

TECKENFÖRKLARING

GRÄNSER

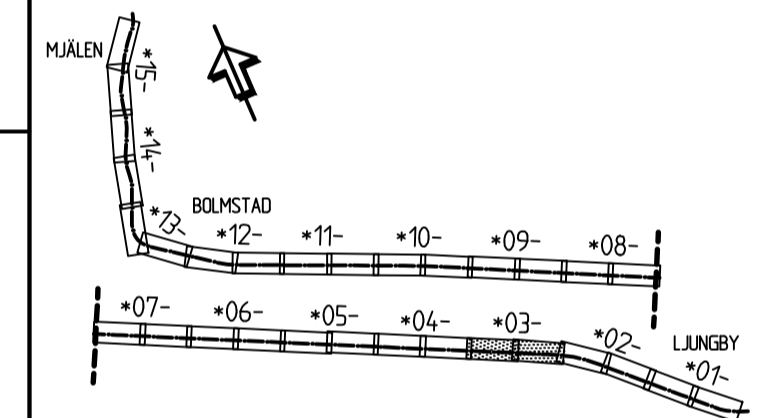
- GRÄNS FÖR VÄGOMRÅDE
- INSKRÄNKT VÄGRÄTT
- TILLFÄLLIGT NYTTJANDE
- TRAKTGRÄNS
- FASTIGHETSGRÄNS

BEFINTLIGHETER

- BEFINTLIGT VÄGOMRÅDE
- ELKABEL I MARK
- ELLEDNING I LUFT
- SKYDDSRÖR
- TELELEDNING I LUFT
- TELEKABEL I MARK
- OPTIKABEL I MARK
- DAGVATTENLEDNING
- SPILLVATTENLEDNING
- VATTENLEDNING
- BELYSNINGSTOLPE
- TRUMMA
- STOLPE, STOLPE INKL STAG
- SKÅP, KOPPLINGSPLINT

NY ANLÄGGNING

- GC-VÄG INKL SLÄNT
- OMBYGGD DEL VÄG 555
- VÄGTRUMMA
- DAGVATTENLEDNING MED KUPOLBRUNN
- VATTENLEDNING
- SPILLVATTENLEDNING
- SPILLVATTENLEDNINGSTRYP



KOORDINATSYSTEM
 PLAN: SWEREF 99 13 30
 HÖJD: RH 2000

VÄGPLAN

GRANSKNINGSSTATUS / SYFTE

HANDLINGSTYP
GRANSKNINGSHANDLING

DATUM 2020-06-03 LEVERANS / ÄNDRINGS-PM

OBJEKT
**VÄG 555, GC-VÄG
 DELEN HOVDINGE-MJÄLEN**

DELOMRÅDE / BANDEL
 1 VÄG 555

ANLÄGGNINGSDEL
 01 VÄG 555

OBJEKTNUMMER / KM 153761 KONSTRUKTIONNUMMER

BESTÄLLARE **TRAFIKVERKET** LEVERANTÖR **SWECO**

SKAPAD AV SERICM UPPDRAGSNUMMER 13002521

GODKÄND AV SEENIC AVDELNING

RITNINGSTYP **SAMORDNINGSRITNING**

TEKNIKOMRÅDE / INNEHÅLL **VÄGUTFORMNING OCH TRAFIK**

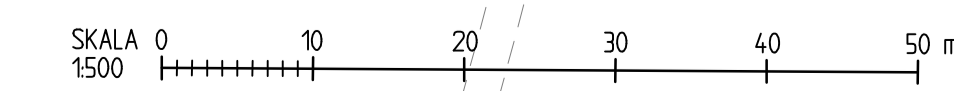

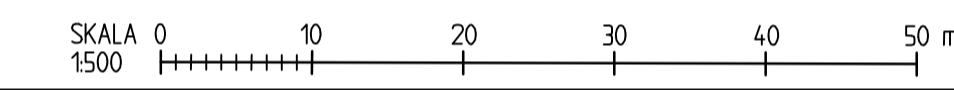

BESKRIVNING **BEFINTLIGA LEDNINGAR**

KM 4/715-5/035

KM 5/035-5/355

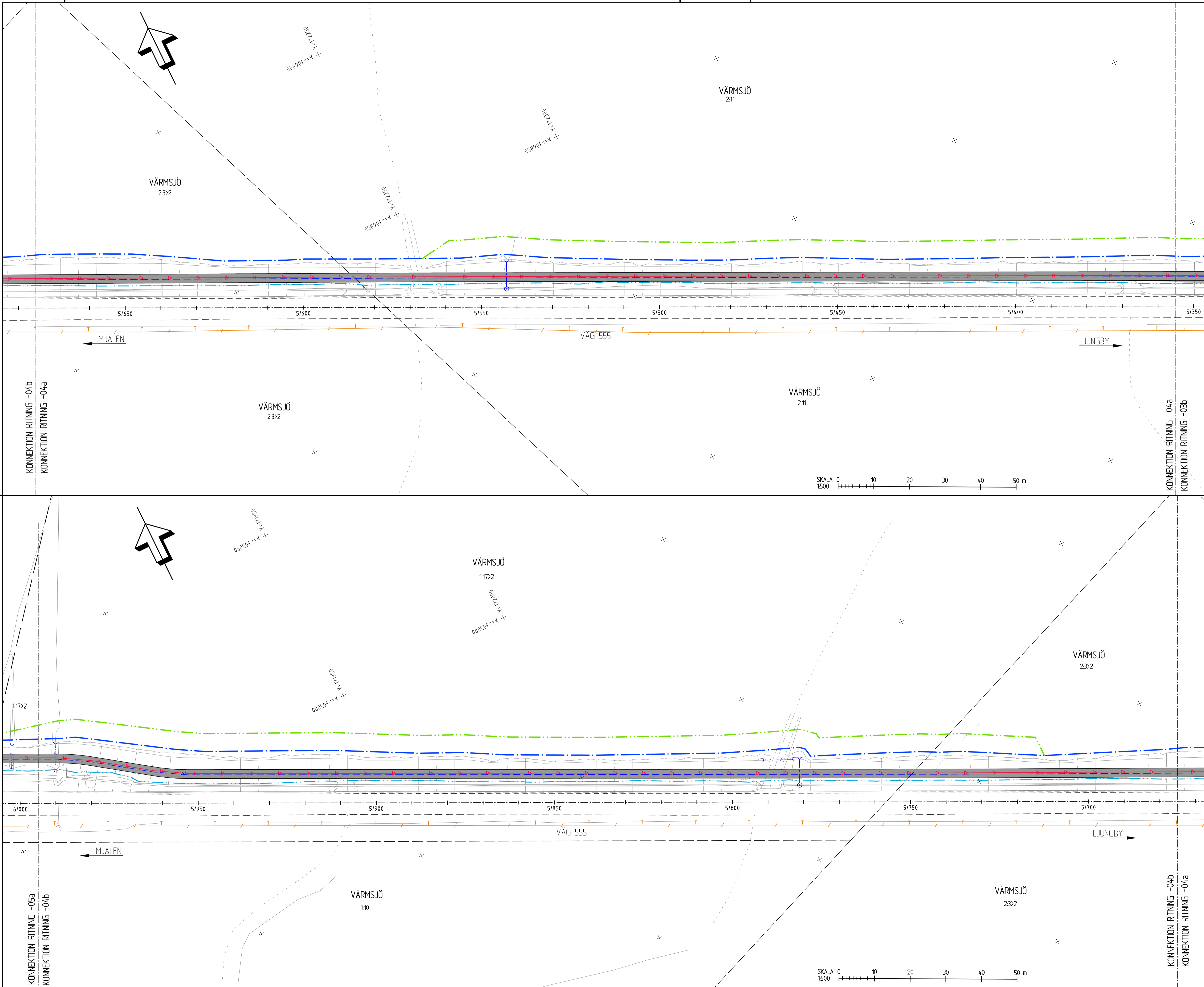
SKALA 1:500 FORMAT A1 FÖRVALTNINGSNUMMER

RITNINGNUMMER 1 01 C 94 03 BLAD NÄSTA BLAD BET



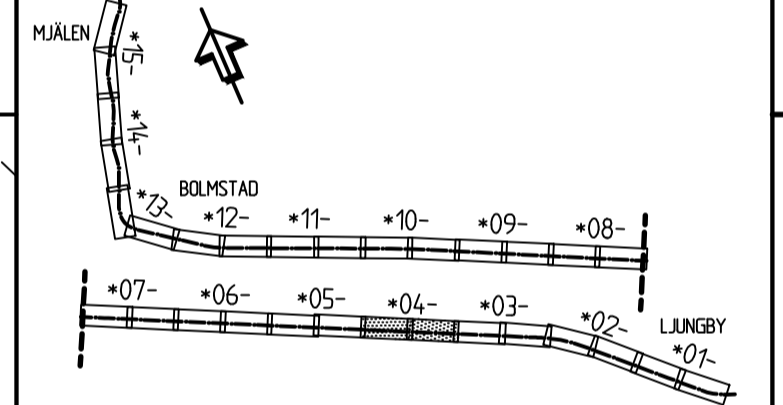

REF: MODEL N:000006
 2020-06-04 16:15:37
 MODEL N:000006
 2020-06-04 16:15:37
 MODEL N:000006
 2020-06-04 16:15:37
 MODEL N:000006
 2020-06-04 16:15:37
 MODEL N:000006
 2020-06-04 16:15:37
 MODEL N:000006
 2020-06-04 16:15:37
 MODEL N:000006
 2020-06-04 16:15:37
 MODEL N:000006
 2020-06-04 16:15:37
 MODEL N:000006
 2020-06-04 16:15:37

Ritning P:\2020\13002521\Befintliga ledningar - Ljungby\08 - 01 - Väg 555 - Vägplan\08 - 01 - Vägplan Vägplan.dwg Skapat av: Mats Richter 2020-06-03 11:59



TECKENFÖRLÄRING

- GRÄNSER**
- GRÄNS FÖR VÄGOMRÅDE
 - INSKRÄNKT VÄGRÄTT
 - TILLFÄLLIGT NYTTJANDE
 - TRAKTGRÄNS
 - FASTIGHETSGRÄNS
- BEFINTLIGHETER**
- BEFINTLIGT VÄGOMRÅDE
 - ELKABEL I MARK
 - ELLEDNING I LUFT
 - SKYDDSRÖR
 - TELELEDNING I LUFT
 - TELEKABEL I MARK
 - OPTIKABEL I MARK
 - DAGVATTENLEDNING
 - SPILLVATTENLEDNING
 - VATTENLEDNING
 - BELYSNINGSTOLPE
 - TRUMMA
 - STOLPE, STOLPE INKL STAG
 - SKÅP, KÖPLINGSPLINT
- NY ANLÄGGNING**
- GC-VÄG INKL SLÄNT
 - OMBYGGD DEL VÄG 555
 - VÄGTRUMMA
 - DAGVATTENLEDNING MED KUPOLBRUNN
 - VATTENLEDNING
 - SPILLVATTENLEDNING
 - SPILLVATTENLEDNINGSTRYP



KOORDINATSYSTEM
PLAN: SWEREF 99 13 30
HÖJD: RH 2000

TYP AV PLAN
VÄGPLAN

GRANSKNINGSSTATUS / SYFTE
GRANSKNINGSHANDLING

HANDLINGSTYP
GRANSKNINGSHANDLING

DATUM
2020-06-03

LEVERANS / ÄNDRINGSPM

OBJEKT
**VÄG 555, GC-VÄG
DELEN HOVDINGE-MJÄLEN**

DELOMRÅDE / BANDEL
1 VÄG 555

ANLÄGGNINGSDEL
01 VÄG 555

OBJEKTNUMMER / KM
153761

KONSTRUKTIONSNUMMER

BESTÄLLARE
TRAFIKVERKET

LEVERANTÖR
SWECO

SKAPAD AV
SERICM

UPPRAGSNUMMER
13002521

GODKÄND AV
SEENIC

ÄNDRING

RITNINGSTYP
SAMORDNINGSRITNING

TEKNIKOMRÅDE / INNEHÅLL
VÄGUTFORMNING OCH TRAFIK

BESKRIVNING
BEFINTLIGA LEDNINGAR
KM 5/355-5/675
KM 5/675-5/995

SKALA
1:500

FORMAT
A1

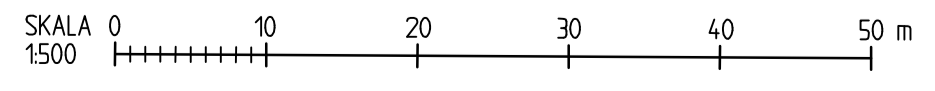
FÖRVALTNINGSNUMMER

RITNINGSNUMMER
1 01 C 94 04

BLAD

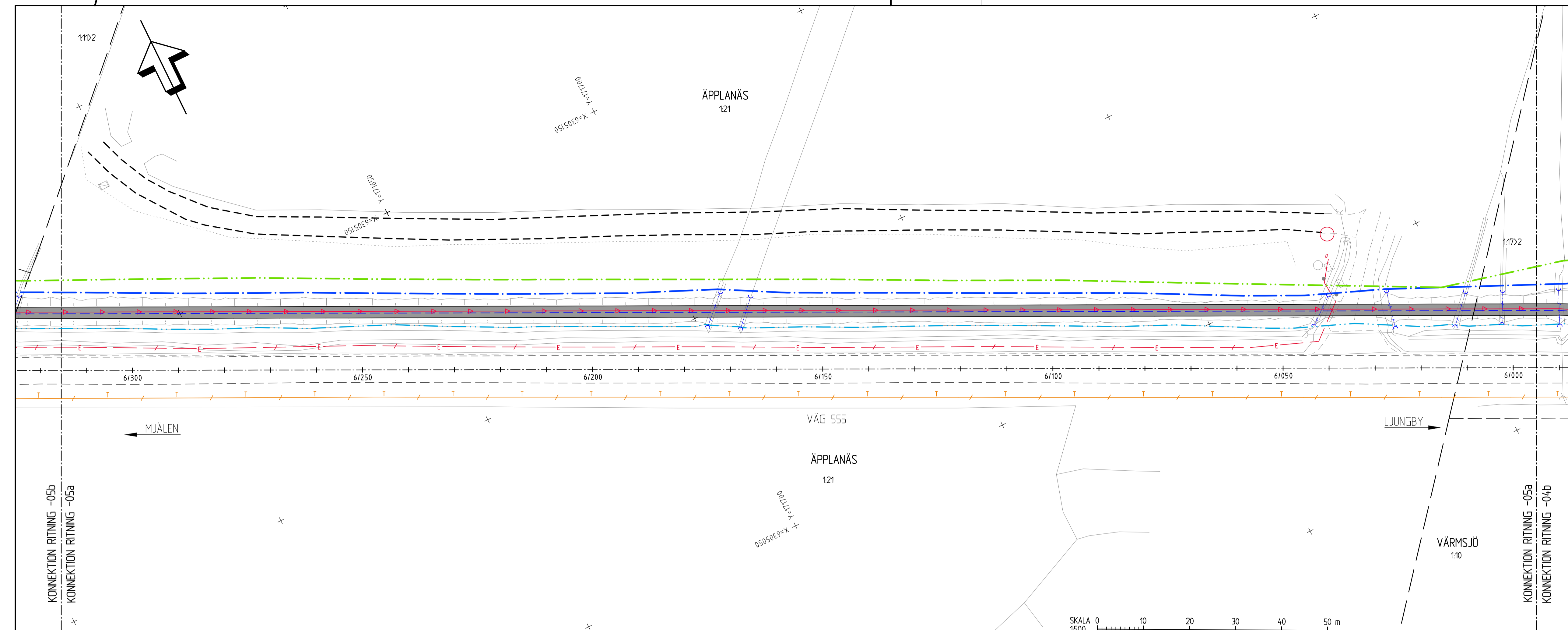
NÄSTA BLAD

BET

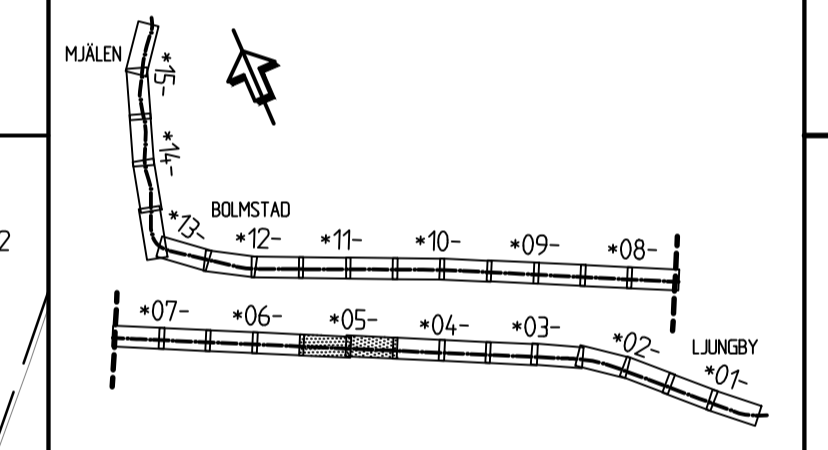
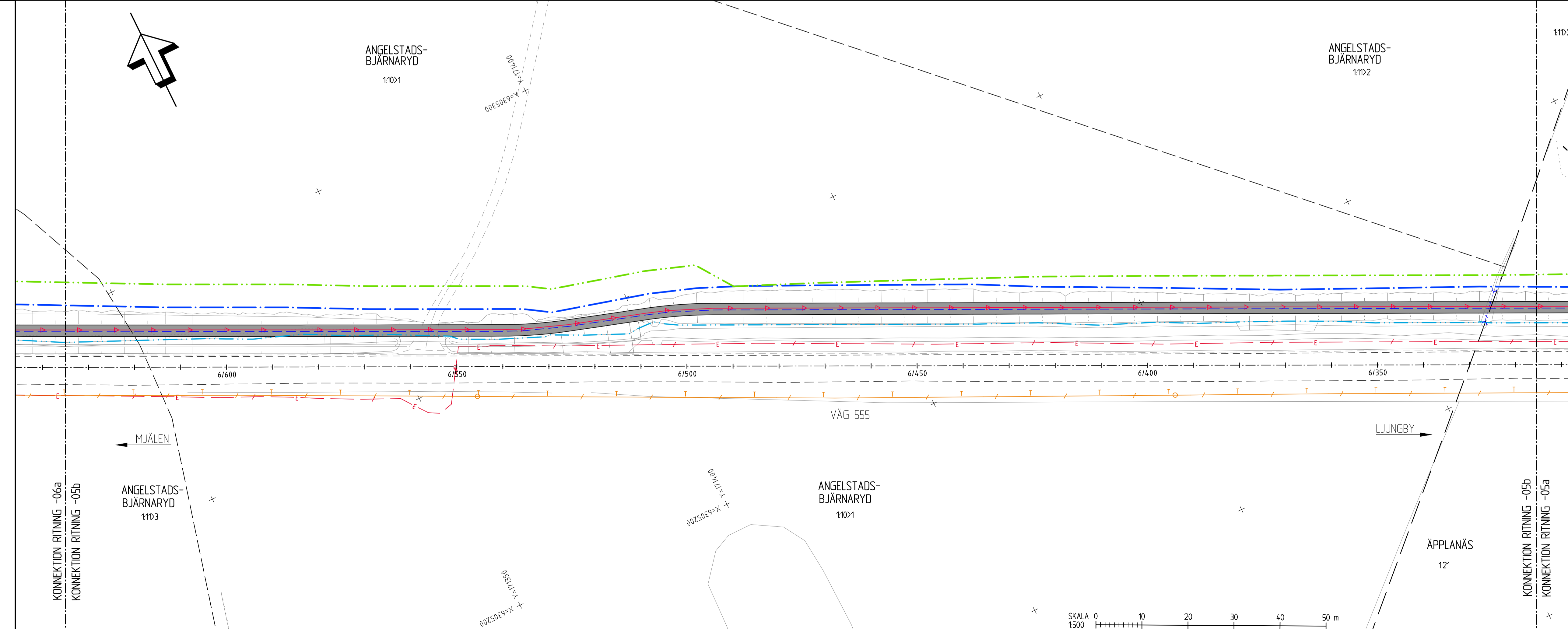


REVISOR
2020-05-29 09:52
2020-05-29 09:52
2020-05-29 09:52
2020-05-29 09:52
2020-05-29 09:52
2020-05-29 09:52
2020-05-29 09:52
2020-05-29 09:52
2020-05-29 09:52
2020-05-29 09:52
2020-05-29 09:52
2020-05-29 09:52
2020-05-29 09:52
2020-05-29 09:52
2020-05-29 09:52
2020-05-29 09:52
2020-05-29 09:52
2020-05-29 09:52
2020-05-29 09:52
2020-05-29 09:52

Ritning: P:\Svets\136402\Iberfingningstehning_Ljubby\08-1P_Ljubby - 2\plan_V_Anerkaning_VAG555\04a_Vagplan.dwg Skapat av: Mats_Rohrert 2020-06-03 12:00

**TECKENFÖRKLARING**

- GRÄNSER**
- GRÄNS FÖR VÄGOMRÅDE
 - INSKRÄNKT VÄGRÄTT
 - TILLFÄLLIGT NYTTJANDE
 - TRAKTGRÄNS
 - FASTIGHETSGRÄNS
- BEFINTLIGHETER**
- BEFINTLIGT VÄGOMRÅDE
 - ELKABEL I MARK
 - ELLEDNING I LUFT
 - SKYDDSRÖR
 - TELELEDNING I LUFT
 - TELEKABEL I MARK
 - OPTIKABEL I MARK
 - DAGVATTENLEDNING
 - SPILLVATTENLEDNING
 - VATTENLEDNING
 - SPILLVATTENLEDNING, TRYCK
 - BELYSNINGSSTOLPE
 - TRUMMA
 - STOLPE, STOLPE INKL. STAG
 - SKÅP, KOPPLINGSPLINT
- NY ANLÄGGNING**
- GC-VÄG INKL. SLÄNT
 - OMBYGGD DEL VÄG 555
 - VÄGTRUMMA
 - DAGVATTENLEDNING MED KUPOLBRUNN
 - VATTENLEDNING
 - SPILLVATTENLEDNING
 - SPILLVATTENLEDNINGSTRYPCKO



KOORDINATSYSTEM
PLAN: SWEREF 99 13 30
HÖJD: RH 2000

TYP AV PLAN VÄGPLAN	
GRÄNSKNINGSSTATUS / SYFTE	
HANDLINGSTYP GRÄNSKNINGSHANDLING	
DATUM 2020-06-03	LEVERANS / ÄNDRINGS-PM
OBJEKT VÄG 555, GC-VÄG DELEN HOVDINGE-MJÄLEN	
DELMRÅDE / BANDEL 1 VÄG 555	
OBJEKTSNUMMER / KM 153761	KONSTRUKTIONSGRUPP
BESTÄLLARE TRAFIKVERKET	LEVERANTÖR SWECO
SKAPAD AV SERICM	UPPDRAGSNUMMER 13002521
GODKÄND AV SEENIC	ÄNDRINGS-PM
RITNINGSTYP SAMORDNINGSRITNING	
TEKNISKOMRÅDE / INNEHÅLL VÄGUTFORMNING OCH TRAFIK	
BESKRIVNING BEFINTLIGA LEDNINGAR KM 5/995-6/615 KM 6/315-6/635	
SKALA 1:500	FORMAT A1
RITNINGSGRUPP 1 01 C 94 05	FÖRVALTNINGSNUMMER
BLAD	NÄSTA BLAD
BET	BET

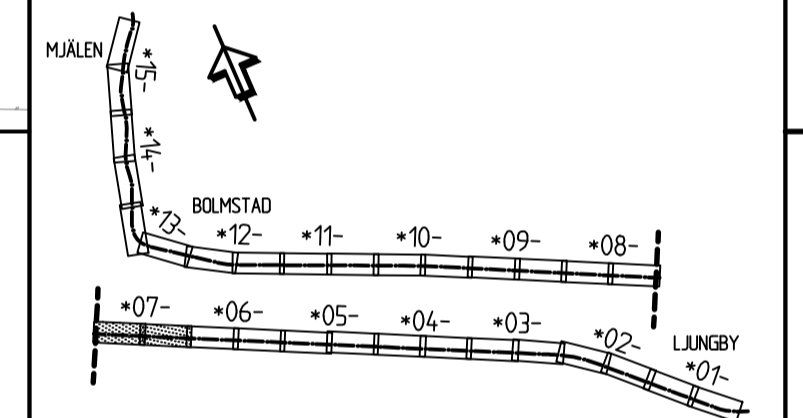
2019-05-09	06:30	REVISIÖN
2019-05-09	11:30	REVISIÖN
2019-05-09	14:30	REVISIÖN
2019-05-09	17:30	REVISIÖN
2019-05-09	20:30	REVISIÖN
2019-05-09	23:30	REVISIÖN
2019-05-09	02:30	REVISIÖN
2019-05-09	05:30	REVISIÖN
2019-05-09	08:30	REVISIÖN
2019-05-09	11:30	REVISIÖN
2019-05-09	14:30	REVISIÖN
2019-05-09	17:30	REVISIÖN
2019-05-09	20:30	REVISIÖN
2019-05-09	23:30	REVISIÖN
2019-05-09	02:30	REVISIÖN
2019-05-09	05:30	REVISIÖN
2019-05-09	08:30	REVISIÖN
2019-05-09	11:30	REVISIÖN
2019-05-09	14:30	REVISIÖN
2019-05-09	17:30	REVISIÖN
2019-05-09	20:30	REVISIÖN
2019-05-09	23:30	REVISIÖN

TECKENFÖRKLARING

- GRÄNSER**
- GRÄNS FÖR VÄGOMRÅDE
 - INSKRÄNKT VÄGRÄTT
 - TILLFÄLLIGT NYTTJANDE
 - TRAKTGRÄNS
 - FASTIGHETSGRÄNS

- BEFINTLIGHETER**
- BEFINTLIGT VÄGOMRÅDE
 - ELKABEL I MARK
 - ELLEDNING I LUFT
 - SKYDDSRÖR
 - TELELEDNING I LUFT
 - TELEKABEL I MARK
 - OPTIKABEL I MARK
 - DAGVATTENLEDNING
 - SPILLVATTENLEDNING
 - VATTENLEDNING
 - BELYSNINGSTOLPE
 - TRUMMA
 - STOLPE, STOLPE INKL STAG
 - SKÅP, KOPPLINGSPLINT

- NY ANLÄGGNING**
- GC-VÄG INKL SLÄNT
 - OMBYGGD DEL VÄG 555
 - VÄGTRUMMA
 - DAGVATTENLEDNING MED KUPOLBRUNN
 - VATTENLEDNING
 - SPILLVATTENLEDNING
 - SPILLVATTENLEDNINGSTRYP



KOORDINATSYSTEM
PLAN: SWEREF 99 13 30
HÖJD: RH 2000

VÄGPLAN



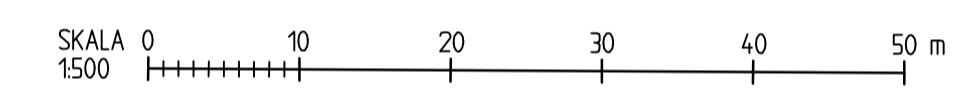
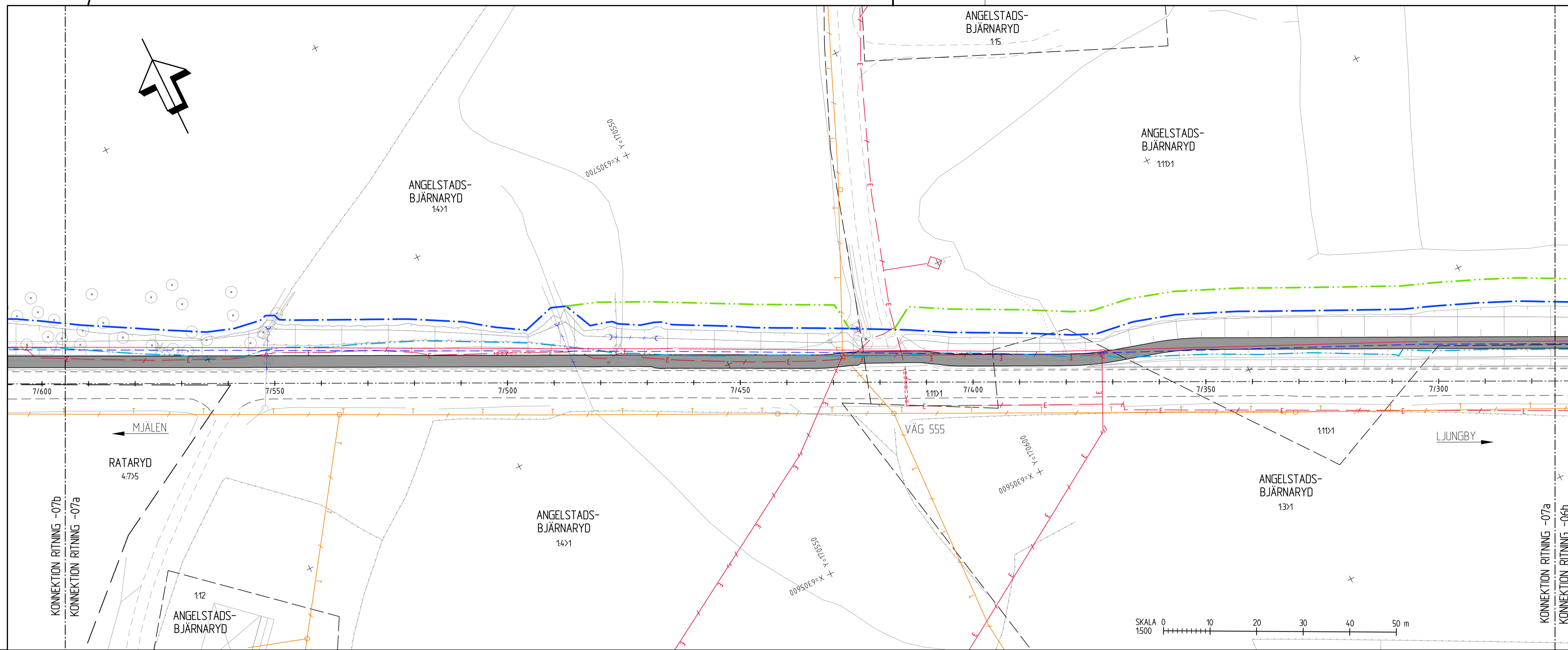
TYP AV PLAN
GRANSKNINGSSTATUS / SYFTE
HANDLINGSTYP
GRANSKNINGSHANDLING
DATUM
2020-06-03
LEVERANS / ÄNDRINGS-PM
OBJEKT
**VÄG 555, GC-VÄG
DELEN HOVDINGE-MJÄLEN**

DELOMRÅDE / BANDEL
1 VÄG 555
ANLÄGGNINGSDEL
01 VÄG 555
OBJEKTNUMMER / KM
153761
KONSTRUKTIONSNUMMER
BESTÄLLARE
TRAFIKVERKET
LEVERANTÖR
SWECO

SKAPAD AV
SERICM
UPPDRAGSNUMMER
13002521
GODKÄND AV
SEENIC
ÄNDRING
RITNINGSTYP
SAMORDNINGSRITNING

TEKNIKOMRÅDE / INNEHÅLL
VÄGUTFORMNING OCH TRAFIK
BESKRIVNING
BEFINTLIGA LEDNINGAR
KM 7/275-7/595
KM 7/595-7/920

SKALA
1:500
FORMAT
A1
FÖRVALTNINGSNUMMER
BLAD
NÄSTA BLAD
BET



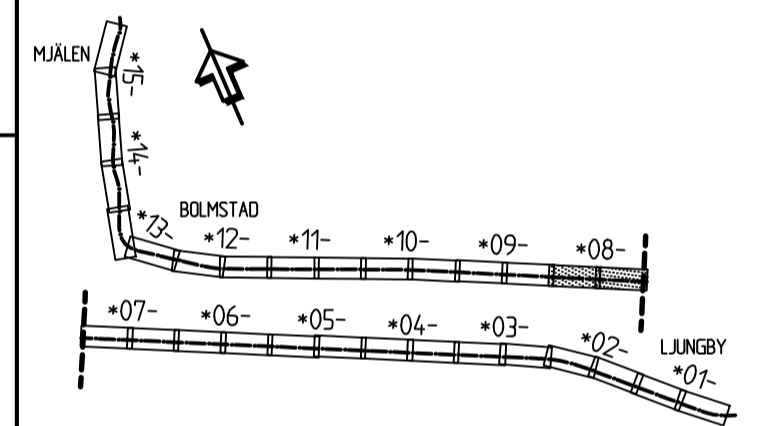
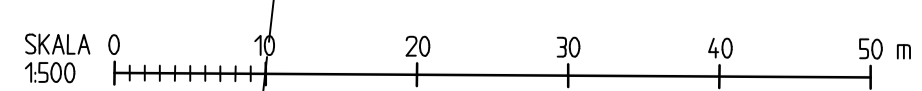
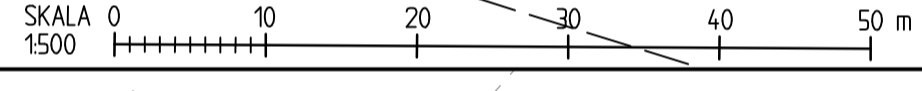

SRIF

2020-06-03 14:00	MJÄLEN	053012-X
2020-06-03 13:37	MJÄLEN	053011-X
2020-06-03 13:31	MJÄLEN	053010-X
2020-06-03 13:25	MJÄLEN	053009-X
2020-06-03 13:19	MJÄLEN	053008-X
2020-06-03 13:13	MJÄLEN	053007-X
2020-06-03 13:07	MJÄLEN	053006-X
2020-06-03 13:01	MJÄLEN	053005-X
2020-06-03 12:55	MJÄLEN	053004-X
2020-06-03 12:49	MJÄLEN	053003-X
2020-06-03 12:43	MJÄLEN	053002-X
2020-06-03 12:37	MJÄLEN	053001-X

Ritning P:\2020\13002521\Beveringsplanering_Ljungby_V08_P1_Ljungby - Ljungby Kommun\13002521_Vägplan\01 VÄG 555\01 VÄG 555.dwg Skapat av: Mjälens kommun 2020-06-03 14:00

TECKENFÖRKLARING

- GRÄNSER**
- GRÄNS FÖR VÄGOMRÅDE
 - INSKRÄNKT VÄGRÄTT
 - TILLFÄLLIGT NYTTJANDE
 - TRAKTGRÄNS
 - FASTIGHETSGRÄNS
- BEFINTLIGHETER**
- BEFINTLIGT VÄGOMRÅDE
 - ELKABEL I MARK
 - ELLEDNING I LUFT
 - SKYDDSRÖR
 - TELELEDNING I LUFT
 - TELEKABEL I MARK
 - OPTIKABEL I MARK
 - DAGVATTENLEDNING
 - SPILLVATTENLEDNING
 - VATTENLEDNING
 - BELYSNINGSSTOLPE
 - TRUMMA
 - STOLPE, STOLPE INKL STAG
 - SKÅP, KOPPLINGSPUNT
- NY ANLÄGGNING**
- GC-VÄG INKL SLÄNT
 - OMBYGGD DEL VÄG 555
 - VÄGTRUMMA
 - DAGVATTENLEDNING MED KUPOLBRUNN
 - VATTENLEDNING
 - SPILLVATTENLEDNING
 - SPILLVATTENLEDNINGSTRYCK




KOORDINATSYSTEM
PLAN: SWEREF 99 13 30
HÖJD: RH 2000

TYP AV PLAN		VÄGPLAN	
GRANSKNINGSSTATUS / SYFTE		GRANSKNINGSHANDLING	
HANDLINGSTYP	DATUM	LEVERANS / ÄNDRINGS-PM	
2020-06-03	2020-06-03		
OBJEKT			
VÄG 555, GC-VÄG DELEN HOVDINGE-MJÅLEN			
DELOMRÅDE / BANDEL			
1 VÄG 555			
ANLÄGGNINGSDIAGRAM		OBJEKTSNUMMER / KONSTRUKTIONSNUMMER	
01 VÄG 555		153761	
BESTÄLLARE	LEVERANTÖR	UPPRAGSNUMMER	ÅNDRINGS-PM
TRAFIKVERKET	SWECO	13002521	
SKAPAD AV	GODKÄND AV	AVDELNING	
SERICM	SEENIC		
RITNINGSTYP			
SAMORDNINGSRITNING			
TEKNIKOMRÅDE / INNEHÅLL			
VÄGUTFORMNING OCH TRAFIK			
BESKRIVNING			
BEFINTLIGA LEDNINGAR			
KM 7/920-8/230			
KM 8/230-8/540			
SKALA	FORMAT	FÖRVALTNINGSNUMMER	
1:500	A1		
RITNINGSNUMMER	BLAD	NÄSTA BLAD	BET
1 01 C 94 08			

REVISORER:

2020-06-03 14:27	MARELL	13002521
2020-06-03 14:27	MARELL	13002521
2020-06-03 14:27	MARELL	13002521
2020-06-03 14:27	MARELL	13002521
2020-06-03 14:27	MARELL	13002521
2020-06-03 14:27	MARELL	13002521
2020-06-03 14:27	MARELL	13002521
2020-06-03 14:27	MARELL	13002521
2020-06-03 14:27	MARELL	13002521
2020-06-03 14:27	MARELL	13002521

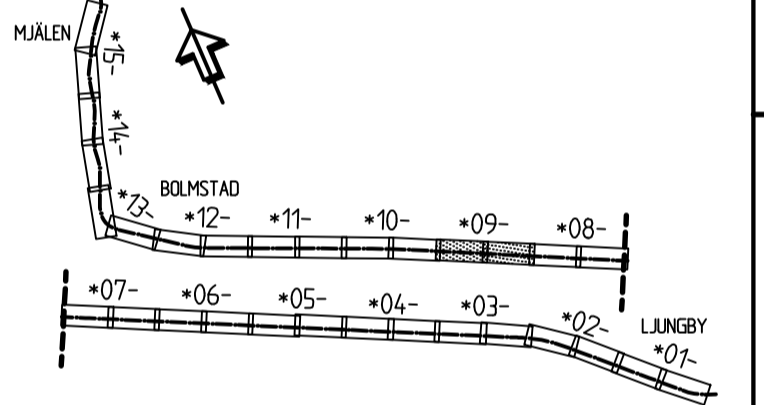


TECKENFÖRKLARING

GRÄNSER
 - GRÄNS FÖR VÄGOMRÅDE
 - INSKRÄNKT VÄGRÄTT
 - TILLFÄLligt NYTTJANDE
 - TRAKTGRÄNS
 - FASTIGHETSGRÄNS

BEFINTLIGHETER
 - BEFINTLIGT VÄGOMRÅDE
 - ELKABEL I MARK
 - ELLEDNING I LUFT
 - SKYDDSRÖR
 - TELELEDNING I LUFT
 - TELEKABEL I MARK
 - OPTIKABEL I MARK
 - DAGVATTENLEDNING
 - SPILLVATTENLEDNING
 - VATTENLEDNING
 - BELYSNINGSSTOLPE
 - TRUMMA
 - STOLPE, STOLPE INKL STAG
 - SKÅP, KOPPLINGSPUNT

NY ANLÄGGNING
 - GC-VÄG INKL SLÄNT
 - OMBYGGD DEL VÄG 555
 - VÄGTRUMMA
 - DAGVATTENLEDNING MED KUPOLBRUNN
 - VATTENLEDNING
 - SPILLVATTENLEDNING
 - SPILLVATTENLEDNINGSTRYPCK

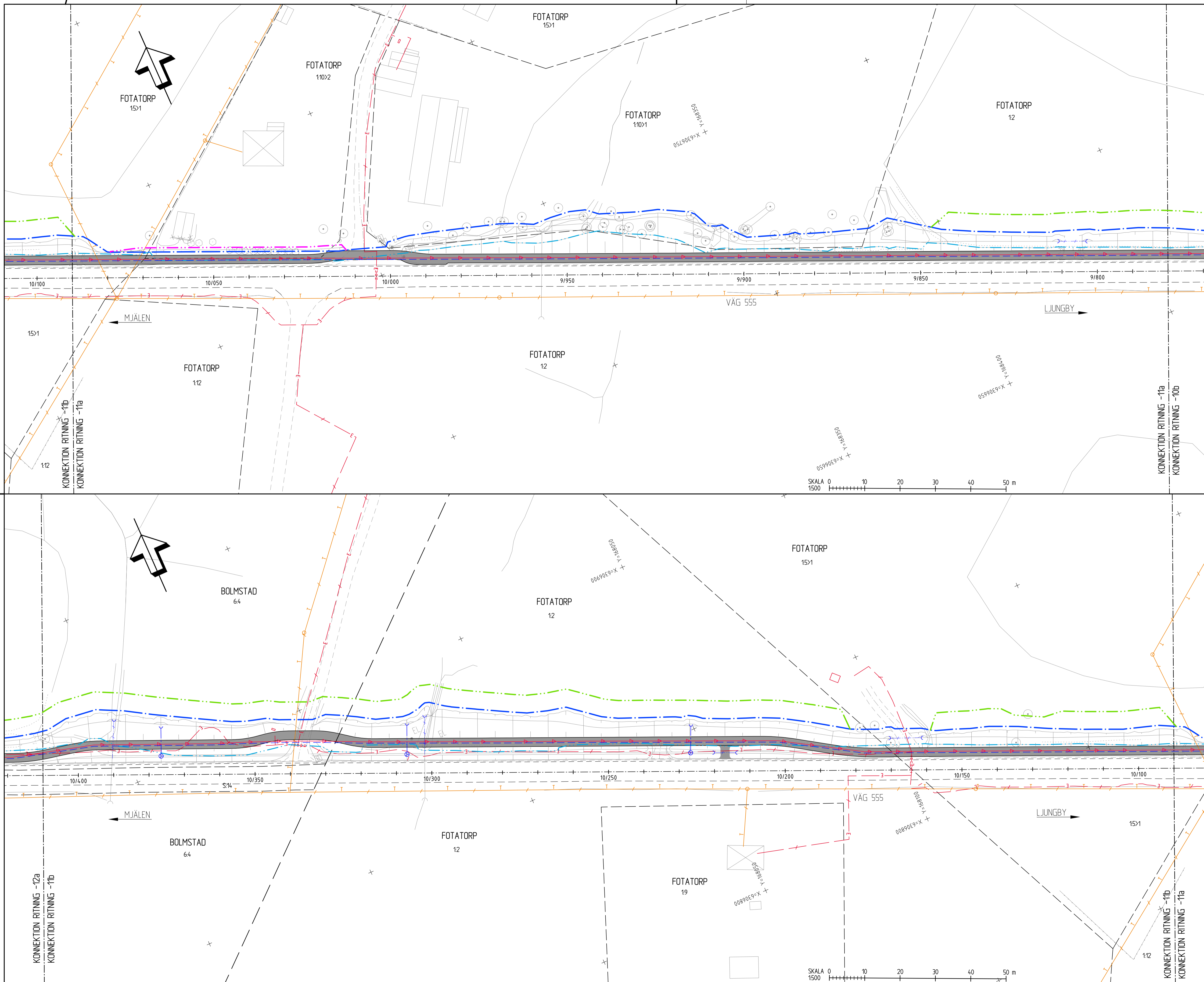


COORDINATSYSTEM
 PLAN: SWEREF 99 13 30
 HÖJD: RH 2000

TYP AV PLAN		VÄGPLAN
GRANSKNINGSSTATUS / SYFTE		
GRANSKNINGSHANDLING		
HANDLINGSTYP	DATUM	LEVERANS / ÄNDRINGS-PM
	2020-06-03	
OBJEKT		
VÄG 555, GC-VÄG DELEN HOVDINGE-MJÅLEN		
DELOMRÅDE / BANDEL		
1 VÄG 555		
ANLÄGGNINGSDIAGRAM		
OBJEKTNUMMER / KM	KONSTRUKTIONSNUMMER	
153761	153761	
BESTÄLLARE	LEVERANTÖR	
TRAFIKVERKET	SWECO	
SKAPAD AV	UPPRAGSNUMMER	
SERICM	13002521	
GODKÄND AV	ÄNDRING	
SEENIC		
RITNINGSTYP		
SAMORDNINGSRITNING		
TEKNIKOMRÅDE / INNEHÅLL		
VÄGUTFORMNING OCH TRAFIK		
BESKRIVNING		
BEFINTLIGA LEDNINGAR		
KM 8/540-8/860		
KM 8/860-9/170		
SKALA	FORMAT	FÖRVALTNINGSNUMMER
1:500	A1	
RITNINGSNUMMER	BLAD	NÄSTA BLAD
1 01 C 94 09		BET

2020-06-04 09:56 36.22	MOJELLN VÄRDESVÄR
2020-06-04 09:56 36.22	MOJELLN VÄRDESVÄR
2020-06-04 09:56 36.22	MOJELLN VÄRDESVÄR
2020-06-04 09:56 36.22	MOJELLN VÄRDESVÄR
2020-06-04 09:56 36.22	MOJELLN VÄRDESVÄR
2020-06-04 09:56 36.22	MOJELLN VÄRDESVÄR
2020-06-04 09:56 36.22	MOJELLN VÄRDESVÄR
2020-06-04 09:56 36.22	MOJELLN VÄRDESVÄR
2020-06-04 09:56 36.22	MOJELLN VÄRDESVÄR
2020-06-04 09:56 36.22	MOJELLN VÄRDESVÄR
2020-06-04 09:56 36.22	MOJELLN VÄRDESVÄR
2020-06-04 09:56 36.22	MOJELLN VÄRDESVÄR
2020-06-04 09:56 36.22	MOJELLN VÄRDESVÄR
2020-06-04 09:56 36.22	MOJELLN VÄRDESVÄR
2020-06-04 09:56 36.22	MOJELLN VÄRDESVÄR

Ritning: P:\2586_156402_1\beringningsritning_ljungby\001\150115\150115_01\150115_01_Vägplan_Väg 555 GC Väg HoVDingE-MJålen.dwg Skapat av: Mats_Rehnert 2020-06-03 12:07

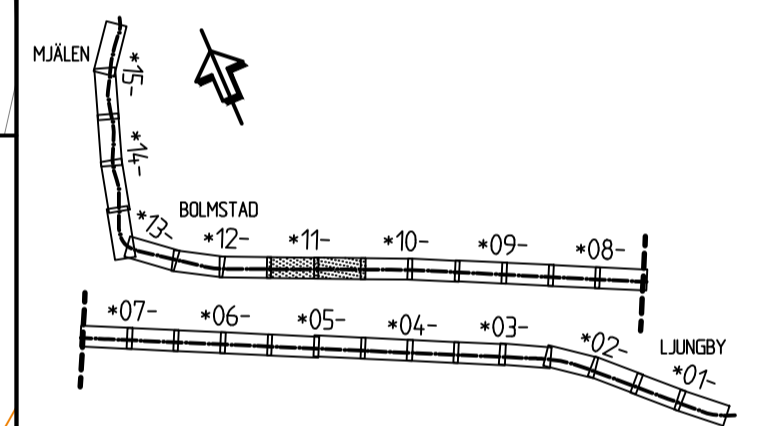


TECKENFÖRKLARING

GRÄNSER	
	GRÄNS FÖR VÄGOMRÅDE
	INSKRÄNKT VÄGRÄTT
	TILLFÄLLIGT NYTTJANDE
	TRAKTGRÄNS
	FASTIGHETSGRÄNS

BEFINTLIGHETER	
	BEFINTLIGT VÄGOMRÅDE
	ELKABEL I MARK
	ELLEDNING I LUFT
	SKYDDSRÖR
	TELELEDNING I LUFT
	TELEKABEL I MARK
	OPTIKABEL I MARK
	DAGVATTENLEDNING
	SPILLVATTENLEDNING
	VATTENLEDNING
	BELYSNINGSSTOLPE
	TRUMMA
	STOLPE, STOLPE INKL STAG
	SKÅP, KOPPLINGSPUNT

NY ANLÄGGNING	
	GC-VÄG INKL SLÄNT
	OMBYGGD DEL VÄG 555
	VÄGTRUMMA
	DAGVATTENLEDNING MED KUPOLBRUNN
	VATTENLEDNING
	SPILLVATTENLEDNING
	SPILLVATTENLEDNINGSTRUCKO



COORDINATSYSTEM
 PLAN: SWEREF 99 13 30
 HÖJD: RH 2000

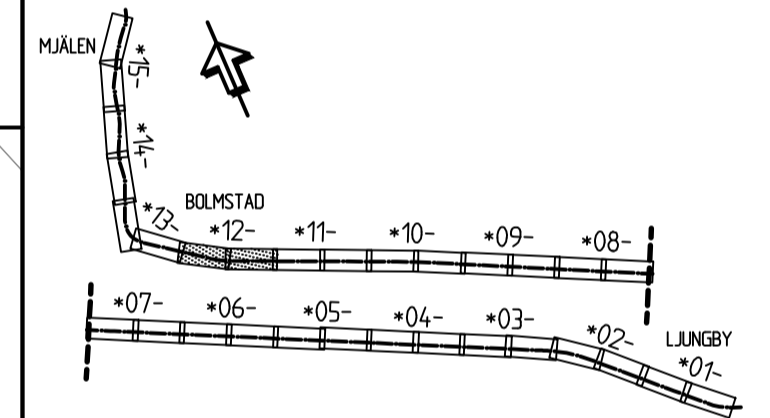
TYP AV PLAN		VÄGPLAN	
GRANSKNINGSSTATUS / SYFTE			
HANDLINGSTYP		GRANSKNINGSHANDLING	
DATUM	2020-06-03	LEVERANS / ÄNDRINGS-PM	
OBJEKT			
VÄG 555, GC-VÄG DELEN HOVDINGE-MJÄLEN			
DELOMRÅDE / BANDEL			
1 VÄG 555			
ANLÄGGNINGSDEL			
01 VÄG 555			
OBJEKTNUMMER / KM	153761	KONSTRUKTIONSNUMMER	
BESTÄLLARE	TRAFIKVERKET	LEVERANTÖR	SWECO
SKAPAD AV	SERICM	UPPRAGSNUMMER	13002521
GODKÄND AV	SEENIC	ÄNDRING	
RITNINGSTYP			
SAMORDNINGSRITNING			
TEKNIKOMRÅDE / INNEHÅLL			
VÄGUTFORMNING OCH TRAFIK			
BESKRIVNING			
BEFINTLIGA LEDNINGAR			
KM 9/780-10/090			
KM 10/090-10/410			
SKALA	1:500	FORMAT	A1
RITNINGSNUMMER	1 01 C 94 11	FÖRVALTNINGSNUMMER	
BLAD		NÄSTA BLAD	BET

2020-06-03 14:27	MJÄLLN	2020-06-03 14:27	MJÄLLN
2020-06-03 14:27	MJÄLLN	2020-06-03 14:27	MJÄLLN
2020-06-03 14:27	MJÄLLN	2020-06-03 14:27	MJÄLLN
2020-06-03 14:27	MJÄLLN	2020-06-03 14:27	MJÄLLN
2020-06-03 14:27	MJÄLLN	2020-06-03 14:27	MJÄLLN
2020-06-03 14:27	MJÄLLN	2020-06-03 14:27	MJÄLLN
2020-06-03 14:27	MJÄLLN	2020-06-03 14:27	MJÄLLN
2020-06-03 14:27	MJÄLLN	2020-06-03 14:27	MJÄLLN
2020-06-03 14:27	MJÄLLN	2020-06-03 14:27	MJÄLLN
2020-06-03 14:27	MJÄLLN	2020-06-03 14:27	MJÄLLN

Ritning: P:\2020\13002521\Beveringshandling\1001_Väg_555_Ljunga\101_C_94_11.dwg
 Skapad av: Seenic
 Godkänd av: Seenic
 Datum: 2020-06-03 14:27
 Form: A1
 Skala: 1:500
 Projekt: Väg 555, GC-väg delen Hovdinge-Mjälén

TECKENFÖRKLARING

- GRÄNSER**
- GRÄNS FÖR VÄGOMRÅDE
 - INSKRÄNKT VÄGRÄTT
 - TILLFÄLLIGT NYTTJANDE
 - TRAKTGRÄNS
 - FASTIGHETSGRÄNS
- BEFINTLIGHETER**
- BEFINTLIGT VÄGOMRÅDE
 - ELKABEL I MARK
 - ELLEDNING I LUFT
 - SKYDDSRÖR
 - TELELEDNING I LUFT
 - TELEKABEL I MARK
 - OPTIKABEL I MARK
 - DAGVATTENLEDNING
 - SPILLVATTENLEDNING
 - VATTENLEDNING
 - BELYSNINGSSTOLPE
 - TRUMMA
 - STOLPE, STOLPE INKL STAG
 - SKÅP, KOPPLINGSPLINT
- NY ANLÄGGNING**
- GC-VÄG INKL SLÄNT
 - OMBYGGD DEL VÄG 555
 - VÄGTRUMMA
 - DAGVATTENLEDNING MED KUPOLBRUNN
 - VATTENLEDNING
 - SPILLVATTENLEDNING
 - SPILLVATTENLEDNINGSTRYP



COORDINATSYSTEM
PLAN: SWEREF 99 13 30
HÖJD: RH 2000

TYP AV PLAN

VÄGPLAN

GRANSKNINGSSTATUS / SYFTE
HANDLINGSTYP
GRANSKNINGSHANDLING

DATUM 2020-06-03
LEVERANS / ÄNDRINGS-PM

OBJEKT
**VÄG 555, GC-VÄG
DELEN HOVDINGE-MJÅLEN**

DELOMRÅDE / BANDEL
1 VÄG 555

ANLÄGGNINGSDEL
01 VÄG 555

OBJEKTNUMMER / KM
153761

BESTÄLLARE
TRAFIKVERKET

LEVERANTÖR
SWECO

SKAPAD AV
SERICM

GODKÄND AV
SEENIC

UPPDRAGSNUMMER
13002521

AVDELNING

RITNINGSTYP
SAMORDNINGSRITNING

TEKNIKOMRÅDE / INNEHÅLL
VÄGUTFORMNING OCH TRAFIK

BESKRIVNING
BEFINTLIGA LEDNINGAR
KM 10/410-10/720
KM 10/720-11/040

SKALA 1:500
RITNINGNUMMER 1 01 C 94 12

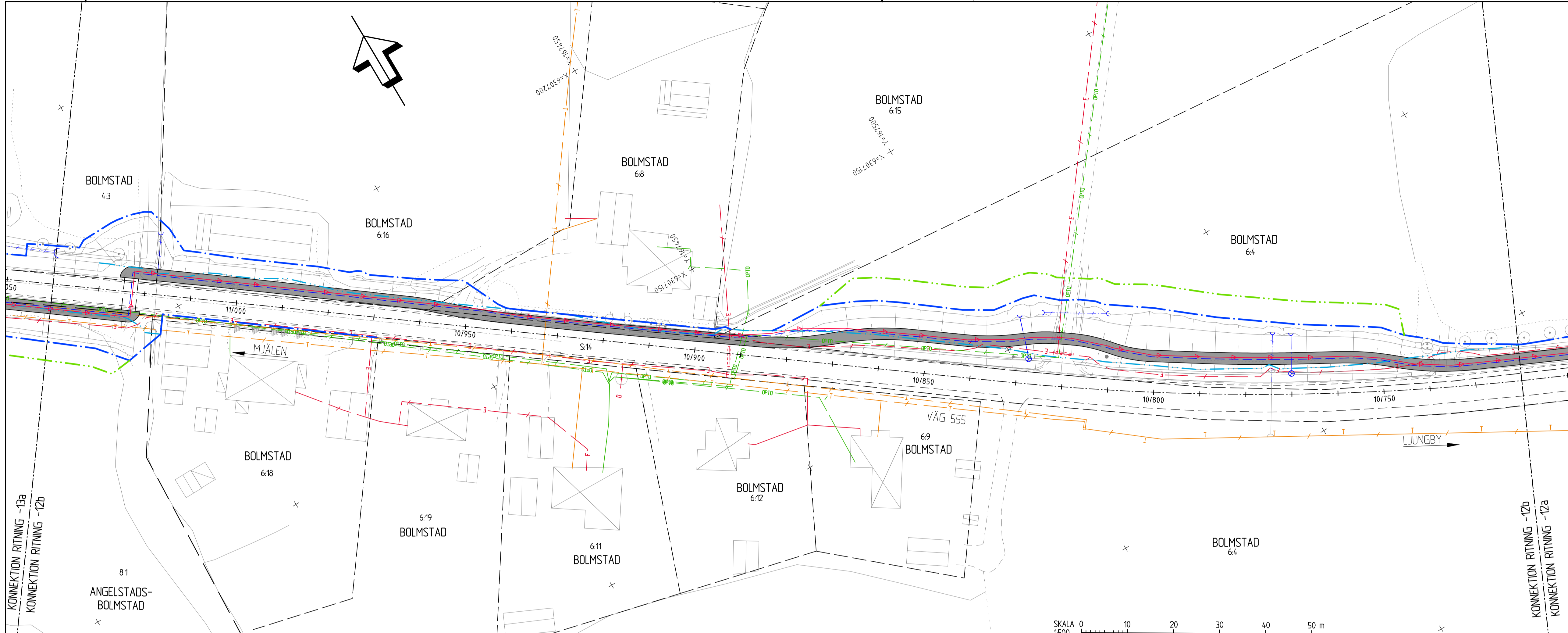
FORMAT
A1

FÖRVALTNINGSNUMMER

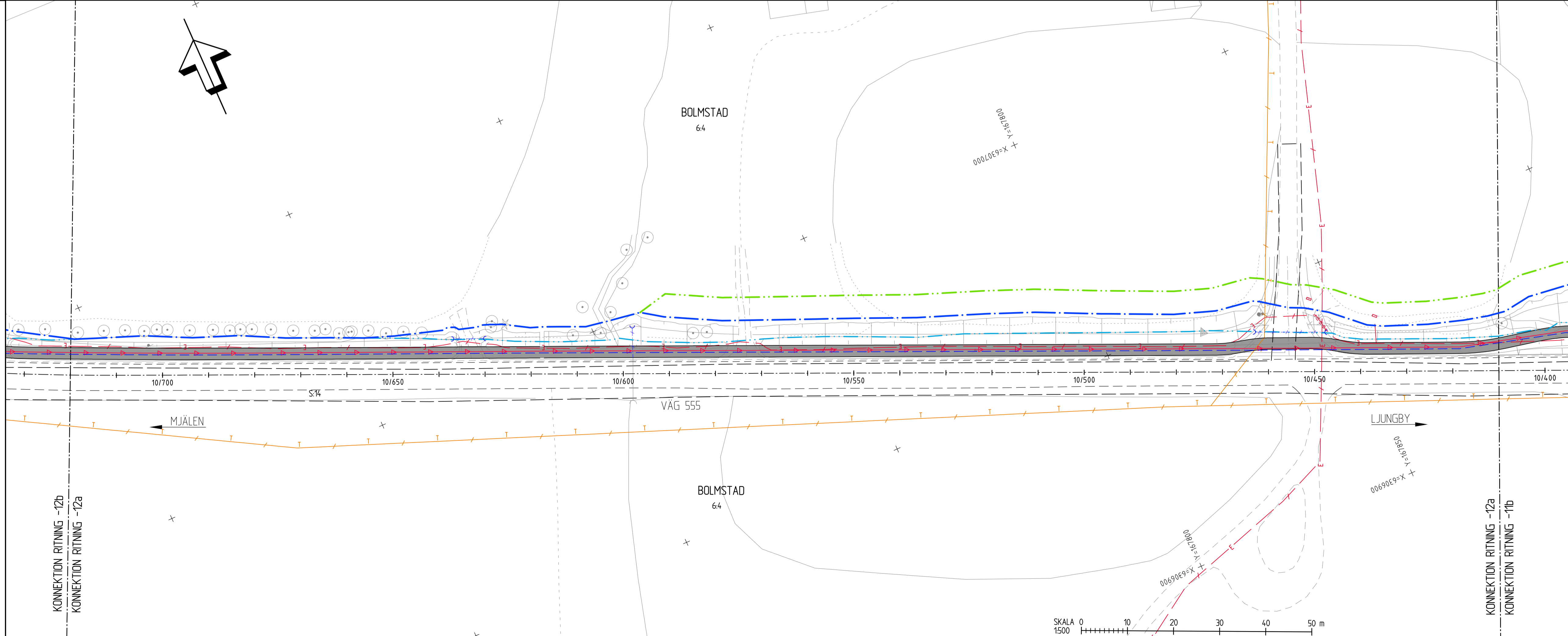
BLAD

NÄSTA BLAD

BET



SKALA 0 10 20 30 40 50 m

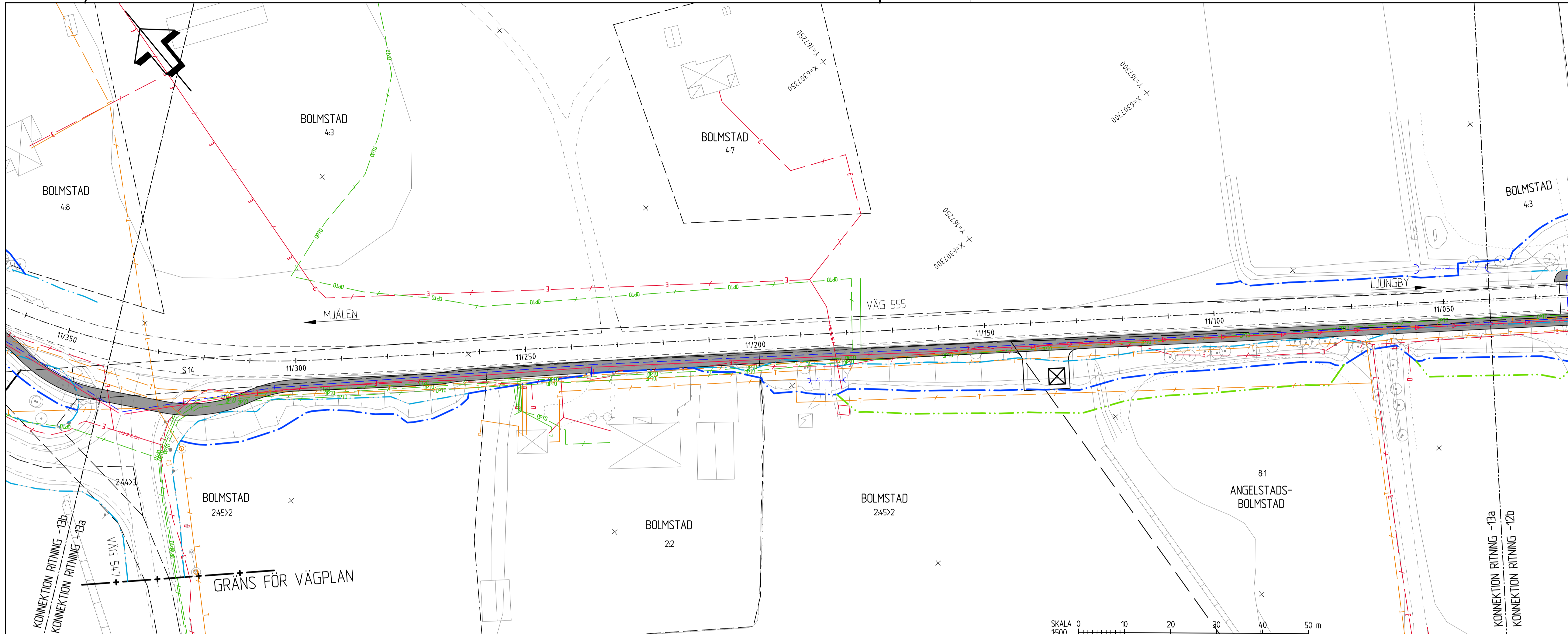


SKALA 0 10 20 30 40 50 m

REVISJONER

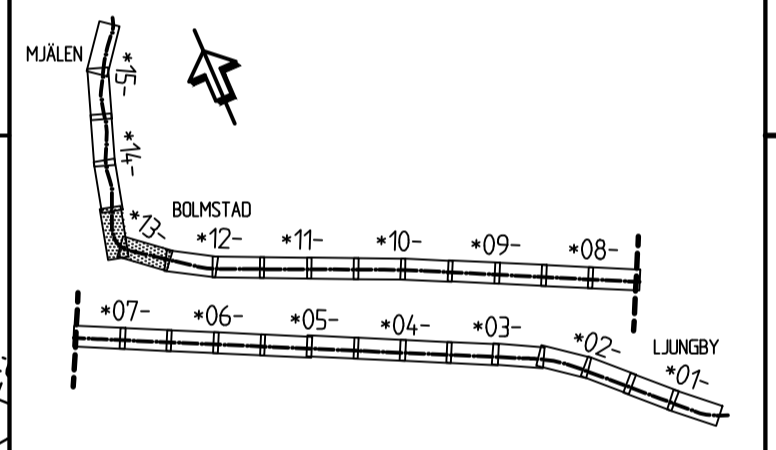
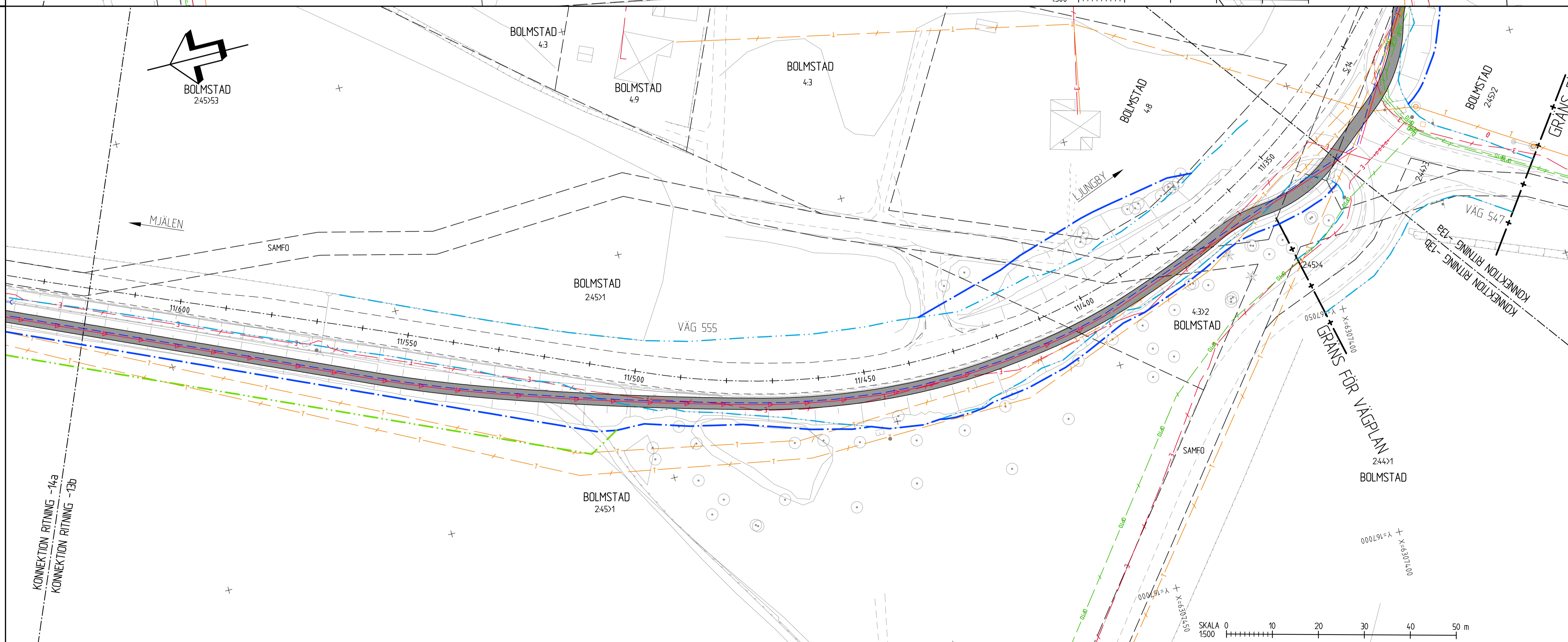
2020-06-03	04	15:51	MJÅLEN
2020-06-03	03	13:37	MJÅLEN
2020-06-03	02	11:43	MJÅLEN
2020-06-03	01	09:53	MJÅLEN
2020-06-03	00	08:03	MJÅLEN
2020-06-03	00	06:13	MJÅLEN
2020-06-03	00	04:23	MJÅLEN
2020-06-03	00	02:33	MJÅLEN
2020-06-03	00	00:43	MJÅLEN
2020-06-03	00	00:00	MJÅLEN

Filnamn: P:\2020\13002521\Bilaga\Bilaga_01_Vägplan_Väg_555_Hovdinge-Mjålen.dwg, Skapad av: Johan V. Lundström, 2020-06-03 15:51



TECKENFÖRKLARING

- GRÄNSER**
- GRÄNS FÖR VÄGOMRÅDE
 - INSKRÄNKT VÄGRÄTT
 - TILLFÄLligt NYTTJÄNDE
 - TRAKTGRÄNS
 - FASTIGHETSGRÄNS
- BEFINTLIGHETER**
- BEFINTLIGT VÄGOMRÅDE
 - ELKABEL I MARK
 - ELLEDNING I LUFT
 - SKYDDSRÖR
 - TELELEDNING I LUFT
 - TELEKABEL I MARK
 - OPTIKABEL I MARK
 - DAGVATTENLEDNING
 - SPILLVATTENLEDNING
 - VATTENLEDNING
 - BELYSNINGSTOLPE
 - TRUMMA
 - STOLPE, STOLPE INKL. STAG
 - SKÅP, KOPPLINGSPUNT
- NY ANLÄGGNING**
- GC-VÄG INKL. SLÄNT
 - OMBYGGD DEL VÄG 555
 - VÄGTRUMMA
 - DAGVATTENLEDNING MED KUPOLBRUNN
 - VATTENLEDNING
 - SPILLVATTENLEDNING
 - SPILLVATTENLEDNINGSTRYCK



SKALA 0 10 20 30 40 50 m

VÄGPLAN

KOORDINATSYSTEM
PLAN: SWEREF 99 13 30
HÖJD: RH 2000

TYP AV PLAN

GRANSKNINGSSYSTEM
PLAN: SWEREF 99 13 30
HÖJD: RH 2000

TYP AV PLAN

GRANSKNINGSHANDLING

HANDLINGSTYP
GRANSKNINGSHANDLING

DATUM
2020-06-03

LEVERANS / ÄNDRINGS-PM

OBJEKT
VÄG 555, GC-VÄG
DELEN HOVDINGE-MJALEN

DELOMRÅDE / BANDEL
1 VÄG 555

ANLÄGGNINGSDIAGRAM
01 VÄG 555

OBJEKTNUMMER / KM
153761

KONSTRUKTIONNUMMER

BESTÄLLARE
TRAFIKVERKET

LEVERANTÖR
SWECO

SKAPAD AV
SERICM

UPPRAGSNUMMER
13002521

GODKÄND AV
SEENIC

ÄNDRING

RITNINGSTYP
SAMORDNINGSRITNING

TEKNIKOMRÅDE / INNEHÅLL
VÄGUTFORMNING OCH TRAFIK

BESKRIVNING
BEFINTLIGA LEDNINGAR
KM 11/040-11/340
KM 11/340-11/620

SKALA
1:500

FORMAT
A1

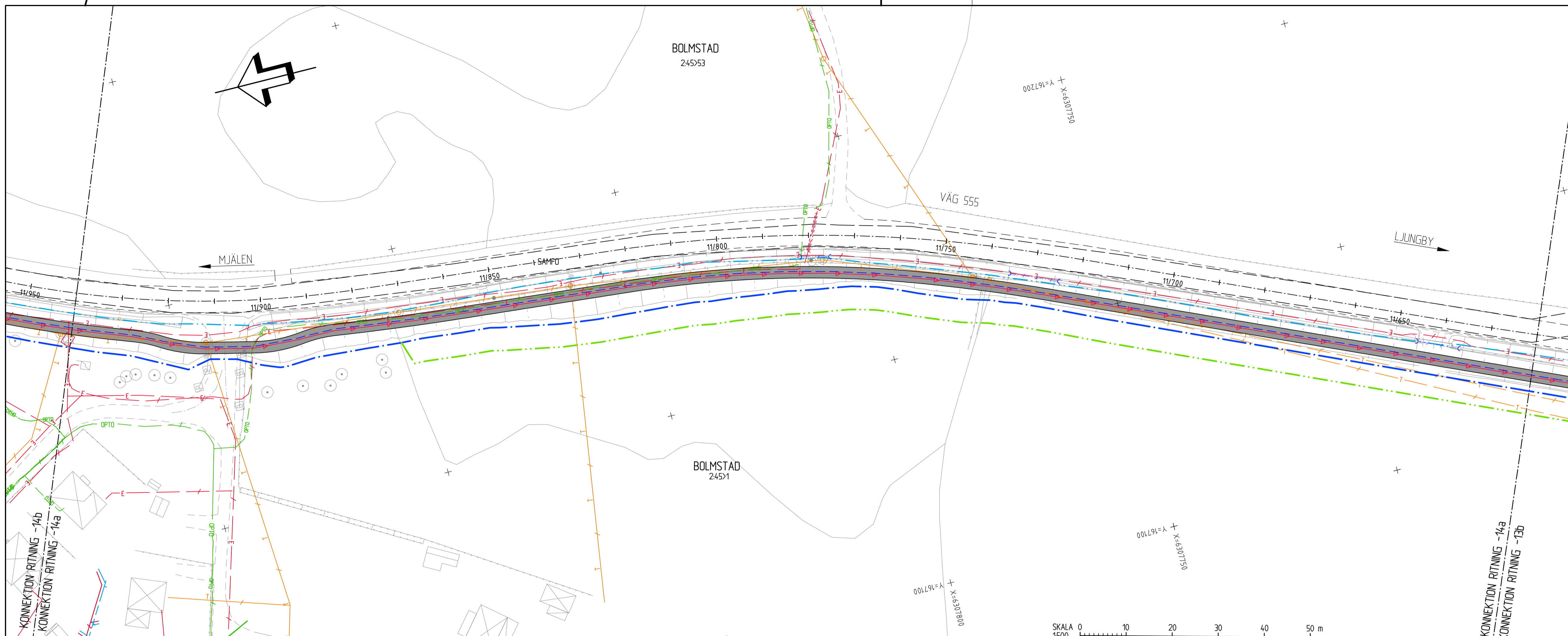
FÖRVALTNINGSNUMMER

RITNINGSDATUM
1 01 C 94 13

BLAD

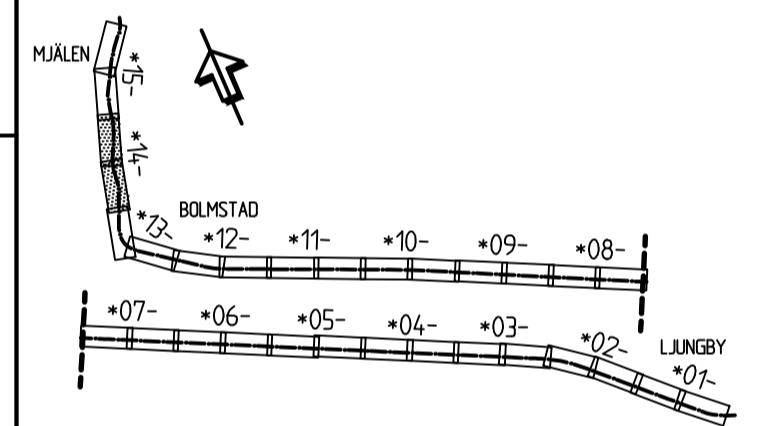
NÄSTA BLAD

BET

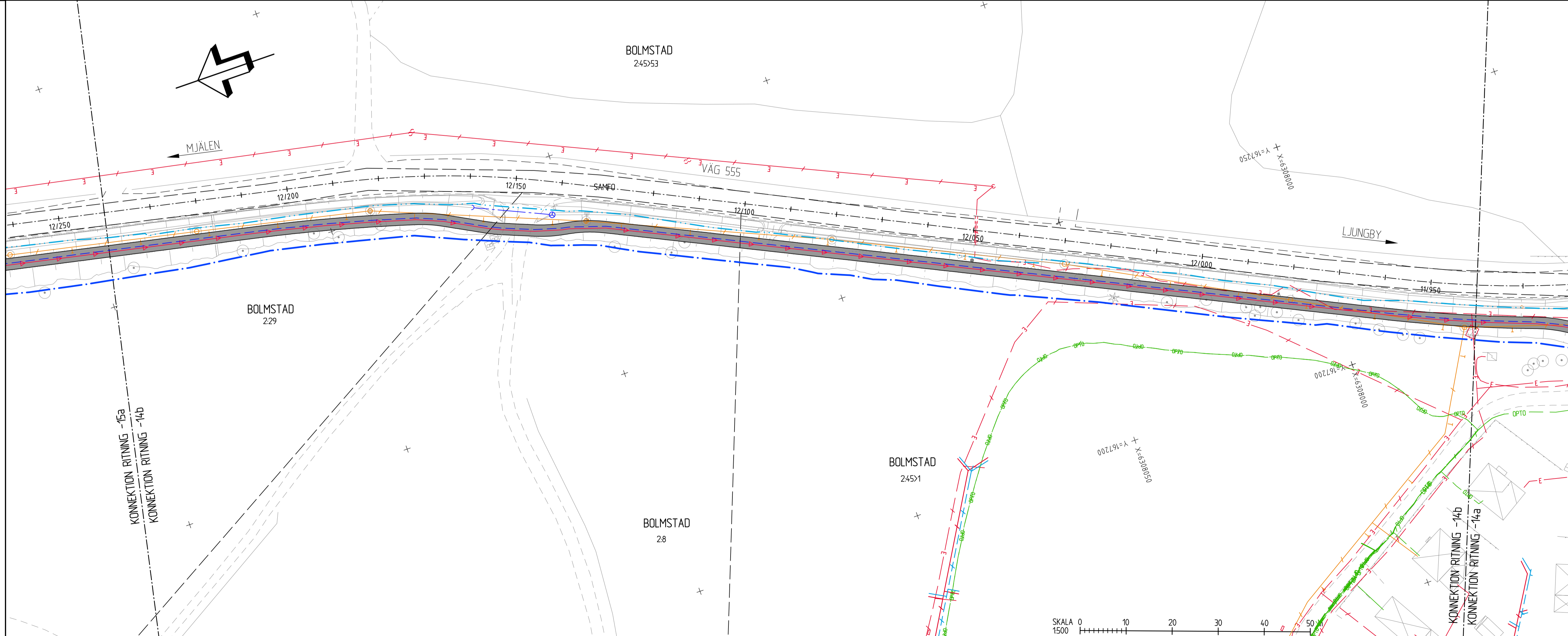


TECKENFÖRKLARING

GRÄNSER	
	GRÄNS FÖR VÄGOMRÅDE
	INSKRÄNKT VÄGRÄTT
	TILLFÄLLIGT NYTTJANDE
	TRAKTGRÄNS
	FASTIGHETSGRÄNS
BEFINTLIGHETER	
	BEFINTLIGT VÄGOMRÅDE
	ELKABEL I MARK
	ELLEDNING I LUFT
	SKYDDSRÖR
	TELELEDNING I LUFT
	TELEKABEL I MARK
	OPTIKABEL I MARK
	DAGVATTENLEDNING
	SPILLVATTENLEDNING
	VATTENLEDNING
	TRYCK
	TRUMMA
	STOLPE, STOLPE INKL STAG
	SKÅP, KOPPLINGSPLINT
NY ANLÄGGNING	
	GC-VÄG INKL SLÄNT
	OMBYGGD DEL VÄG 555
	VÄGTRUMMA
	DAGVATTENLEDNING MED KUPOLBRUNN
	VATTENLEDNING
	SPILLVATTENLEDNING
	SPILLVATTENLEDNINGSTRYCK



COORDINATSYSTEM
 PLAN: SWEREF 99 13 30
 HÖJD: RH 2000



VÄGPLAN

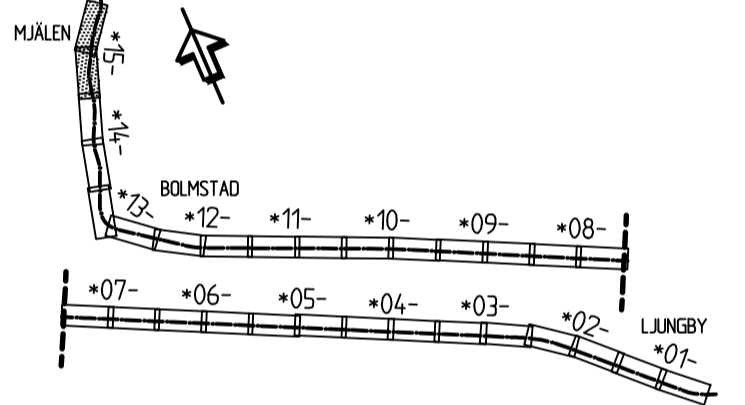
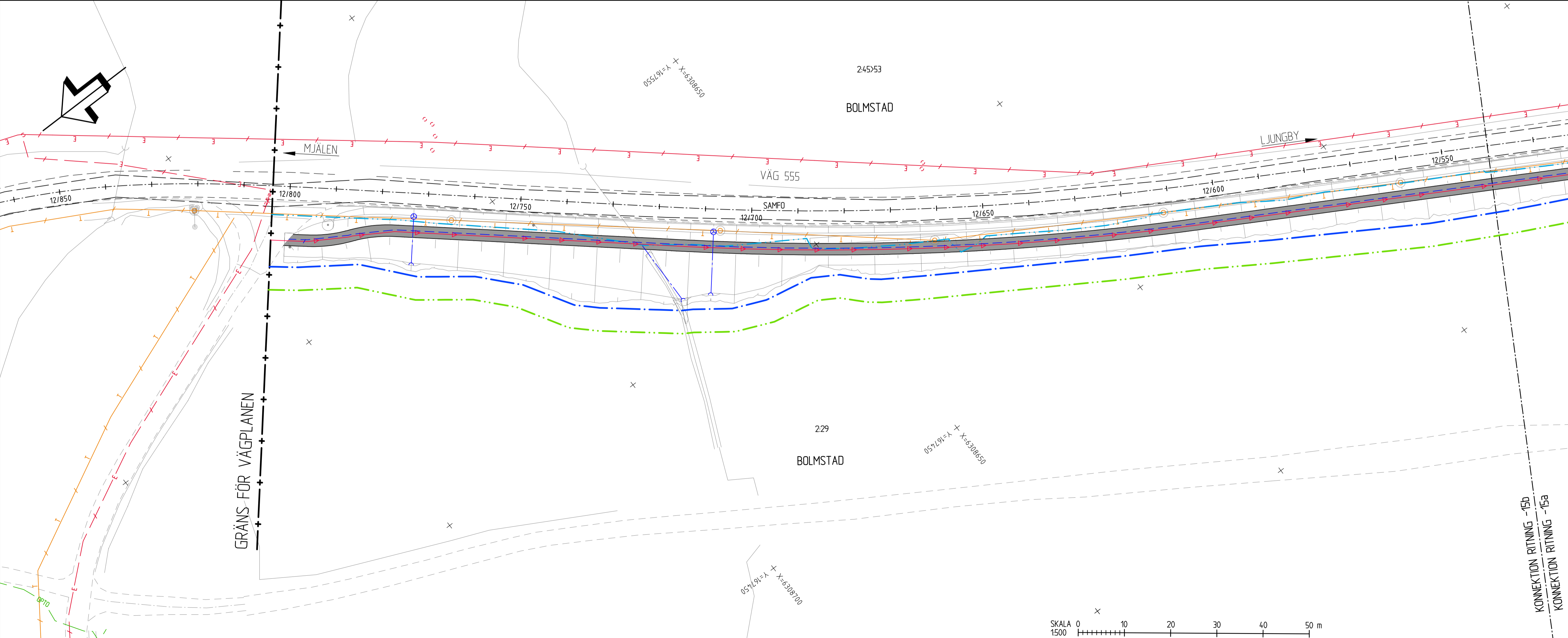
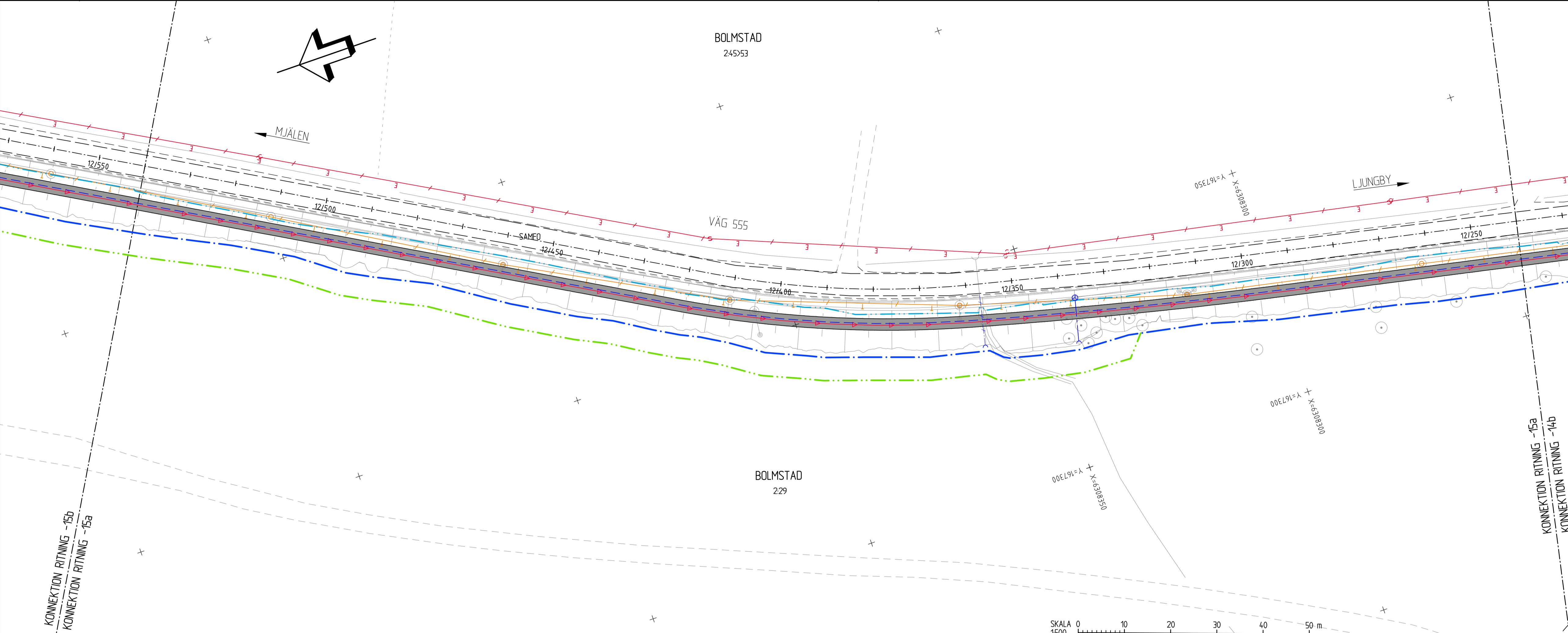
GRANSKNINGSSTATUS / SYFTE	
GRANSKNINGSHANDLING	
HANDLINGSTYP	LEVERANS / ÄNDRINGS-PM
DATUM	2020-06-03
OBJEKT	VÄG 555, GC-VÄG DELEN HOVDINGE-MJÄLEN
DELOMRÅDE / BANDEL	1 VÄG 555
ANLÄGGNINGSDDEL	01 VÄG 555
OBJEKTNUMMER / KM	153761
KONSTRUKTIONSNUMMER	
BESTÄLLARE	LEVERANTÖR
SKAPAD AV	UPPDRAGSGNUMMER
SERICM	13002521
GODKÄND AV	ÄNDRING
SEENIC	
RITNINGSTYP	
SAMORDNINGSRITNING	
TEKNIKOMRÅDE / INNEHÅLL	
VÄGUTFORMNING OCH TRAFIK	
BESKRIVNING	
BEFINTLIGA LEDNINGAR	
KM 11/620-11/940	
KM 11/940-12/240	
SKALA	FORMAT
1:500	A1
RITNINGSNUMMER	FÖRVALTNINGSNUMMER
1 01 C 94 14	
BLAD	NÄSTA BLAD
	BET

REF: MODELN 10000006
 2020-06-04 13:37
 MODELN 10000007
 2020-06-04 13:37
 MODELN 10000008
 2020-06-04 13:37
 MODELN 10000009
 2020-06-04 13:37
 MODELN 10000010
 2020-06-04 13:37
 MODELN 10000011
 2020-06-04 13:37
 MODELN 10000012
 2020-06-04 13:37
 MODELN 10000013
 2020-06-04 13:37
 MODELN 10000014
 2020-06-04 13:37
 MODELN 10000015
 2020-06-04 13:37
 MODELN 10000016
 2020-06-04 13:37
 MODELN 10000017
 2020-06-04 13:37
 MODELN 10000018
 2020-06-04 13:37
 MODELN 10000019
 2020-06-04 13:37
 MODELN 10000020
 2020-06-04 13:37

Ritning: P:\2020\13002521\Bilaga\Bilaga 1\01 C 94 14 Vägplan Väg 555.dwg
 Skapad av: SERICM
 Godkänd av: SEENIC
 Datum: 2020-06-03 13:37
 Ritningsnummer: 1 01 C 94 14
 Blad: 1 av 1

TECKENFÖRKLARING

- GRÄNSER
- GRÄNS FÖR VÄGOMRÅDE
 - INSKRÄNKT VÄGRÄTT
 - TILLFÄLIGT NYTTJANDE
 - TRAKTGRÄNS
 - FASTIGHETSGRÄNS
- BEFINTLIGHETER
- BEFINTLIGT VÄGOMRÅDE
 - ELKABEL I MARK
 - ELLEDNING I LUFT
 - SKYDDSRÖR
 - TELELEDNING I LUFT
 - TELEKABEL I MARK
 - OPTIKABEL I MARK
 - DAGVATTENLEDNING
 - SPILLVATTENLEDNING
 - VATTENLEDNING
 - BELYSNINGSTOLPE
 - TRUMMA
 - STOLPE, STOLPE INKL STAG
 - SKÅP, KOPPLINGSPLINT
- NY ANLÄGGNING
- GC-VÄG INKL SLÄNT
 - OMBYGGD DEL VÄG 555
 - VÄGTRUMMA
 - DAGVATTENLEDNING MED KUPOLBRUNN
 - VATTENLEDNING
 - SPILLVATTENLEDNING
 - SPILLVATTENLEDNINGSTRÜCKO



KOORDINATSYSTEM
PLAN: SWEREF 99 13 30
HÖJD: RH 2000

TYP AV PLAN
VÄGPLAN

GRANSKNINGSSTATUS / SYFTE	
HANDLINGSTYP GRANSKNINGSHANDLING	
DATUM 2020-06-03	LEVERANS / ÄNDRINGS-PM
OBJEKT VÄG 555, GC-VÄG DELEN HOVDINGE-MJÄLEN	
DELOMRÅDE / BANDEL 1 VÄG 555	
ANLÄGGNINGSDDEL 01 VÄG 555	
OBJEKTNUMMER / KM 153761	KONSTRUKTIONNUMMER
BESTÄLLARE TRAFIKVERKET	LEVERANTÖR SWECO
SKAPAD AV SERICM	UPPRAGSNUMMER 13002521
GODKÄND AV SEENIC	ÄNDRING
RITNINGSTYP SAMORDNINGSRITNING	
TEKNIKOMRÅDE / INNEHÅLL VÄGUTFORMNING OCH TRAFIK	
BESKRIVNING BEFINTLIGA LEDNINGAR KM 12/240-12/540 KM 12/540-12/804	
SKALA 1:500	FORMAT A1
FÖRVALTNINGSNUMMER	BLAD
RITNINGNUMMER 1 01 C 94 15	NÄSTA BLAD
BET	BET

SRIF: MURELL VÄGKONTOR

2020-06-03	16:15	N	22
2020-06-03	15:45	N	21
2020-06-03	15:15	N	20
2020-06-03	14:45	N	19
2020-06-03	14:15	N	18
2020-06-03	13:45	N	17
2020-06-03	13:15	N	16
2020-06-03	12:45	N	15
2020-06-03	12:15	N	14
2020-06-03	11:45	N	13
2020-06-03	11:15	N	12
2020-06-03	10:45	N	11
2020-06-03	10:15	N	10
2020-06-03	09:45	N	09
2020-06-03	09:15	N	08
2020-06-03	08:45	N	07
2020-06-03	08:15	N	06
2020-06-03	07:45	N	05
2020-06-03	07:15	N	04
2020-06-03	06:45	N	03
2020-06-03	06:15	N	02
2020-06-03	05:45	N	01
2020-06-03	05:15	N	00
2020-06-03	04:45	N	99
2020-06-03	04:15	N	98
2020-06-03	03:45	N	97
2020-06-03	03:15	N	96
2020-06-03	02:45	N	95
2020-06-03	02:15	N	94
2020-06-03	01:45	N	93
2020-06-03	01:15	N	92
2020-06-03	00:45	N	91
2020-06-03	00:15	N	90

Bildning P:\23561_156402_Överföringsledning_Ljungby_V08_01_11.dwg 1:500, 01-11-2020, 10:58, T. Larsson