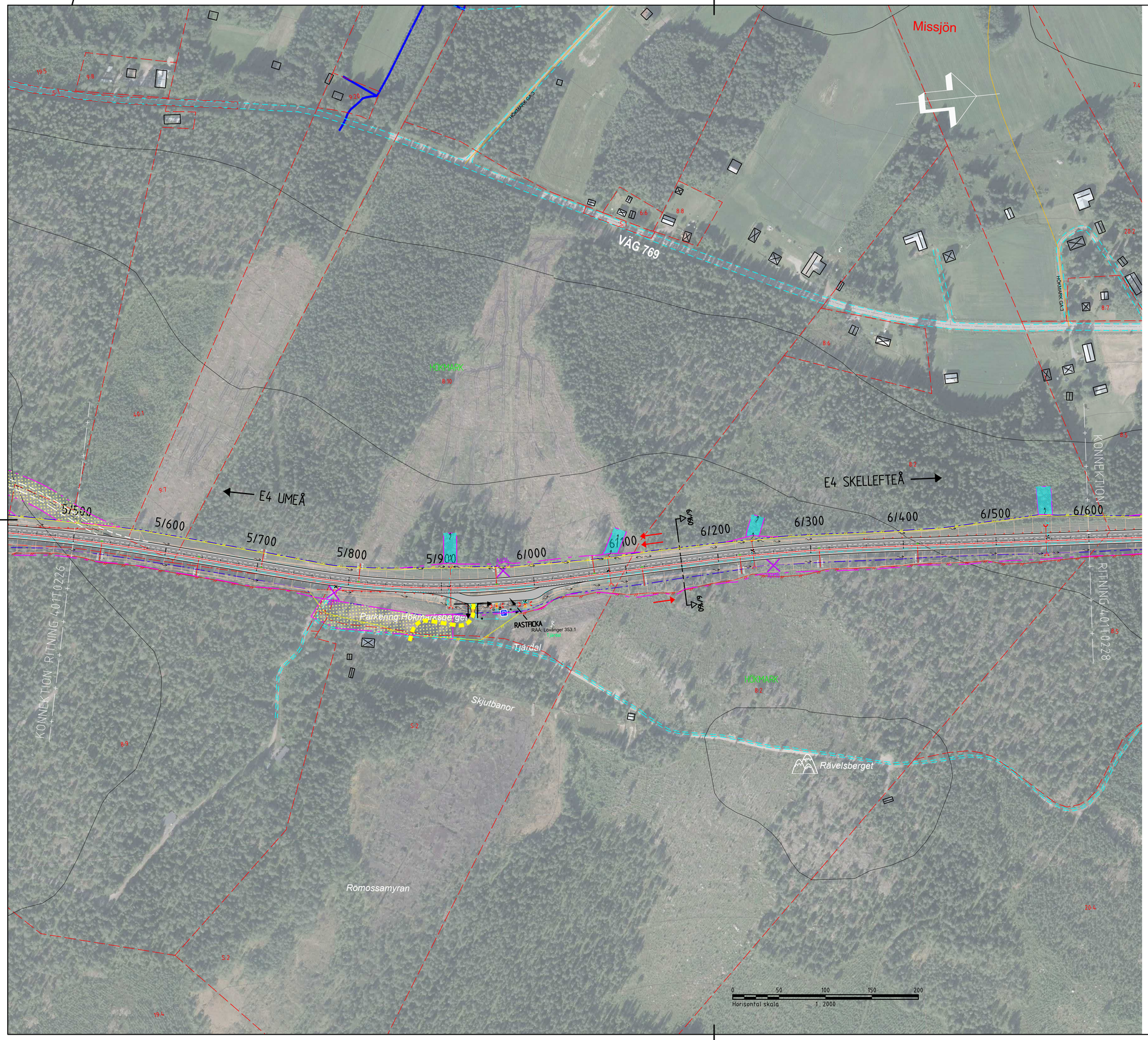

TECKENFÖRKLARING

- 0/000 — OMBYGGD VÄG E4
- KÖRFÄLTSINDELNING: TVÅ KÖRFÄLT
- KÖRFÄLTSINDELNING: ETT KÖRFÄLT
- VX — VÄXLINGSPUNKT MELLAN 1 OCH 2 KÖRFÄLT
- BEFINTLIG VÄG
- FÖRESLAG NYA ENSKILDA VÄGAR
- BEFINTLIG SKOTERLED
- FÖRSLAG NY SKOTERLED
- ANSLUTNING SOM STÄNGS
- ANSLUTNING DÄR ENBART INFART MOT HÖGER RESPEKTIVE UTFART MOT HÖGER ÄR TILLÅTEN
- BEFINTLIG VÄGTRUMMA SOM RIVS
- NYA VÄGTRUMMOR
- BEF. VÄGTRUMMA SOM FÖRLÄNGS
- VATTENDRAG
- BEFINTLIGT VÄGOMRÅDE
- BEF. VILTSTÄNGSEL BEHÅLLS
- NYTT VILTSTÄNGSEL MED GRIND
- GRÄNS FÖR NYTT VÄGOMRÅDE
- NYTT MITTRÄCKE
- NYTT VÄGRÄCKE
- P — NY P-FICKA / BEF. P-FICKA SOM RIVS
- BPH — NY BUSSHÅLLPLATS
- TILLFÄLLIG NYTTJANDERÄTT
- NYTT VÄGOMRÅDE MED INSKRÄNKT VÄGRÄTT
- NY GC-VÄG
- NY ALLMÄN VÄG
- RIVNING AV P-FICKOR/HÅLLPLATSER OCH ALLMÄN VÄG
- X/XXX — MARKERING FÖR TVÄRSEKTIONER I KRITISKA SNITT
- 10:3 — FASTIGHETSBETECKNING OCH FASTIGHETSGRÄNS
- HÖKMARK — TRAKTNAMN OCH TRAKTGRÄNS
- XXXX-XX/XX.X — BEFINTLIGT SERVITUT
- TRAKTNAMN GA:X — GEMENSAMHETSANLÄGGNING
- Lr XX-XXX-X — LEDNINGSRÄTT
- RAÄ: LÖVÅNGER XXX:X — FORNLÄMNING

KOORDINATSYSTEM

PLANSYSTEM: SWEREF99 20 15

HÖJDSYSTEM: RH 2000

TYP AV PLAN: VÄGPLAN			
GRANSKNINGSSTATUS / SYFTE: FÖR SAMRÅD			
HANDLINGSTYP: SAMRÅDSHANDLING			
DATUM: 2021-09-06	LEVERANS / ÄNDRINGS-PM		
OBJEKT: E4 SIKEÅ-YTTERVIK			
DELOMRÅDE / BANDEL: BROÄNGE-DAGLÖSTEN			
ANLÄGGNINGSDEL: E4			
OBJEKTNUMMER / KM: 158640	KONSTRUKTIONSNUMMER		
BESTÄLLARE: TRAFIKVERKET	LEVERANTÖR: SWECO		
SKAPAD AV: MAGNUS GUNNARSSON	UPPDRAGSNUMMER: 2474065		
GODKÄND AV: LOVISA TÖRNQVIST	AVDELNING: ANLÄGGNING		
RITNINGSTYP: ILLUSTRATIONSKARTA			
TEKNIKOMRÅDE / INNEHÅLL: VÄGUTFORMNING OCH TRAFIK			
BESKRIVNING: KM 5/500 - 6/600			
SKALA: 1:2000	FORMAT: A1	FÖRVALTNINGSNUMMER	
RITNINGSNUMMER: 4 01 T 02 27	BLAD	NÄSTA BLAD	BET

FIL: S:\SE\UEA\BNULA01\PROJECT\247374\247465\00_VP_ETL_BROANGE-DAGLOSTEN\5_ARBETSMATERIAL_CAD\E4_DYL_BROANGE-DAGLÖSTEN\1_RITNING\401T0227.DWG PLOTTAD: 2022-09-02 13:59 AV: ANVÄNDARE, SEFFYF

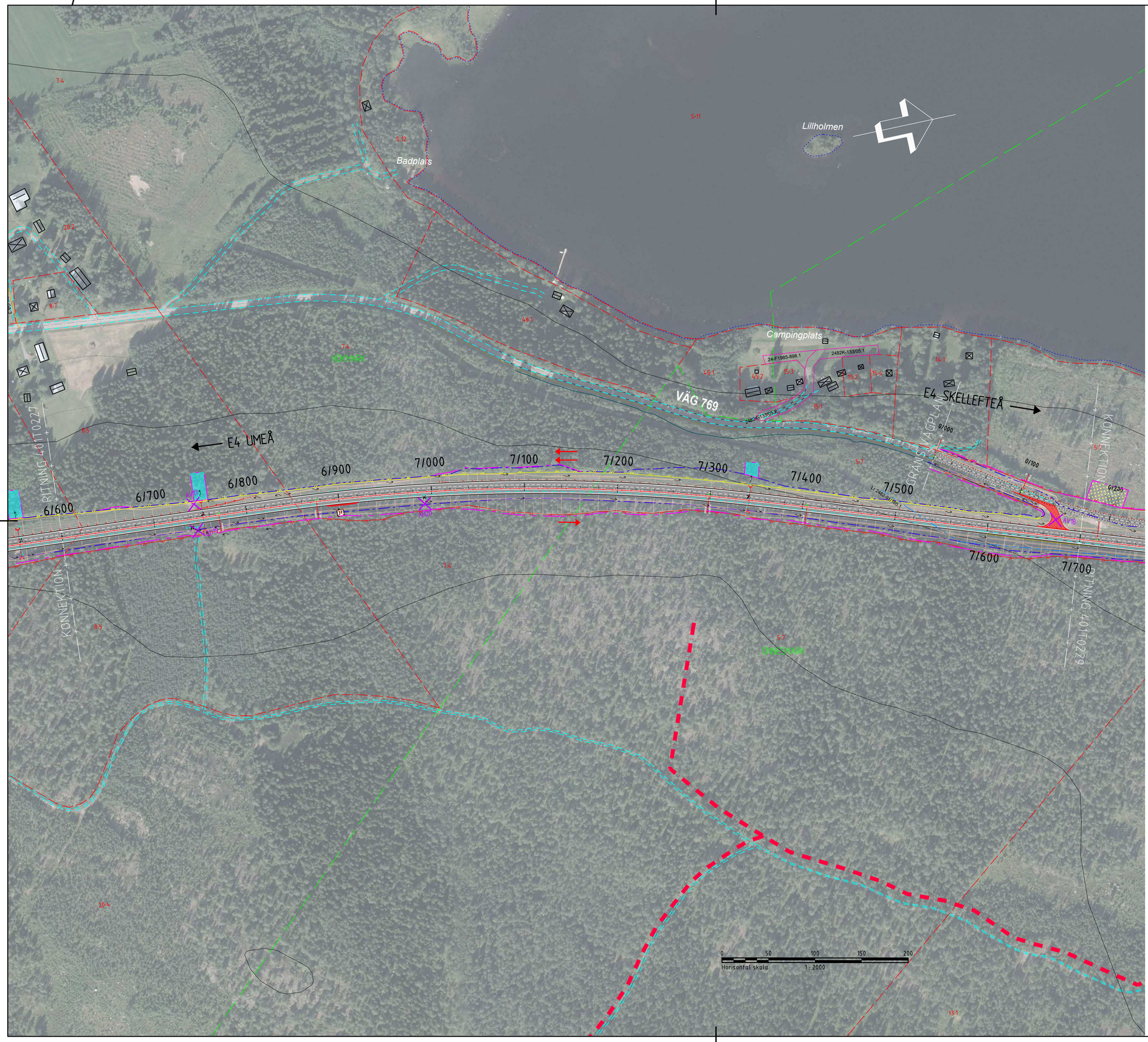

TECKENFÖRKLARING

- 0/000 — OMBYGGD VÄG E4
- KÖRFÄLTSINDELNING: TVÅ KÖRFÄLT
- KÖRFÄLTSINDELNING: ETT KÖRFÄLT
- VX — VÄXLINGSPUNKT MELLAN 1 OCH 2 KÖRFÄLT
- BEFINTLIG VÄG
- FÖRESLAG NYA ENSKILDA VÄGAR
- BEFINTLIG SKOTERLED
- FÖRSLAG NY SKOTERLED
- ANSLUTNING SOM STÄNGS
- ANSLUTNING DÄR ENBART INFART MOT HÖGER RESPEKTIVE UTFART MOT HÖGER ÄR TILLÅTEN
- BEFINTLIG VÄGTRUMMA SOM RIVS
- NYA VÄGTRUMMOR
- BEF. VÄGTRUMMA SOM FÖRLÄNGS
- VATTENDRAG
- BEFINTLIGT VÄGOMRÅDE
- BEF. VILTSTÄNGSEL BEHÅLLS
- NYTT VILTSTÄNGSEL MED GRIND
- GRÄNS FÖR NYTT VÄGOMRÅDE
- NYTT MITTRÄCKE
- NYTT VÄGRÄCKE
- P / P — NY P-FICKA / BEF. P-FICKA SOM RIVS
- BUSS — NY BUSSHÅLLPLATS
- TILLFÄLLIG NYTTJANDERÄTT
- NYTT VÄGOMRÅDE MED INSKRÄNKT VÄGRÄTT
- NY GC-VÄG
- NY ALLMÄN VÄG
- RIVNING AV P-FICKOR/HÅLLPLATSER OCH ALLMÄN VÄG
- X/XXX — MARKERING FÖR TVÄRSEKTIONER I KRITISKA SNITT
- 10:3 — FASTIGHETSBETECKNING OCH FASTIGHETSGRÄNS
- HÖKMARK — TRAKTNAMN OCH TRAKTGRÄNS
- XXXX-XX/XX.X — BEFINTLIGT SERVITUT
- TRAKTNAMN GA:X — GEMENSAMHETSANLÄGGNING
- Lr XX-XXX-X — LEDNINGSRÄTT
- RAÄ: LÖVÄNGER XXX:X — FORNLÄMNING

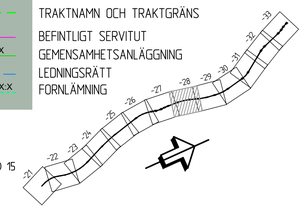

KOORDINATSYSTEM

PLANSYSTEM: SWEREF99 20 15

HÖJDSYSTEM: RH 2000

TYP AV PLAN: VÄGPLAN			
GRANSKNINGSSTATUS / SYFTE: FÖR SAMRÅD			
HANDLINGSTYP: SAMRÅDSHANDLING			
DATUM: 2021-09-06	LEVERANS / ÄNDRINGS-PM		
OBJEKT: E4 SIKEÅ-YTTERVIK			
DELOMRÅDE / BANDEL: BROÄNGE-DAGLÖSTEN			
ANLÄGGNINGSDEL: E4			
OBJEKTNUMMER / KM: 158640	KONSTRUKTIONSNUMMER		
BESTÄLLARE: TRAFIKVERKET	LEVERANTÖR: SWECO		
SKAPAD AV: MAGNUS GUNNARSSON	UPPDRAGSNUMMER: 2474065		
GODKÄND AV: LOVISA TÖRNQVIST	AVDELNING: ANLÄGGNING		
RITNINGSTYP: ILLUSTRATIONSKARTA			
TEKNIKOMRÅDE / INNEHÅLL: VÄGUTFORMNING OCH TRAFIK			
BESKRIVNING: KM 6/600 - 7/700			
SKALA: 1:2000	FORMAT: A1	FÖRVALTNINGSNUMMER	
RITNINGSNUMMER: 4 01 T 02 28	BLAD	NÄSTA BLAD	BET

FIL: S:\SE\LATBNA\LAN\PROJEKT\247374-247465\00_VP_ETL_BROANGE-DAGLÖSTEN\TRAFIKSTYRNING\CAD\E4_DYL_BROANGE-DAGLÖSTEN_TVÄRSNITTSREF-4011T0228.DWG PLOTTAD: 2022-09-02 9:01 AV: ANVÄNDARE, SEFP-FF

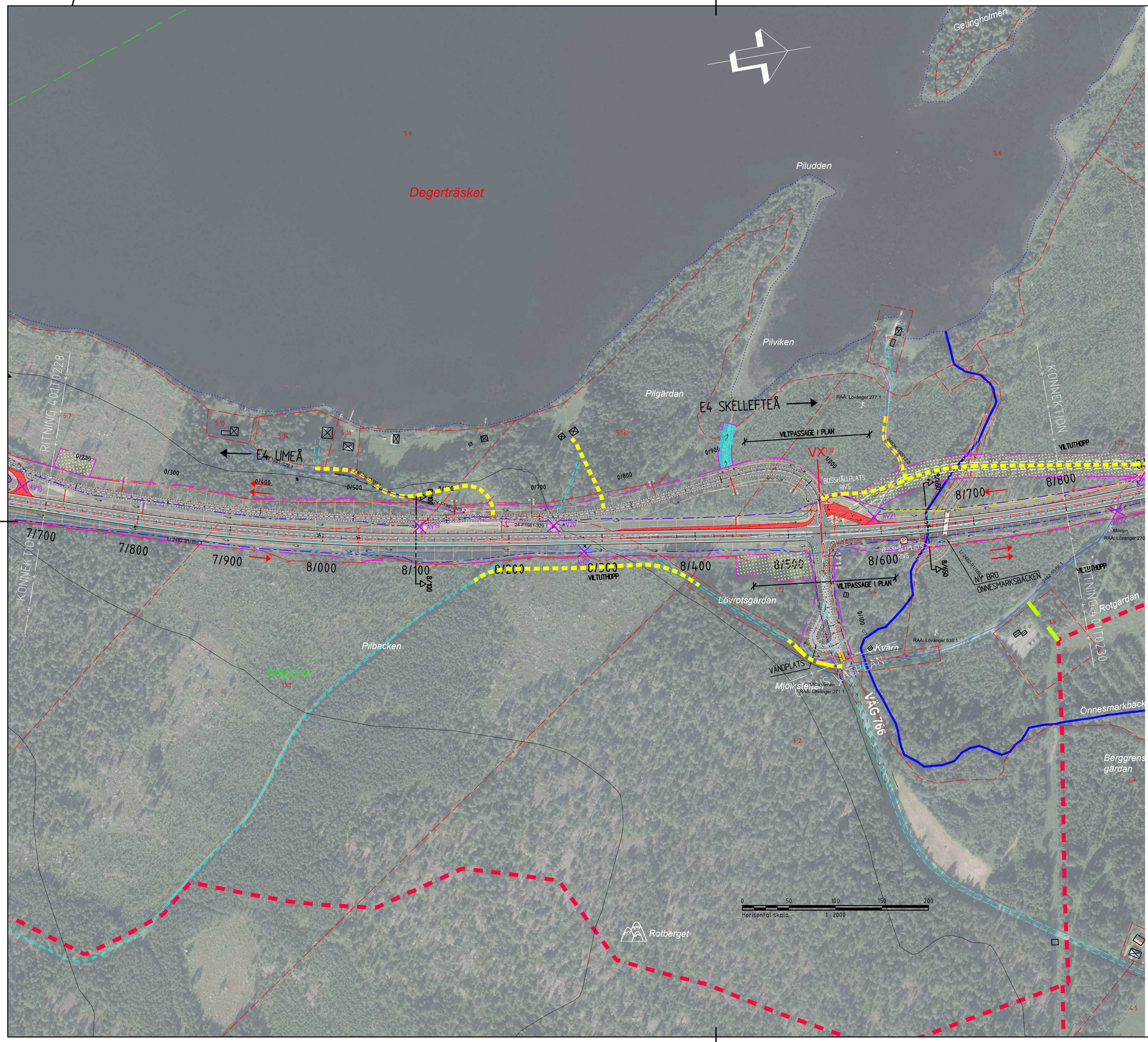

TECKENFÖRKLARING

- 0/000 — OMBYGGD VÄG E4
- KÖRFÄLTSINDELNING: TVÅ KÖRFÄLT
- KÖRFÄLTSINDELNING: ETT KÖRFÄLT
- VX — VÄXLINGSPUNKT MELLAN 1 OCH 2 KÖRFÄLT
- BEFINTLIG VÄG
- FÖRESLAG NYA ENSKILDA VÄGAR
- BEFINTLIG SKOTERLED
- FÖRSLAG NY SKOTERLED
- ANSLUTNING SOM STÄNGS
- ANSLUTNING DÄR ENBART INFART MOT HÖGER RESPEKTIVE UTFART MOT HÖGER ÄR TILLÅTEN
- BEFINTLIG VÄGTRUMMA SOM RIVS
- NYA VÄGTRUMMOR
- BEF. VÄGTRUMMA SOM FÖRLÄNGS
- VATTENDRAG
- BEFINTLIGT VÄGOMRÅDE
- BEF. VILTSTÄNGSEL BEHÅLLS
- NYTT VILTSTÄNGSEL MED GRIND
- GRÄNS FÖR NYTT VÄGOMRÅDE
- NYTT MITTRÄCKE
- NYTT VÄGRÄCKE
- P — NY P-FICKA / BEF. P-FICKA SOM RIVS
- BUSS — NY BUSSHÅLLPLATS
- TILLFÄLLIG NYTTJANDERÄTT
- NYTT VÄGOMRÅDE MED INSKRÄNKT VÄGRÄTT
- NY GC-VÄG
- NY ALLMÄN VÄG
- RIVNING AV P-FICKOR/HÅLLPLATSER OCH ALLMÄN VÄG
- X/XXX — MARKERING FÖR TVÄRSEKTIONER I KRITISKA SNITT
- 10:3 — FASTIGHETSBETECKNING OCH FASTIGHETSGRÄNS
- HÖKMARK — TRAKTNAMN OCH TRAKTGRÄNS
- XXXX-XX/XX.X — BEFINTLIGT SERVITUT
- TRAKTNAMN GA:X — GEMENSAMHETSANLÄGGNING
- Lr XX-XXX-.X — LEDNINGSRÄTT
- RAÄ: LOVÅNGER XXX:X — FORNLÄMNING

KOORDINATSYSTEM

PLANSYSTEM: SWEREF99 20 15

HÖJDSYSTEM: RH 2000

TYP AV PLAN	VÄGPLAN
GRANSKNINGSSTATUS / SYFTE	FÖR SAMRÅD
HANDLINGSTYP	SAMRÅDSHANDLING
DATUM	2021-09-06
LEVERANS / ÄNDRINGS-PM	
OBJEKT	E4 SIKEÅ-YTTERVIK
DELOMRÅDE / BANDEL	BROÄNGE-DAGLÖSTEN
ANLÄGGNINGSDEL	E4
OBJEKTNUMMER / KM	158640
KONSTRUKTIONSNUMMER	
BESTÄLLARE	TRAFIKVERKET
LEVERANTÖR	SWECO
SKAPAD AV	MAGNUS GUNNARSSON
UPPDRAGSNUMMER	2474065
GODKÄND AV	LOVISA TÖRNQVIST
AVDELNING	ANLÄGGNING
RITNINGSTYP	ILLUSTRATIONSKARTA
TEKNIKOMRÅDE / INNEHÅLL	VÄGUTFORMNING OCH TRAFIK
BESKRIVNING	KM 7/700 - 8/800
SKALA	1:2000
FORMAT	A1
FÖRVALTNINGSNUMMER	
RITNINGSNUMMER	4 01 T 02 29
BLAD	
NÄSTA BLAD	
BET	

FIL: S:\SFS\UCA\DIN\LIAN\PROJEKT\247375-247465\400_VP_ETA_BROÄNGE-DAGLÖSTEN\5_ARBETSMATERIAL_F_ADVE\4_DOL-BROÄNGE-DAGLÖSTEN\1-RITSFS-4011022\ENG_R01T1.dwg 2021-09-02 14:04 AV ANVÄNDARE: SEFFYF

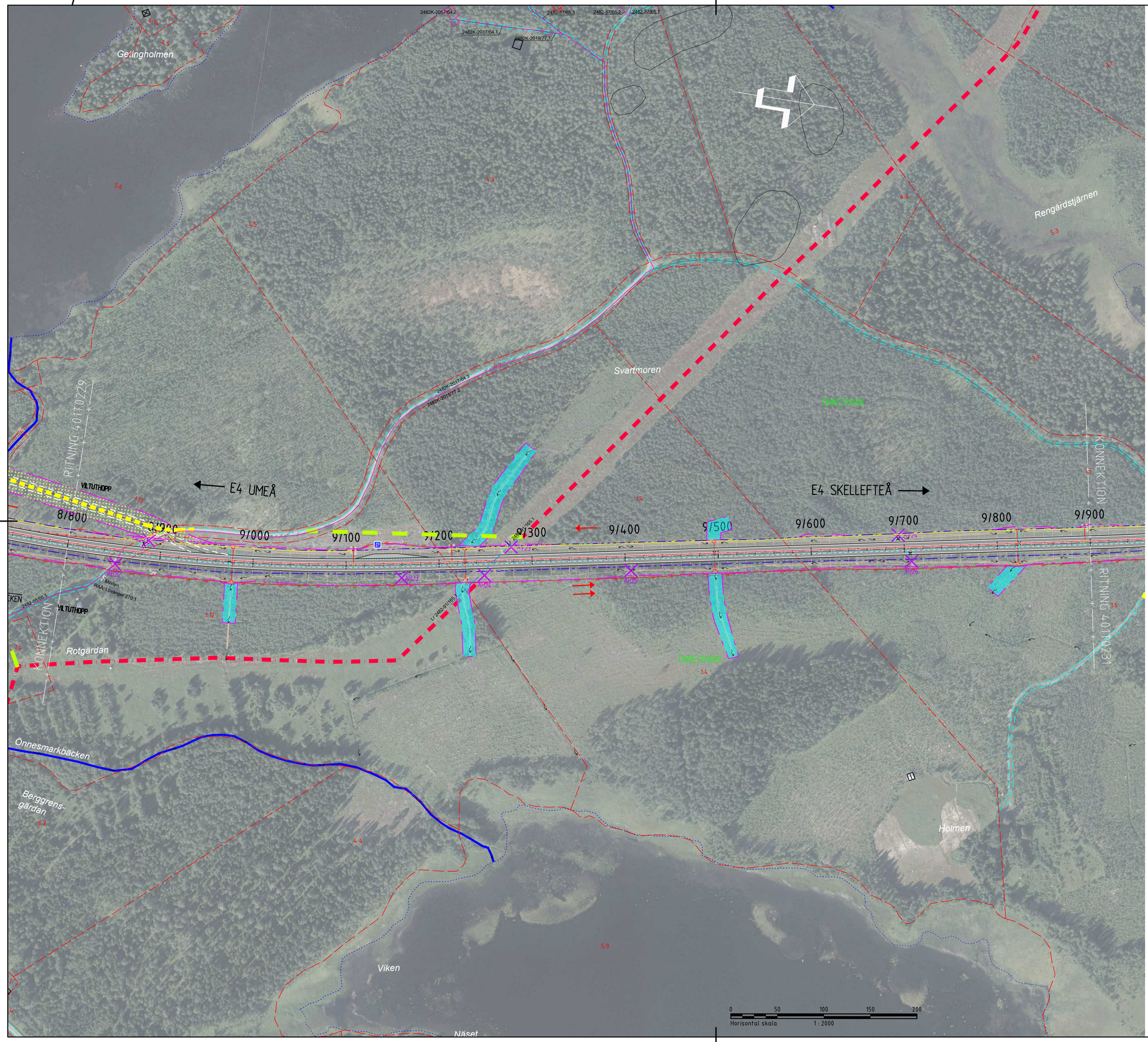

TECKENFÖRKLARING

- 0/000 — OMBYGGD VÄG E4
- KÖRFÄLTSINDELNING: TVÅ KÖRFÄLT
- KÖRFÄLTSINDELNING: ETT KÖRFÄLT
- VX — VÄXLINGSPUNKT MELLAN 1 OCH 2 KÖRFÄLT
- BEFINTLIG VÄG
- FÖRESLAG NYA ENSKILDA VÄGAR
- BEFINTLIG SKOTERLED
- FÖRSLAG NY SKOTERLED
- ANSLUTNING SOM STÄNGS
- ANSLUTNING DÄR ENBART INFART MOT HÖGER RESPEKTIVE UTFART MOT HÖGER ÄR TILLÅTEN
- BEFINTLIG VÄGTRUMMA SOM RIVS
- NYA VÄGTRUMMOR
- BEF. VÄGTRUMMA SOM FÖRLÄNGS
- VATTENDRAG
- BEFINTLIGT VÄGOMRÅDE
- BEF. VILTSTÄNGSEL BEHÅLLS
- NYTT VILTSTÄNGSEL MED GRIND
- GRÄNS FÖR NYTT VÄGOMRÅDE
- NYTT MITTRÄCKE
- NYTT VÄGRÄCKE
- P — NY P-FICKA / BEF. P-FICKA SOM RIVS
- BUSS — NY BUSSHÅLLPLATS
- TILLFÄLLIG NYTTJANDERÄTT
- NYTT VÄGOMRÅDE MED INSKRÄNKT VÄGRÄTT
- NY GC-VÄG
- NY ALLMÄN VÄG
- RIVNING AV P-FICKOR/HÅLLPLATSER OCH ALLMÄN VÄG
- X/XXX — MARKERING FÖR TVÄRSEKTIONER I KRITISKA SNITT
- 10:3 — FASTIGHETSBETECKNING OCH FASTIGHETSGRÄNS
- HÖKMARK — TRAKTNAMN OCH TRAKTGRÄNS
- XXXX-XX/XX.X — BEFINTLIGT SERVITUT
- TRAKTNAMN GA:X — GEMENSAMHETSANLÄGGNING
- Lr XX-XXX-.X — LEDNINGSRÄTT
- RAÄ: LÖVÄNGER XXX:X — FORNLÄMNING

KOORDINATSYSTEM

PLANSYSTEM: SWEREF99 20 15

HÖJDSYSTEM: RH 2000

TYP AV PLAN	VÄGPLAN
GRANSKNINGSSTATUS / SYFTE	FÖR SAMRÅD
HANDLINGSTYP	SAMRÅDSHANDLING
DATUM: 2021-09-06	LEVERANS / ÄNDRINGS-PM
OBJEKT	E4 SIKEÅ-YTTERVIK
DELOMRÅDE / BANDEL	BROÄNGE-DAGLÖSTEN
ANLÄGGNINGSDEL	E4
OBJEKTNUMMER / KM: 158640	KONSTRUKTIONSNUMMER
BESTÄLLARE	TRAFIKVERKET
LEVERANTÖR	SWECO
SKAPAD AV: MAGNUS GUNNARSSON	UPPDRAGSNUMMER: 2474065
GODKÄND AV: LOVISA TÖRNQVIST	AVDELNING: ANLÄGGNING
RITNINGSTYP	ILLUSTRATIONSKARTA
TEKNIKOMRÅDE / INNEHÅLL	VÄGUTFORMNING OCH TRAFIK
BESKRIVNING	KM 8/800 - 9/900
SKALA: 1:2000	FORMAT: A1
FÖRVALTNINGSNUMMER	
RITNINGSNUMMER: 4 01 T 02 30	BLAD / NÄSTA BLAD / BET

FIL S:\SE\UDL\ATBN\ALAN\PROJEKT\247374\247465\A00_VP_ETL_BROÄNGE-DAGLÖSTEN\TX_ARBETSMATERIAL_CAD\E4_DYL_BROÄNGE-DAGLÖSTEN\TVRITDEF-4011T0230.DWG PLOTTAD: 2021-09-02 9:47 AV ANVÄNDARE SEFFYF

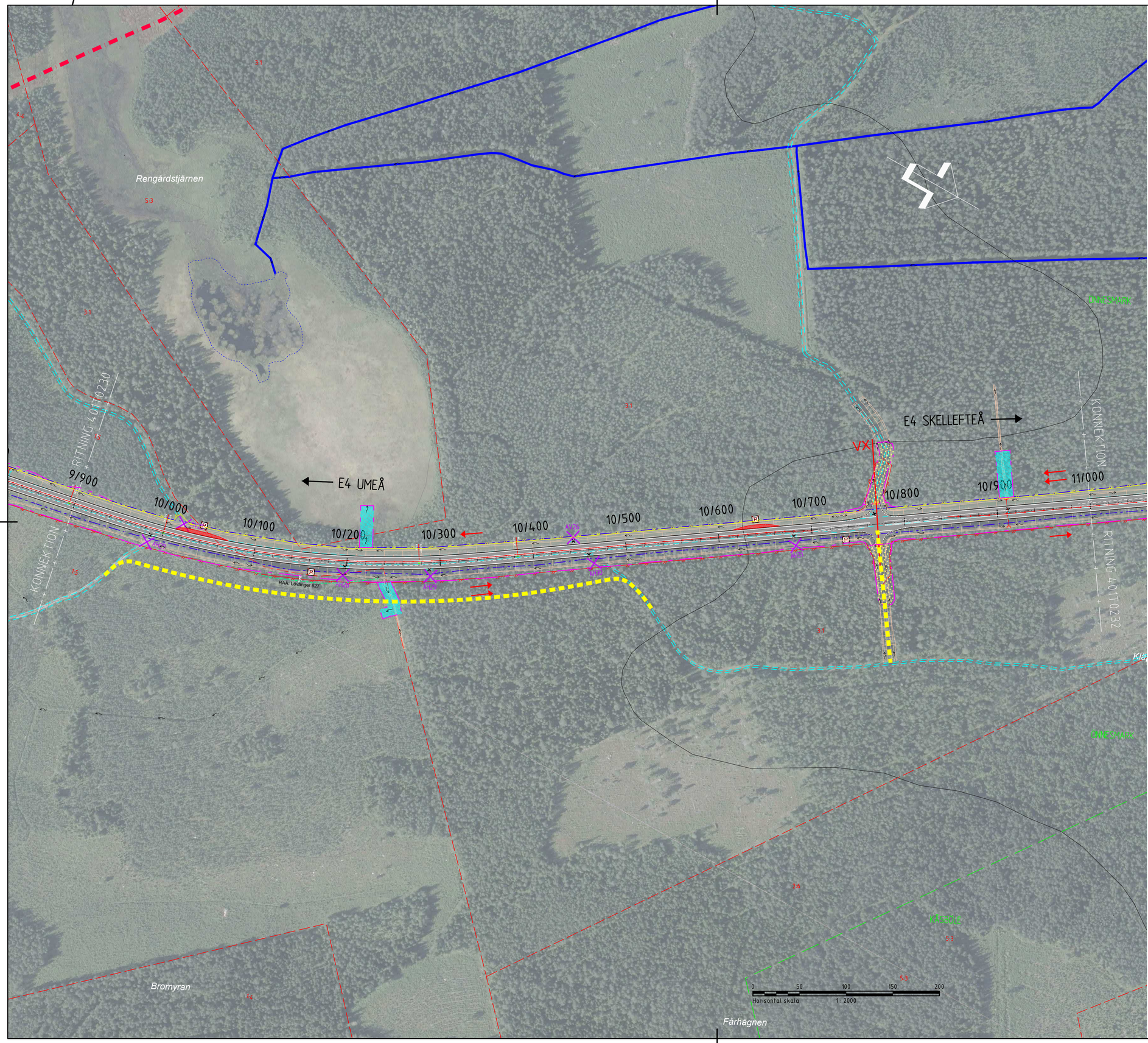

TECKENFÖRKLARING

- 0/000 — OMBYGGD VÄG E4
- KÖRFÄLTSINDELNING: TVÅ KÖRFÄLT
- KÖRFÄLTSINDELNING: ETT KÖRFÄLT
- VX — VÄXLINGSPUNKT MELLAN 1 OCH 2 KÖRFÄLT
- BEFINTLIG VÄG
- FÖRESLAG NYA ENSKILDA VÄGAR
- BEFINTLIG SKOTERLED
- FÖRSLAG NY SKOTERLED
- ANSLUTNING SOM STÄNGS
- ANSLUTNING DÄR ENBART INFART MOT HÖGER RESPEKTIVE UTFART MOT HÖGER ÄR TILLÅTEN
- BEFINTLIG VÄGTRUMMA SOM RIVS
- NYA VÄGTRUMMOR
- BEF. VÄGTRUMMA SOM FÖRLÄNGS
- VATTENDRAG
- BEFINTLIGT VÄGOMRÅDE
- BEF. VILTSTÄNGSEL BEHÅLLS
- NYTT VILTSTÄNGSEL MED GRIND
- GRÄNS FÖR NYTT VÄGOMRÅDE
- NYTT MITTRÄCKE
- NYTT VÄGRÄCKE
- P — NY P-FICKA / BEF. P-FICKA SOM RIVS
- BUSS — NY BUSSHÅLLPLATS
- TILLFÄLLIG NYTTJANDERÄTT
- NYTT VÄGOMRÅDE MED INSKRÄNKT VÄGRÄTT
- NY GC-VÄG
- NY ALLMÄN VÄG
- RIVNING AV P-FICKOR/HÅLLPLATSER OCH ALLMÄN VÄG
- X/XXX — MARKERING FÖR TVÄRSEKTIONER I KRITISKA SNITT
- 10:3 — FASTIGHETSBETECKNING OCH FASTIGHETSGRÄNS
- HÖKMARK — TRAKTNAMN OCH TRAKTGRÄNS
- XXXX-XX/XX.X — BEFINTLIGT SERVITUT
- TRAKTNAMN GA:X — GEMENSAMHETSANLÄGGNING
- Lr XX-XXX-X — LEDNINGSRÄTT
- RAÄ: LÖVÅNGER XXX:X — FORNLÄMNING

KOORDINATSYSTEM

PLANSYSTEM: SWEREF99 20 15

HÖJDSYSTEM: RH 2000

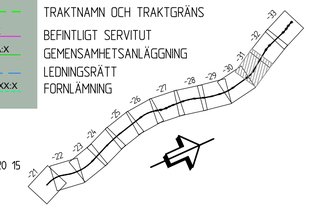

TYP AV PLAN: VÄGPLAN			
GRANSKNINGSSTATUS / SYFTE: FÖR SAMRÅD			
HANDLINGSTYP: SAMRÅDSHANDLING			
DATUM: 2021-09-06	LEVERANS / ÄNDRINGS-PM		
OBJEKT: E4 SIKEÅ-YTTERVIK			
DELOMRÅDE / BANDEL: BROÄNGE-DAGLÖSTEN			
ANLÄGGNINGSDEL: E4			
OBJEKTNUMMER / KM: 158640	KONSTRUKTIONSNUMMER		
BESTÄLLARE: TRAFIKVERKET	LEVERANTÖR: SWECO		
SKAPAD AV: MAGNUS GUNNARSSON	UPPDRAGSNUMMER: 2474065		
GODKÄND AV: LOVISA TÖRNQVIST	AVDELNING: ANLÄGGNING		
RITNINGSTYP: ILLUSTRATIONSKARTA			
TEKNIKOMRÅDE / INNEHÅLL: VÄGUTFORMNING OCH TRAFIK			
BESKRIVNING: KM 9/900 - 11/000			
SKALA: 1:2000	FORMAT: A1	FÖRVALTNINGSNUMMER	
RITNINGSNUMMER: 4 01 T 02 31	BLAD	NÄSTA BLAD	BET

FIL: S:\SE\LULEA\UNLAN\PROJEKT\247737-247465\400_VP_ETL_BROANGE-DAGLOSTEN\5_ARBETSMATERIAL_CAD\E4_DYL_BROANGE-DAGLOSTEN\1_RITNING\T-4011023230.DWG PLOTTAD: 2021-09-02 % % AV ANVÄNDARE: SSEFYF

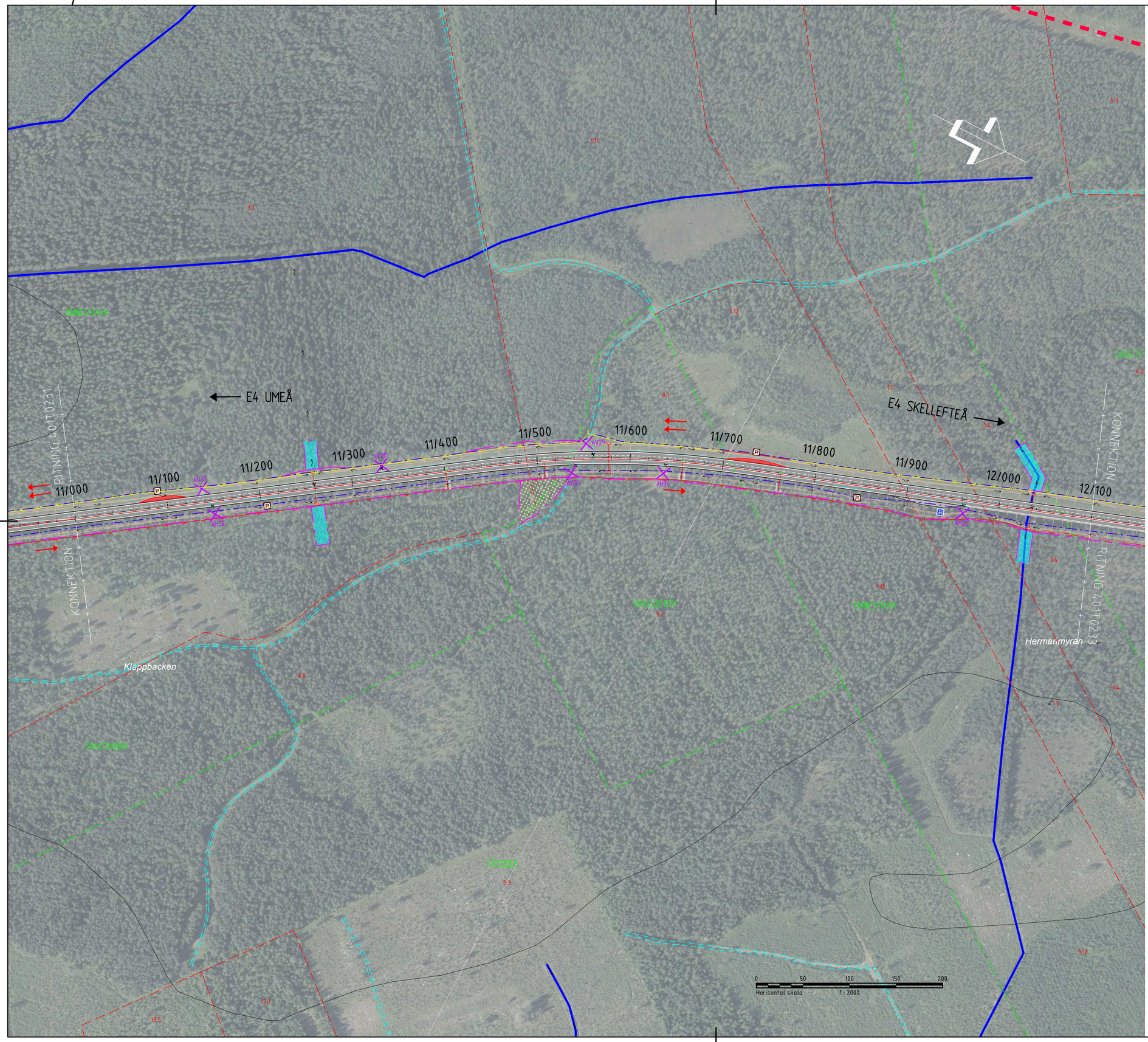

TECKENFÖRKLARING

0/000 OMBYGGD VÄG E4

KÖRFÄLTSINDELNING: TVÅ KÖRFÄLT

KÖRFÄLTSINDELNING: ETT KÖRFÄLT

VX VÄXLINGSPUNKT MELLAN 1 OCH 2 KÖRFÄLT

BEFINTLIG VÄG

FÖRESLAG NYA ENSKILDA VÄGAR

BEFINTLIG SKOTERLED

FÖRSLAG NY SKOTERLED

ANSLUTNING SOM STÄNGS

ANSLUTNING DÄR ENBART INFART MOT HÖGER RESPEKTIVE UTFART MOT HÖGER ÄR TILLÅTEN

BEFINTLIG VÄGTRUMMA SOM RIVS

NYA VÄGTRUMMOR

BEF. VÄGTRUMMA SOM FÖRLÄNGS

VATTENDRAG

BEFINTLIGT VÄGOMRÅDE

BEF. VILTSTÄNGSEL BEHÅLLS

NYTT VILTSTÄNGSEL MED GRIND

GRÄNS FÖR NYTT VÄGOMRÅDE

NYTT MITTRÄCKE

NYTT VÄGRÄCKE

P NY P-FICKA / BEF. P-FICKA SOM RIVS

BPH NY BUSSHÅLLPLATS

TILLFÄLLIG NYTTJANDERÄTT

NYTT VÄGOMRÅDE MED INSKRÄNKT VÄGRÄTT

NY GC-VÄG

NY ALLMÄN VÄG

RIVNING AV P-FICKOR/HÅLLPLATSER OCH ALLMÄN VÄG

X/XXX X/XXX MARKERING FÖR TVÄRSEKTIONER I KRITISKA SNITT

10:3 FASTIGHETSBETECKNING OCH FASTIGHETSGRÄNS

HÖKMARK TRAKTNAMN OCH TRAKTGRÄNS

XXXX-XX/XX.X BEFINTLIGT SERVITUT

TRAKTNAMN GA:X GEMENSAMHETSANLÄGGNING

Lr XX-XXX-X LEDNINGSRÄTT

RAÄ: LÖVÅNGER XXX:X FORNLÄMNING



KOORDINATSYSTEM

PLANSYSTEM: SWEREF99 20 15

HÖJDSYSTEM: RH 2000

TYP AV PLAN: VÄGPLAN			
GRANSKNINGSSTATUS / SYFTE: FÖR SAMRÅD			
HANDLINGSTYP: SAMRÅDSHANDLING			
DATUM: 2021-09-06	LEVERANS / ÄNDRINGS-PM		
OBJEKT: E4 SIKEÅ-YTTERVIK			
DELOMRÅDE / BANDEL: BROÄNGE-DAGLÖSTEN			
ANLÄGGNINGSDEL: E4			
OBJEKTNUMMER / KM: 158640	KONSTRUKTIONSNUMMER		
BESTÄLLARE: TRAFIKVERKET	LEVERANTÖR: SWECO		
SKAPAD AV: MAGNUS GUNNARSSON	UPPDRAGSNUMMER: 2474065		
GODKÄND AV: LOVISA TÖRNQVIST	AVDELNING: ANLÄGGNING		
RITNINGSTYP: ILLUSTRATIONSKARTA			
TEKNIKOMRÅDE / INNEHÅLL: VÄGUTFORMNING OCH TRAFIK			
BESKRIVNING: KM 11/000 - 12/100			
SKALA: 1:2000	FORMAT: A1	FÖRVALTNINGSNUMMER	
RITNINGSNUMMER: 4 01 T 02 32	BLAD	NÄSTA BLAD	BET

FIL S:\SIGLATIONVLAN\PROJEKT\247173-247465\00_VP_ETL_BROÄNGE-DAGLÖSTEN\TRITNING\CAD\E4_DDL_BROÄNGE-DAGLÖSTEN_TVÄRSEKTIONER.DWG PLOTTAD: 2021-09-02 9:19 AV ANVÄNDARE SEFFYF

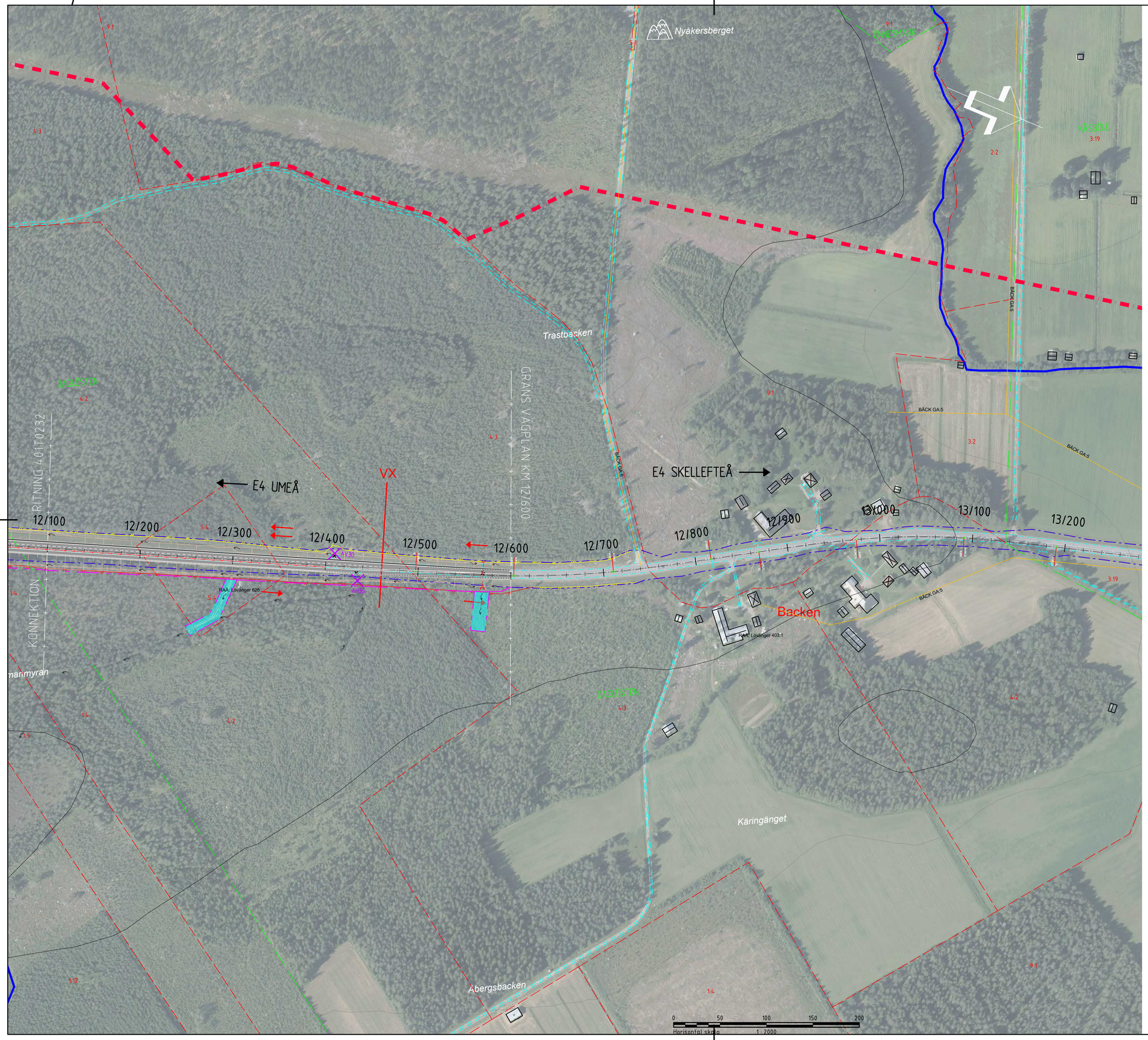

TECKENFÖRKLARING

- 0/000 — OMBYGGD VÄG E4
- KÖRFÄLTSINDELNING: TVÅ KÖRFÄLT
- KÖRFÄLTSINDELNING: ETT KÖRFÄLT
- VX — VÄXLINGSPUNKT MELLAN 1 OCH 2 KÖRFÄLT
- BEFINTLIG VÄG
- FÖRESLAG NYA ENSKILDA VÄGAR
- BEFINTLIG SKOTERLED
- FÖRSLAG NY SKOTERLED
- ANSLUTNING SOM STÄNGS
- ANSLUTNING DÄR ENBART INFART MOT HÖGER RESPEKTIVE UTFART MOT HÖGER ÄR TILLÅTEN
- BEFINTLIG VÄGTRUMMA SOM RIVS
- NYA VÄGTRUMMOR
- BEF. VÄGTRUMMA SOM FÖRLÄNGS
- VATTENDRAG
- BEFINTLIGT VÄGOMRÅDE
- BEF. VILTSTÄNGSEL BEHÅLLS
- NYTT VILTSTÄNGSEL MED GRIND
- GRÄNS FÖR NYTT VÄGOMRÅDE
- NYTT MITTRÄCKE
- NYTT VÄGRÄCKE
- P — NY P-FICKA / BEF. P-FICKA SOM RIVS
- BPH — NY BUSSHÅLLPLATS
- TILLFÄLLIG NYTTJANDERÄTT
- NYTT VÄGOMRÅDE MED INSKRÄNKT VÄGRÄTT
- NY GC-VÄG
- NY ALLMÄN VÄG
- RIVNING AV P-FICKOR/HÅLLPLATSER OCH ALLMÄN VÄG
- X/XXX — MARKERING FÖR TVÄRSEKTIONER I KRITISKA SNITT
- 10:3 — FASTIGHETSBETECKNING OCH FASTIGHETSGRÄNS
- HÖKMARK — TRAKTNAMN OCH TRAKTGRÄNS
- XXXX-XX/XX.X — BEFINTLIGT SERVITUT
- TRAKTNAMN GA:X — GEMENSAMHETSANLÄGGNING
- Lr XX-XXX-X — LEDNINGSRÄTT
- RAA: LÖVÅNGER XXX:X — FORNLÄMNING

KOORDINATSYSTEM

PLANSYSTEM: SWEREF99 20 15

HÖJDSYSTEM: RH 2000

TYP AV PLAN	VÄGPLAN
GRANSKNINGSSTATUS / SYFTE	FÖR SAMRÅD
HANDLINGSTYP	SAMRÅDSHANDLING
DATUM: 2021-09-06	LEVERANS / ÄNDRINGS-PM
OBJEKT	E4 SIKEÅ-YTTERVIK
DELOMRÅDE / BANDEL	BROÄNGE-DAGLÖSTEN
ANLÄGGNINGSDEL	E4
OBJEKTNUMMER / KM: 158640	KONSTRUKTIONSNUMMER
BESTÄLLARE	TRAFIKVERKET
LEVERANTÖR	SWECO
SKAPAD AV: MAGNUS GUNNARSSON	UPPDRAGSNUMMER: 2474065
GODKÄND AV: LOVISA TÖRNQVIST	AVDELNING: ANLÄGGNING
RITNINGSTYP	ILLUSTRATIONSKARTA
TEKNIKOMRÅDE / INNEHÅLL	VÄGUTFORMNING OCH TRAFIK
BESKRIVNING	KM 12/100 - 12/600
SKALA: 1:2000	FORMAT: A1
FÖRVALTNINGSNUMMER	
RITNINGSNUMMER: 4 01 T 02 33	BLAD / NÄSTA BLAD / BET

FIL S:\SEULE\ENVALAN\PROJECK\2473-2474\265\A00_VP_ETL_BROANGE-DAGLÖSTEN\CAD\EL_DYL_BROANGE-DAGLÖSTEN\TRITDEF\4011T0233.dwg PLOTTAD: 2021-09-02 % % AV ANVÄNDARE SEFFYF