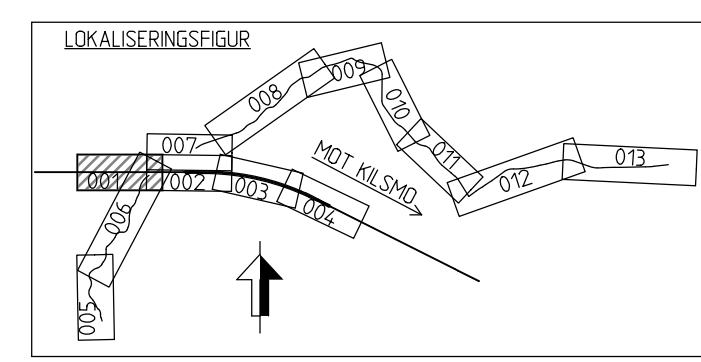


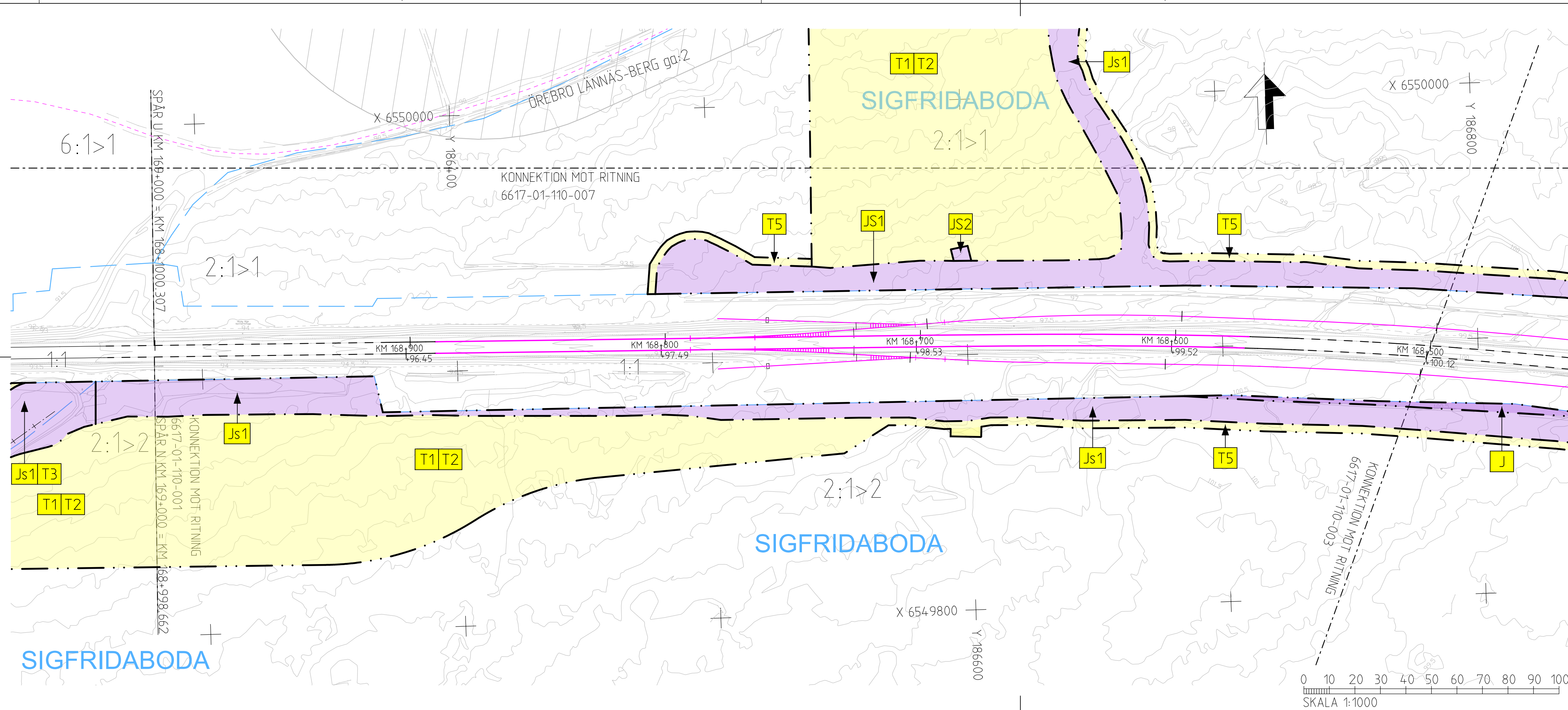
TECKENFÖRKLARING

- KOORDINATSYSTEM**
 SYSTEM I PLAN: SWEREF 99 15:00
 SYSTEM I HÖJD: RH 2000
- NY ANLÄGGNING**
- KM 0+000 NY JÄRNVÄG, SPÄRMITT, MED LÄNGDMÄTNINGSSTRECK OCH HÖJDSÄTTNING (RÖK-RÄLSÖVERKANT)
 - NY VÄXEL
 - NY VÄG/JUSTERAD VÄG, VÄGBANEKANTER MED LÄNGDMÄTNINGSSTRECK
 - NYTT STÄNGSEL
- MARKANSPRÅK**
- GRÄNS FÖR JÄRNVÄGSMARK/GRÄNS FÖR VÄGOMRÅDE
 - AVGRÄNSNING MELLAN OLIKA TYPER AV MARKANSPRÅK
- NY JÄRNVÄGSMARK**
- J MED ÄGANDERÄTT
- NY JÄRNVÄGSMARK MED SERVITUTSRÄTT**
- Js1 FÖR SERVICEVÄG
 - Js2 FÖR VATTENAVLEDNING, DIKE ELLER RÖR
- SKYDDSAÅTGÄRDER OCH FÖRSIKTIGHETSMÅTT**
- MARKERING ELLER AVGRÄNSNING AV SKYDDSAÅTGÄRDER OCH FÖRSIKTIGHETSMÅTT
 - SK1 - PASSAGE FÖR SMÅ DJUR, TRUMMA SOM KONSTRUERAS SÅ ATT DEN INTE UTGÖR VANDRINGSHINSER
- BEFINTLIGT**
- KM 0+000 JÄRNVÄGSSPÅR, SPÄRMITT MED LÄNGDMÄTNING OCH HÖJDSÄTTNING (RÖK-RÄLSÖVERKANT)
 - VÄGBANEKANT
 - NIVÅKURVA MED ANGIVEN HÖJD
- ÖVRIGA BETECKNINGAR**
- LÄN/KOMMUNGRÄNS
 - GEMENSAMHETSANLÄGGNING
 - TRAKTGRÄNS
 - FASTIGHETSGRÄNS
 - FASTIGHETSBETECKNING
 - TRAKTNAMN
 - BEFINTLIG JÄRNVÄG, SPÄRLÄGE JUSTERAS INOM BEFINTLIG JÄRNVÄGSFASTIGHET
- VERKSAMHETER/ÅTGÄRDER SOM UNDANTAS FRÅN FÖRBUD ENLIGT MILJÖBALKEN**
- FÖRBUDEN MOT ÅTGÄRDER INOM STRANDSKYDDSOmrÅDE (7:15 MB) GÄLLER INTE BYGGANDE AV JÄRNVÄG
- OMRÅDE SOM BERÖRS AV STRANDSKYDD
- SKYLDIGHETEN ATT GÖRA ANMÄLAN FÖR SAMRÅD ENLIGT 12:6 MB GÄLLER INTE FÖR DE VERKSAMHETER OCH ÅTGÄRDER SOM BEHOVS FÖR ATT BYGGA JÄRNVÄGEN/VÄGEN OCH SOM FASTSTÄLLS OCH INGÅR I JÄRNVÄGSMARK/VÄGOMRÅDE FÖR ALLMÄN VÄG ELLER OMRÅDE FÖR TILLFÄLLIG NYTTJÄNDERÄTT.
- FASTIGHETSREDOVISNINGEN ÄR UPPTADERAD 2022-11-15



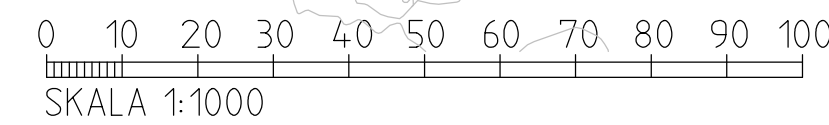
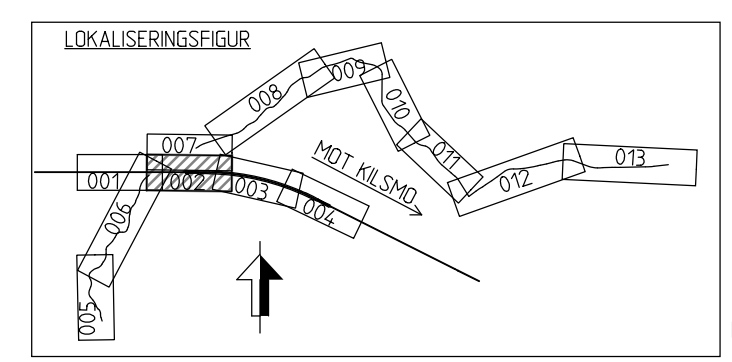
| | | | |
|---------------------|---------------------|---------------------|----------------------------|
| TYP AV PLAN | | JÄRNVÄGSPLAN | |
| LEVERANTÖR | AVDELNING | VERSION | LEVERANS/ÄNDRINGS-PM |
| TYRÉNS | JÄRNVÄG | | |
| | UPDRAGSNUMMER | KONSTRUKTIONSNUMMER | |
| | 301708 | | |
| TRAFIKVERKET | (HÖGSJÖ) - (KILSMO) | | TEKNIKOMRÅDE |
| | | | BANUNDERBYGGNAD |
| | | | GRANSKNINGSSTATUS / SYFTE |
| | | | GODKÄND |
| | | | HANDLINGSTYP |
| | | | GRANSKNINGSHANDLING |
| | | | ANLÄGGNINGSTYP |
| | | | MARK |
| SKAPAD AV | PLANKARTA | FORMAT | RITNINGSNUMMER FÖRVALTNING |
| TYRÉNS/M ERIKSSON | | A3FF | |
| GRANSKAD AV | SKALA | | BLAD |
| TYRÉNS/S JOHANSSON | 1:1000 | | 001 |
| GODKÄND AV | DATUM | | NÄSTA BLAD |
| TYRÉNS/ABT | 2022-11-30 | | 002 |
| | | | ANDR. |
| | | | |

Denna ritning är Trafikverkets egendom. Allt obehörigt begagnande av ritningen beivras enligt Lag. TRAFIKVERKET



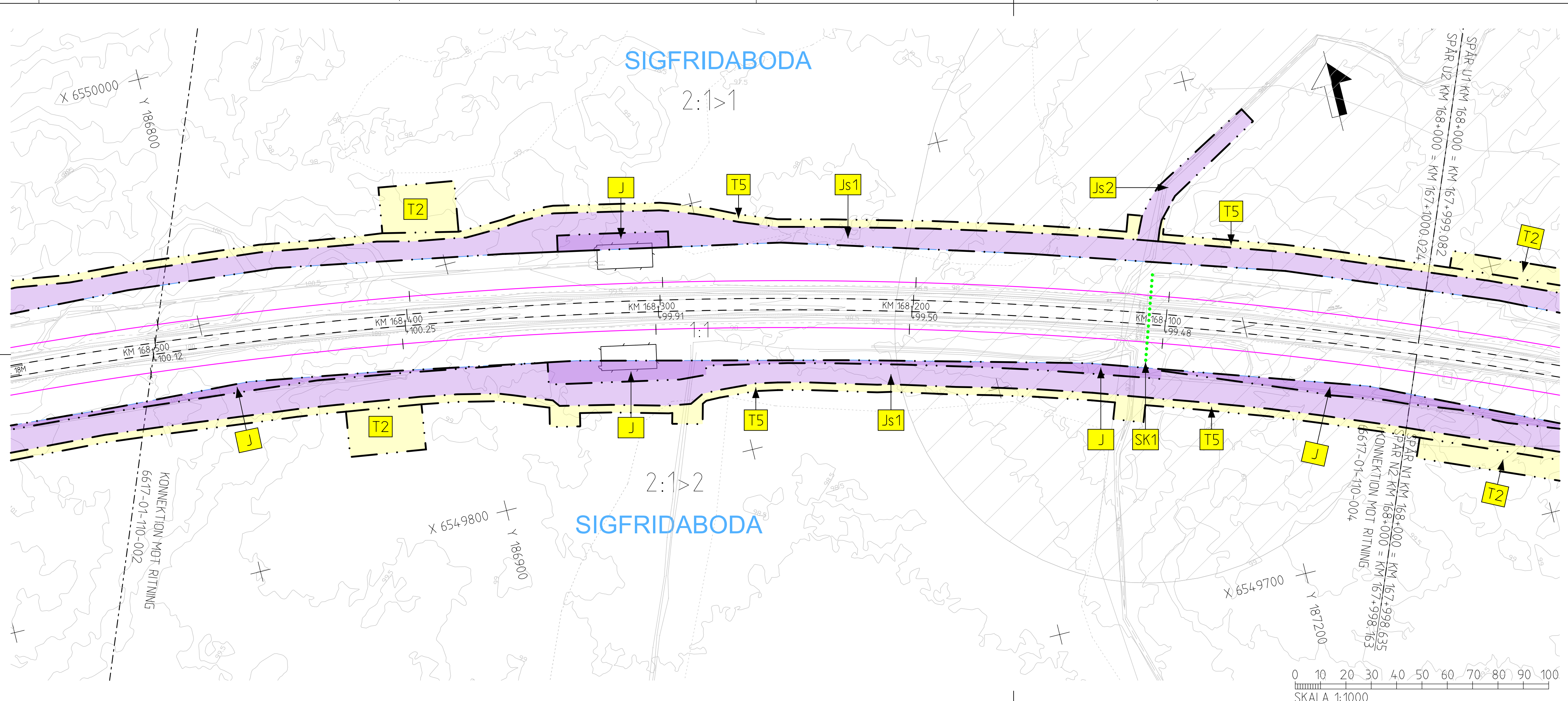
TECKENFÖRKLARING

- KOORDINATSYSTEM**
 SYSTEM I PLAN: SWEREF 99 15:00
 SYSTEM I HÖJD: RH 2000
- NY ANLÄGGNING**
- KM 0+000 NY JÄRNVÄG, SPÅRMITT, MED LÄNGDMÄTNINGSSTRECK OCH HÖJDSÄTTNING (RÖK-RÄLSÖVERKANT)
 - 0,00 NY VÄXEL
 - 0/000 NY VÄG/JUSTERAD VÄG, VÄGBANEKANTER MED LÄNGDMÄTNINGSSTRECK
 - NYTT STÄNGSEL
- MARKANSPRÅK**
- GRÄNS FÖR JÄRNVÄGSMARK/GRÄNS FÖR VÄGOMRÅDE
 - AVGRÄNSNING MELLAN OLIKA TYPER AV MARKANSPRÅK
- NY JÄRNVÄGSMARK**
- J MED ÄGANDERÄTT
- NY JÄRNVÄGSMARK MED SERVITUTSRÄTT**
- Js1 FÖR SERVICEVÄG
 - Js2 FÖR VATTENAVLEDNING, DIKE ELLER RÖR
- SKYDDSÅTGÄRDER OCH FÖRSIKTIGHETSMÅTT**
- MARKERING ELLER AVGRÄNSNING AV SKYDDSÅTGÄRDER OCH FÖRSIKTIGHETSMÅTT
 - SK1 - PASSAGE FÖR SMÅ DJUR, TRIMMA SOM KONSTRUERAS SÅ ATT DEN INTE UTGÖR VANDRINGSHINSR
- BEFINTLIGT**
- KM 0+000 JÄRNVÄGSSPÅR, SPÅRMITT MED LÄNGDMÄTNING OCH HÖJDSÄTTNING (RÖK-RÄLSÖVERKANT)
 - 0,00 VÄGBANEKANT
 - 20 NIVÅKURVA MED ANGIVEN HÖJD
- ÖVRIGA BETECKNINGAR**
- LÄN/KOMMUNGRÄNS
 - GEMENSAMHETSANLÄGGNING
 - TRAKTGRÄNS
 - FASTIGHETSGRÄNS
 - FASTIGHETSBETECKNING
 - 2-1-2 TRAKTNAMN
 - SIGFRIDABODA
 - KM 0+000 BEFINTLIG JÄRNVÄG, SPÅRLÄGE JUSTERAS INOM BEFINTLIG JÄRNVÄGSFASTIGHET
- VERKSAMHETER/ÅTGÄRDER SOM UNDANTAS FRÅN FÖRBUD ENLIGT MILJÖBALKEN**
- FÖRBUDEN MOT ÅTGÄRDER INOM STRANDSKYDDSOmrÅDE (7:15 MB) GÄLLER INTE BYGGANDE AV JÄRNVÄG
- OMRÅDE SOM BERÖRS AV STRANDSKYDD
- SKYLDIGHETEN ATT GÖRA ANMÄLAN FÖR SAMRÅD ENLIGT 12:6 MB GÄLLER INTE FÖR DE VERKSAMHETER OCH ÅTGÄRDER SOM BEHOVS FÖR ATT BYGGA JÄRNVÄGEN/VÄGEN OCH SOM FASTSTÄLLS OCH INGÅR I JÄRNVÄGSMARK/VÄGOMRÅDE FÖR ALLMÄN VÄG ELLER OMRÅDE FÖR TILLFÄLLIG NYTTJANDERÄTT.
- FASTIGHETSREDOVISNINGEN ÄR UPPTADERAD 2022-11-15



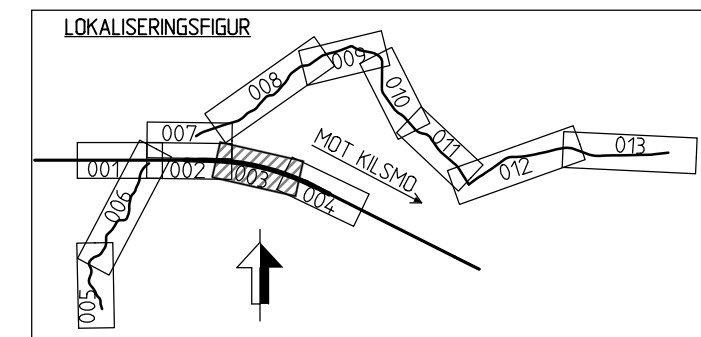
Denna ritning är Trafikverkets egendom. Allt obehörigt begagnande av ritningen beivras enligt Lag. TRAFIKVERKET

| | | | | | | | |
|---------------------|---------------------|---------|----------------------|---------------------------|-----------------------|------------|-----|
| TYP AV PLAN | | | | JÄRNVÄGSPLAN | | | |
| LEVERANTÖR | AVDELNING | VERSION | LEVERANS/ÄNDRINGS-PM | TEKNIKOMRÅDE | BANUNDERBYGGNAD | | |
| TYRÉNS | JÄRNVÄG | | | GRÄNSKINGSSTATUS / SYFTE | GODKÄND | | |
| | UPPDRAGSNUMMER | | KONSTRUKTIONSNUMMER | HANDLINGSTYP | GRÄNSKINNINGSHANDLING | | |
| | 301708 | | | ANLÄGGNINGSTYP | MARK | | |
| TRAFIKVERKET | (HÖGSJÖ) - (KILSMO) | | | KILOMETER-METER | 168 +500 -169 +000 | BANDEL | 416 |
| SKAPAD AV | PLANKARTA | | | RITNINGNUMMER PROJEKT | 6617-01-110 | | |
| TYRÉNS/M ERIKSSON | | | | BLAD | 002 | NÄSTA BLAD | 003 |
| GRANSKAD AV | DATUM | SKALA | FORMAT | RITNINGNUMMER FÖRVALTNING | | | |
| TYRÉNS/S JOHANSSON | 2022-11-30 | 1:1000 | A3FF | | | | |
| GODKÄND AV | | | | BLAD | 002 | NÄSTA BLAD | 003 |
| TYRÉNS/ABT | | | | ANDR. | | | |



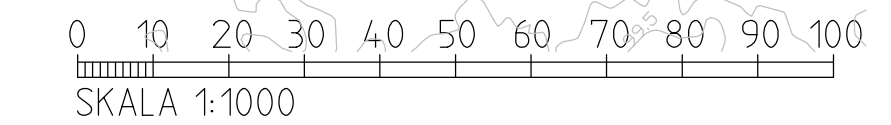
TECKENFÖRKLARING

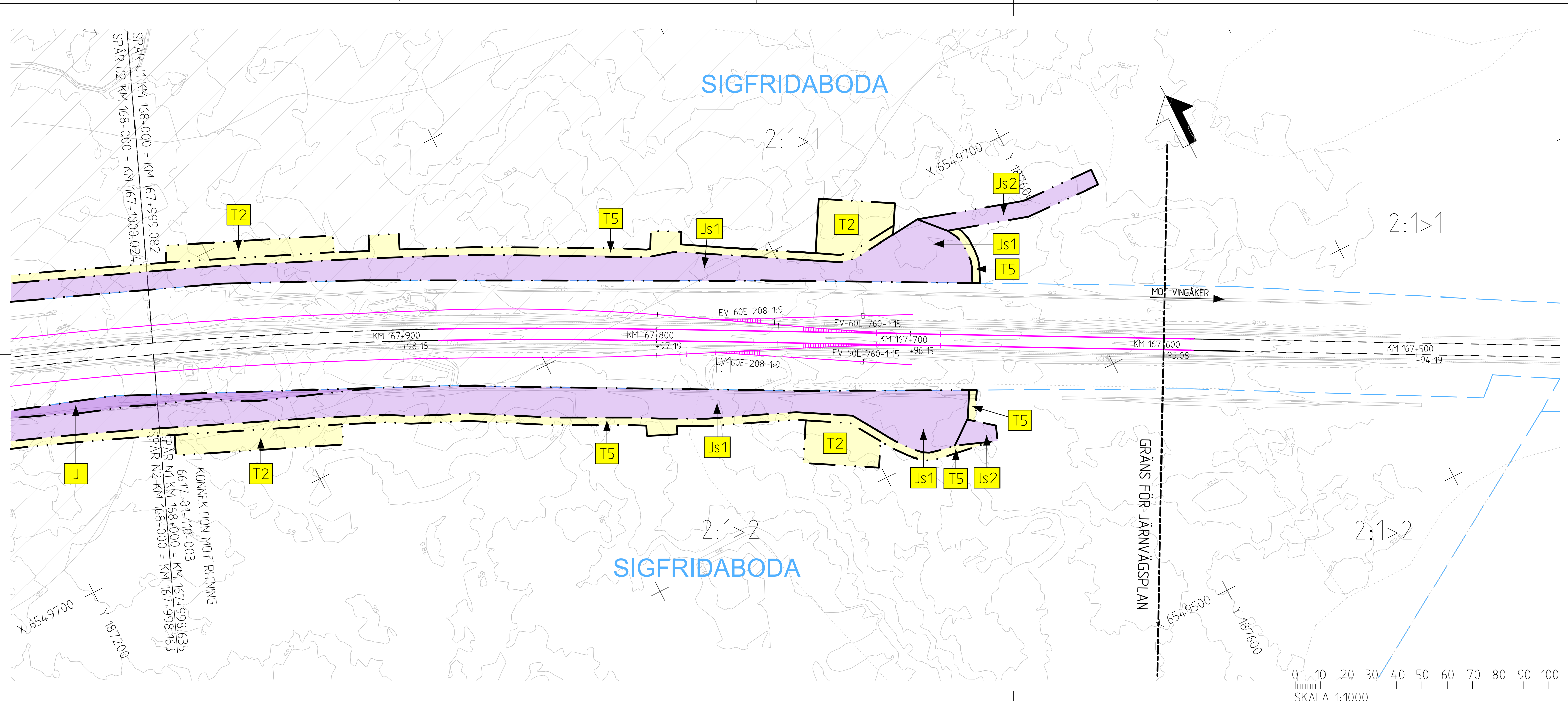
- KOORDINATSYSTEM**
 SYSTEM I PLAN: SWEREF 99 15:00
 SYSTEM I HÖJD: RH 2000
- NY ANLÄGGNING**
- KM 0+000 NY JÄRNVÄG, SPÅRMITT, MED LÄNGDMÄTNINGSSTRECK OCH HÖJDSÄTTNING (RÖK-RÄLSÖVERKANT)
 - +0,00 NY VÄXEL
 - NY VÄG/JUSTERAD VÄG, VÄGBANEKANTER MED LÄNGDMÄTNINGSSTRECK
 - 0/000 NYTT STÄNGSEL
- MARKANSPRÅK**
- GRÄNS FÖR JÄRNVÄGSMARK/GRÄNS FÖR VÄGOMRÅDE
 - AVGRÄNSNING MELLAN OLIKA TYPER AV MARKANSPRÅK
- NY JÄRNVÄGSMARK**
- J MED ÄGANDERÄTT
- NY JÄRNVÄGSMARK MED SERVITUTSRÄTT**
- Js1 FÖR SERVICEVÄG
 - Js2 FÖR VATTENAVLEDNING, DIKE ELLER RÖR
- SKYDDSÅTGÄRDER OCH FÖRSIKTIGHETSÅTGÄRDER**
- T1 FÖR ETABLERING
 - T2 FÖR UPLAG
 - T3 FÖR ARBETS- OCH TRANSPORTVÄG, TILLGÄNGLIG FÖR ANNAN TRAFIK
 - T4 FÖR TILLFÄLLIGA TRAFIKANORDNINGAR
 - T5 FÖR ANLÄGGNINGSARBETEN
- SKYDDSÅTGÄRDER OCH FÖRSIKTIGHETSÅTGÄRDER**
- MARKERING ELLER AVGRÄNSNING AV SKYDDSÅTGÄRDER OCH FÖRSIKTIGHETSÅTGÄRDER
 - SK1 - PASSAGE FÖR SMÅ DJUR, TRUMMA SOM KONSTRUERAS SÅ ATT DEN INTE UTGÖR VANDRINGSHINSR
- BEFINTLIGT**
- KM 0+000 JÄRNVÄGSSPÅR, SPÅRMITT MED LÄNGDMÄTNING OCH HÖJDSÄTTNING (RÖK-RÄLSÖVERKANT)
 - +0,00 VÄGBANEKANT
 - 20 NIVÅKURVA MED ANGIVEN HÖJD
- ÖVRIGA BETECKNINGAR**
- LÄN/KOMMUNGRÄNS
 - GEMENSAMHETSANLÄGGNING
 - TRAKTGRÄNS
 - FASTIGHETSGRÄNS
 - FASTIGHETSBECKENING
 - 2:1-2 TRAKTNAMN
 - SIGFRIDABODA TRAKTNAMN
 - KM 0+000 BEFINTLIG JÄRNVÄG, SPÅRLÄGE JUSTERAS INOM BEFINTLIG JÄRNVÄGSFASTIGHET
- VERKSAMHETER/ÅTGÄRDER SOM UNDANTAS FRÅN FÖRBUD ENLIGT MILJÖBALKEN**
- FÖRBUDEN MOT ÅTGÄRDER INOM STRANDSKYDDSOmrÅDE (7:15 MB) GÄLLER INTE BYGGANDE AV JÄRNVÄG
- OMRÅDE SOM BERÖRS AV STRANDSKYDD
- SKYLDIGHETEN ATT GÖRA ANMÄLAN FÖR SAMRÅD ENLIGT 12:6 MB GÄLLER INTE FÖR DE VERKSAMHETER OCH ÅTGÄRDER SOM BEHOVS FÖR ATT BYGGA JÄRNVÄGEN/VÄGEN OCH SOM FASTSTÄLLS OCH INGÅR I JÄRNVÄGSMARK/VÄGOMRÅDE FÖR ALLMÄN VÄG ELLER OMRÅDE FÖR TILLFÄLLIG NYTTJANDERÄTT.
- FASTIGHETSREDOVISNINGEN ÄR UPPTADERAD 2022-11-15



Denna ritning är Trafikverkets egendom. Allt obehörigt begagnande av ritningen beivras enligt Lag. TRAFIKVERKET

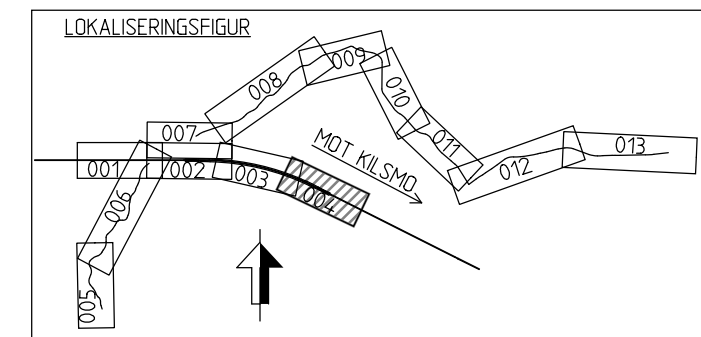
| TYP AV PLAN | | JÄRNVÄGSPLAN | |
|---------------------|---------------------|---------------------|----------------------------|
| LEVERANTÖR | AVDELNING | VERSION | LEVERANS/ÄNDRINGS-PM |
| TYRÉNS | JÄRNVÄG | | |
| | UPPDRAGSNUMMER | KONSTRUKTIONSNUMMER | |
| | 301708 | | |
| TRAFIKVERKET | (HÖGSJÖ) - (KILSMO) | | TEKNIKOMRÅDE |
| | | | BANUNDERBYGGNAD |
| | | | GRÄNSKINGSSTATUS / SYFTE |
| | | | GODKÄND |
| | | | HANDLINGSTYP |
| | | | GRÄNSKNINGSHANDLING |
| | | | ANLÄGGNINGSTYP |
| | | | MARK |
| SKAPAD AV | PLANKARTA | FORMAT | RITNINGSNUMMER FÖRVALTNING |
| TYRÉNS/M ERIKSSON | | A3FF | |
| GRANSKAD AV | SKALA | | BLAD |
| TYRÉNS/S JOHANSSON | 1:1000 | | 003 |
| GODKÄND AV | DATUM | | NÄSTA BLAD |
| TYRÉNS/ABT | 2022-11-30 | | 004 |
| | | | ANDR. |
| | | | |





TECKENFÖRKLARING

- KOORDINATSYSTEM**
 SYSTEM I PLAN: SWEREF 99 15:00
 SYSTEM I HÖJD: RH 2000
- NY ANLÄGGNING**
- KM 0+000 - NY JÄRNVÄG, SPÅRMITT, MED LÄNGDMÄTNINGSSTRECK OCH HÖJDSÄTTNING (RÖK-RÄLSÖVERKANT)
 - +0,00 - NY VÄXEL
 - NY VÄG/JUSTERAD VÄG, VÄGBANEKANTER MED LÄNGDMÄTNINGSSTRECK
 - 0/000 - NYTT STÄNGSEL
- MARKANSPRÅK**
- GRÄNS FÖR JÄRNVÄGSMARK/GRÄNS FÖR VÄGOMRÅDE
 - AVGRÄNSNING MELLAN OLIKA TYPER AV MARKANSPRÅK
- NY JÄRNVÄGSMARK**
- J - MED ÄGANDERÄTT
- NY JÄRNVÄGSMARK MED SERVITUTSRÄTT**
- Js1 - FÖR SERVICEVÄG
 - Js2 - FÖR VATTENAVLEDNING, DIKE ELLER RÖR
- SKYDDÅTGÄRDER OCH FÖRSIKTIGHETSMÅTT**
- MARKERING ELLER AVGRÄNSNING AV SKYDDÅTGÄRDER OCH FÖRSIKTIGHETSMÅTT
 - SK1 - PASSAGE FÖR SMÅ DJUR, TRUMMA SOM KONSTRUERAS SÅ ATT DEN INTE UTGÖR VANDRINGSHINSR
- BEFINTLIGT**
- KM 0+000 - JÄRNVÄGSSPÅR, SPÅRMITT MED LÄNGDMÄTNING OCH HÖJDSÄTTNING (RÖK-RÄLSÖVERKANT)
 - +0,00 - VÄGBANEKANT
 - 20 - NIVÅKURVA MED ANGIVEN HÖJD
- ÖVRIGA BETECKNINGAR**
- LÄN/KOMMUNGRÄNS
 - GEMENSAMHETSANLÄGGNING
 - TRAKTGRÄNS
 - FASTIGHETSGRÄNS
 - FASTIGHETSBECKENING
 - 2:1-2 - TRAKTNAMN
 - SIGFRIDABODA - TRAKTNAMN
 - KM 0+000 - BEFINTLIG JÄRNVÄG, SPÅRLÄGE JUSTERAS INOM BEFINTLIG JÄRNVÄGSFASTIGHET
- VERKSAMHETER/ÅTGÄRDER SOM UNDANTAS FRÅN FÖRBUD ENLIGT MILJÖBALKEN**
- FÖRBUDEN MOT ÅTGÄRDER INOM STRANDSKYDDOMRÅDE (7-15 MB) GÄLLER INTE BYGGANDE AV JÄRNVÄG
- OMRÅDE SOM BERÖRS AV STRANDSKYDD
- SKYLDIGHETEN ATT GÖRA ANMÄLAN FÖR SAMRÅD ENLIGT 12:6 MB GÄLLER INTE FÖR DE VERKSAMHETER OCH ÅTGÄRDER SOM BEHOVS FÖR ATT BYGGA JÄRNVÄGEN/VÄGEN OCH SOM FASTSTÄLLS OCH INGÅR I JÄRNVÄGSMARK/VÄGOMRÅDE FÖR ALLMÄN VÄG ELLER OMRÅDE FÖR TILLFÄLLIG NYTTJANDERÄTT.
- FASTIGHETSREDOVISNINGEN ÄR UPPTADERAD 2022-11-15



| | | | |
|---------------------|---------------------|---------------------|---------------------------|
| TYP AV PLAN | | JÄRNVÄGSPLAN | |
| LEVERANTÖR | AVDELNING | VERSION | LEVERANS/ÄNDRINGS-PM |
| TYRÉNS | JÄRNVÄG | | |
| | UPDRAGSNUMMER | KONSTRUKTIONSNUMMER | |
| | 301708 | | |
| TRAFIKVERKET | (HÖGSJÖ) - (KILSMO) | | TEKNIKOMRÅDE |
| | | | BANUNDERBYGGNAD |
| | | | GRANSKNINGSSTATUS / SYFTE |
| | | | GODKÄND |
| | | | HANDLINGSTYP |
| | | | GRANSKNINGSHANDLING |
| | | | ANLÄGGNINGSTYP |
| | | | MARK |
| SKAPAD AV | GRANSKAD AV | PLANKARTA | KILOMETER-METER |
| TYRÉNS/M ERIKSSON | TYRÉNS/S JOHANSSON | | 167 +500 -168 +000 |
| | | | BANDEL |
| | | | 416 |
| GODKÄND AV | DATUM | SKALA | RITNINGNUMMER FÖRVALTNING |
| TYRÉNS/ABT | 2022-11-30 | 1:1000 | |
| | | FORMAT | BLAD |
| | | A3FF | 004 |
| | | | NÄSTA BLAD |
| | | | 005 |
| | | | ANDR. |
| | | | |

Denna ritning är Trafikverkets egendom. Allt obehörigt begagnande av ritningen beivras enligt lag.
 TRAFIKVERKET

SPÅR U2 KM 168+000 = KM 167+999,082
 SPÅR U1 KM 168+000 = KM 167+999,082

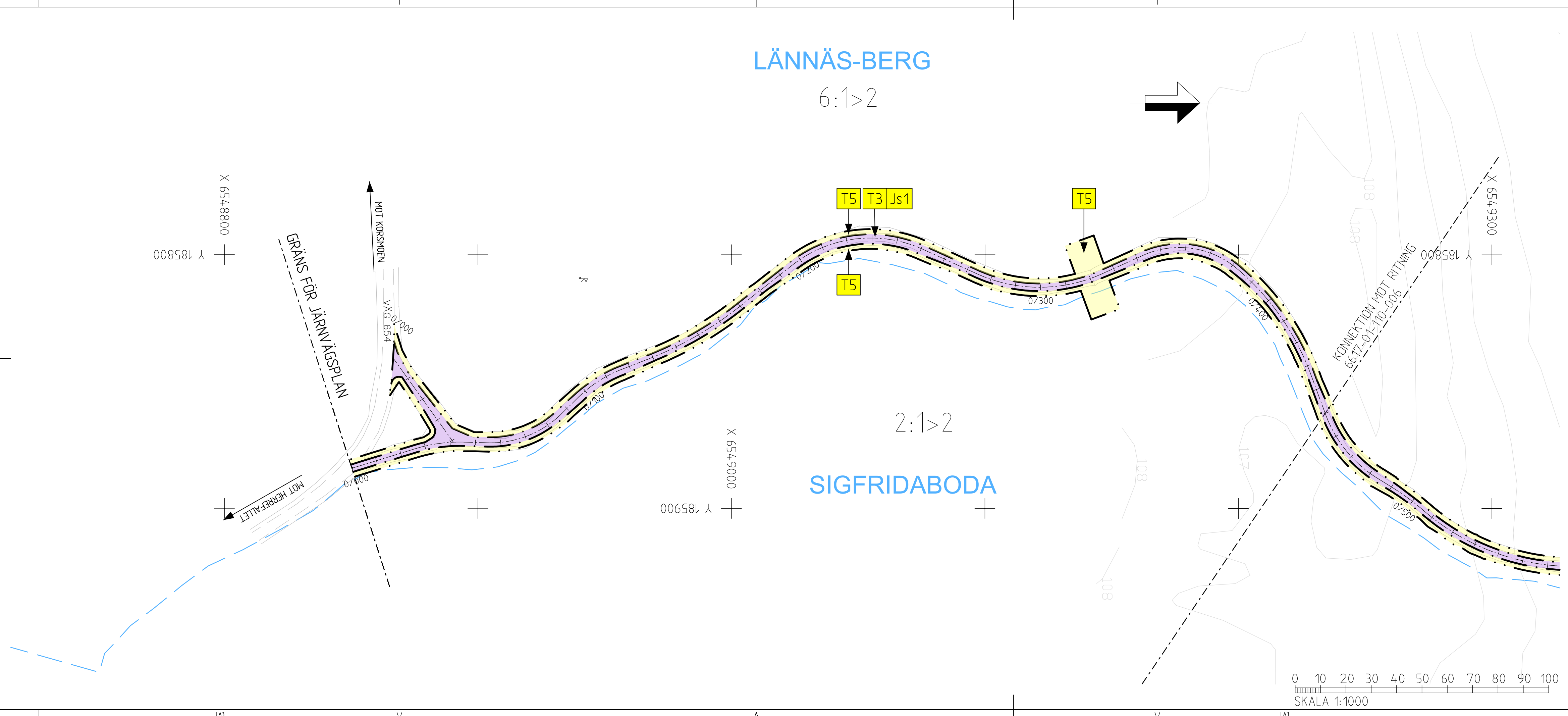
KONNEKTION MOT RITNING
 6617-01-110-003
 SPÅR N1 KM 168+000 = KM 167+998,635
 SPÅR N2 KM 168+000 = KM 167+998,163

LÄNNÄS-BERG

6:1>2

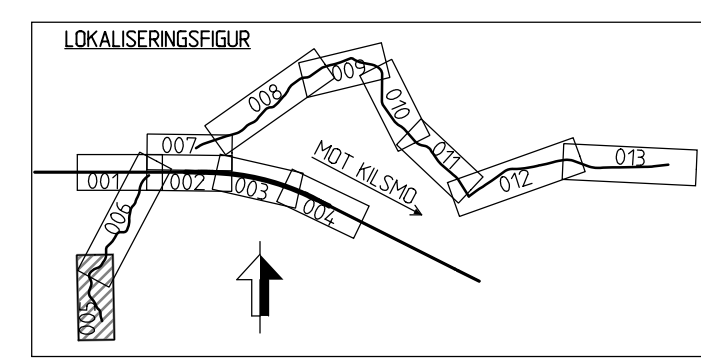
SIGFRIDABODA

2:1>2



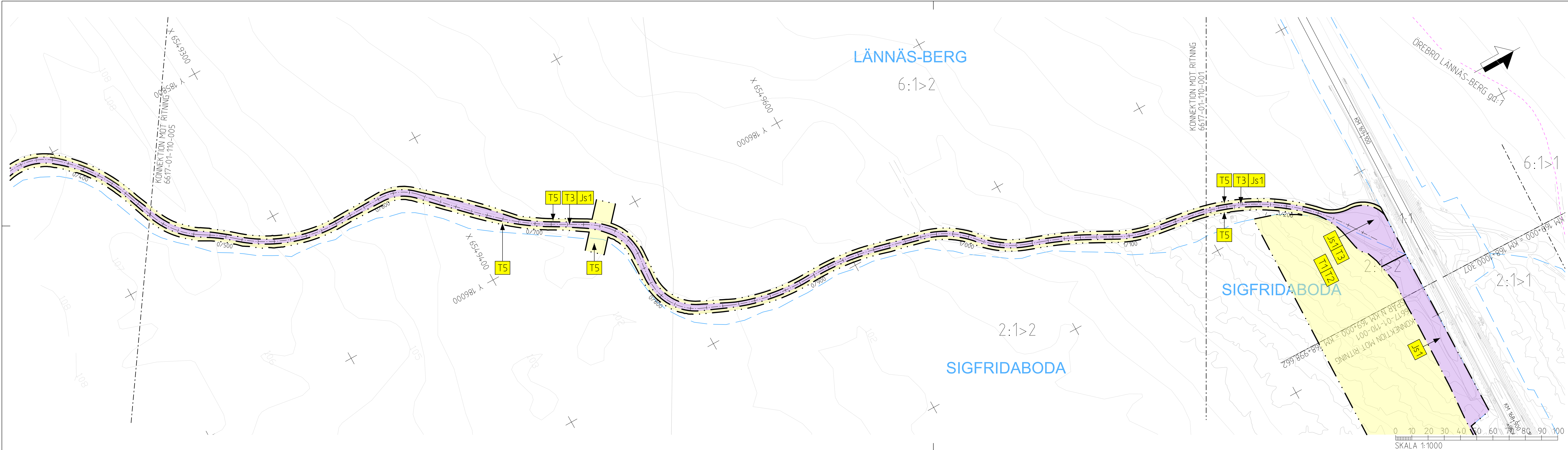
TECKENFÖRKLARING

- KOORDINATSYSTEM**
SYSTEM I PLAN: SWREF 99 15:00
SYSTEM I HÖJD: RH 2000
- NY ANLÄGGNING**
- KM 0+000 NY JÄRNVÄG, SPÅRMITT, MED LÄNGDMÄTNINGSSTRECK OCH HÖJDSÄTTNING (RÖK-RÄLSÖVERKANT)
 - NY VÄXEL
 - NY VÄG/JUSTERAD VÄG, VÄGBANEKANTER MED LÄNGDMÄTNINGSSTRECK
 - NYTT STÄNGSEL
- MARKANSPRÅK**
- GRÄNS FÖR JÄRNVÄGSMARK/GRÄNS FÖR VÄGOMRÅDE
 - AVGRÄNSNING MELLAN OLIKA TYPER AV MARKANSPRÅK
- NY JÄRNVÄGSMARK**
- J MED ÄGANDERÄTT
- NY JÄRNVÄGSMARK MED SERVITUTSRÄTT**
- Js1 FÖR SERVICEVÄG
 - Js2 FÖR VATTENAVLEDNING, DIKE ELLER RÖR
- TILLFÄLLIGA NYTTJANDERÄTTER GÄLLER FRÅN BYGGSTART TILL OCH MED 12 MÅNADER EFTER GODKÄND SLUTBESIKTNING**
- T1 FÖR ETABLERING
 - T2 FÖR UPPLAG
 - T3 FÖR ARBETS- OCH TRANSPORTVÄG, TILLGÄMLIG FÖR ANNAN TRAFIK
 - T4 FÖR TILLFÄLLIGA TRAFKANORDNINGAR
 - T5 FÖR ANLÄGGNINGSARBETEN
- SKYDDSAÖTGÄRDER OCH FÖRSIKTIGHETSMÅTT**
- MARKERING ELLER AVGRÄNSNING AV SKYDDSAÖTGÄRDER OCH FÖRSIKTIGHETSMÅTT
 - SK1 - PASSAGE FÖR SMÅ DJUR, TRUMMA SOM KONSTRUERAS SÅ ATT DEN INTE UTGÖR VANDRINGSHINSR
- BEFINTLIGT**
- KM 0+000 JÄRNVÄGSSPÅR, SPÅRMITT MED LÄNGDMÄTNING OCH HÖJDSÄTTNING (RÖK-RÄLSÖVERKANT)
 - VÄGBANEKANT
 - NIVÅKURVA MED ANGIVEN HÖJD
- ÖVRIGA BETECKNINGAR**
- LÄN/KOMMUNGRÄNS
 - GEMENSAMHETSANLÄGGNING
 - TRAKTGRÄNS
 - FASTIGHETSGRÄNS
 - FASTIGHETSBECKNING
 - 2:1-2 TRAKTNAMN
 - SIGFRIDABODA TRAKTNAMN
 - KM 0+000 BEFINTLIG JÄRNVÄG, SPÅRLÄGE JUSTERAS INOM BEFINTLIG JÄRNVÄGSFASTIGHET
- VERKSAMHETER/ÖTGÄRDER SOM UNDANTAS FRÅN FÖRBUD ENLIGT MILJÖBALKEN**
- FÖRBUDEN MOT ÖTGÄRDER INOM STRANDSKYDDSOmrÅDE (7:15 MB) GÄLLER INTE BYGGANDE AV JÄRNVÄG
- OMRÅDE SOM BERÖRS AV STRANDSKYDD
- SKYLDIGHETEN ATT GÖRA ANMÄLAN FÖR SAMRÅD ENLIGT 12:6 MB GÄLLER INTE FÖR DE VERKSAMHETER OCH ÖTGÄRDER SOM BEHOVS FÖR ATT BYGGA JÄRNVÄGEN/VÄGEN OCH SOM FASTSTÄLLS OCH INGÅR I JÄRNVÄGSMARK/VÄGOMRÅDE FÖR ALLMÄN VÄG ELLER OMRÅDE FÖR TILLFÄLLIG NYTTJANDERÄTT.
- FASTIGHETSREDOVISNINGEN ÄR UPPTADERAD 2022-11-15



Den här ritning är Trafikverkets egendom. Allt obehörigt begagnande av ritningen beivras enligt lag. TRAFIKVERKET

| TYP AV PLAN | | JÄRNVÄGSPLAN | |
|---------------------|---------------------|---------------------|---------------------------|
| LEVERANTÖR | AVDELNING | VERSION | LEVERANS/ÄNDRINGS-PM |
| TYRÉNS | JÄRNVÄG | | |
| | UPPDRAGSNUMMER | KONSTRUKTIONSNUMMER | TEKNIKOMRÅDE |
| | 301708 | | BANUNDERBYGGNAD |
| TRAFIKVERKET | (HÖGSJÖ) - (KILSMO) | | GRANSKNINGSSTATUS / SYFTE |
| | | | GODKÄND |
| SKAPAD AV | GRANSKAD AV | PLANKARTA | HANDLINGSTYP |
| TYRÉNS/M ERIKSSON | TYRÉNS/S JOHANSSON | | GRANSKNINGSHANDLING |
| | | | ANLÄGGNINGSTYP |
| | | | MARK |
| | | | KILOMETER-METER |
| | | | 000 +000 -000 +450 |
| | | | BANDEL |
| | | | 416 |
| | | | RITNINGNUMMER PROJEKT |
| | | | 6617-01-110 |
| | | | BLAD |
| | | | 005 |
| | | | NÄSTA BLAD |
| | | | 006 |
| | | | ANDR. |
| | | | |



TECKENFÖRKLARING

KOORDINATSYSTEM
SYSTEM 1 PLAN: SWEREF 99 15:00
SYSTEM 1 HÖJD: RH 2000

NY ANLÄGGNING

- KM 0+000 NY JÄRNVÄG, SPÄRMITT, MED LÄNGDMÄTNINGSSTRECK OCH HÖJDSÄTTNING (RÖK=RÄLSÖVERKANT)
- +0,00 NY VÄXEL
- 0/000 NY VÄG/JUSTERAD VÄG, VÄGBANEKANTER MED LÄNGDMÄTNINGSSTRECK
- NYTT STÄNGSEL

MARKANSPRÅK

- GRÄNS FÖR JÄRNVÄGSMARK/GRÄNS FÖR VÄGOMRÅDE
- AVGRÄNSNING MELLAN OLIKA TYPER AV MARKANSPRÅK

NY JÄRNVÄGSMARK

- J MED ÄGANDERÄTT

NY JÄRNVÄGSMARK MED SERVITUTSRÄTT

- Js1 FÖR SERVICEVÄG
- Js2 FÖR VATTENAVLEDNING, DIKE ELLER RÖR

TILLFÄLLIGA NYTTJANDERÄTTER GÄLLER FRÅN BYGGSTART TILL OCH MED 12 MÅNADER EFTER GODKÄND SLUTBESIKTNING

- T1 FÖR ETABLERING
- T2 FÖR UPPLAG
- T3 FÖR ARBETS- OCH TRANSPORTVÄG, TILLGÄMLIG FÖR ANNAN TRAFIK
- T4 FÖR TILLFÄLLIGA TRAFIKANÖRNINGAR
- T5 FÖR ANLÄGGNINGSARBETEN

SKYDDSÅTGÄRDER OCH FÖRSIKTIGHETSMÅTT

- MÄRKNING ELLER AVGRÄNSNING AV SKYDDSÅTGÄRDER OCH FÖRSIKTIGHETSMÅTT
- SK1 - PASSAGE FÖR SMÅ DJUR, TRUMMA SOM KONSTRUERAS SÅ ATT DEN INTE UTGÖR VÄNDRINGSHINSER

BEFINTLIGT

- KM 0+000 JÄRNVÄGSSPÅR, SPÄRMITT MED LÄNGDMÄTNING OCH HÖJDSÄTTNING (RÖK=RÄLSÖVERKANT)
- +0,00 VÄGBANEKANT
- 20 NIVÅKURVA MED ANGIVEN HÖJD

ÖVRIGA BETECKNINGAR

- LÄN/KOMMUNGRÄNS
- GEMENSAMHETSANLÄGGNING
- TRAKTGRÄNS
- FASTIGHETSGRÄNS
- FASTIGHETSBETECKNING
- 2:1-2 TRAKTNAMN
- SIGFRIDSBODA
- KM 0+000 BEFINTLIG JÄRNVÄG, SPÄRLÄGE JUSTERAS INOM BEFINTLIG JÄRNVÄGSFASTIGHET

VERKSAMHETER/ÅTGÄRDER SOM UNDANTAS FRÅN FÖRBUD ENLIGT MILJÖBALKEN

FÖRBUDEN MOT ÅTGÄRDER INOM STRANDSKYDDSMRÅDE (7:15 MB) GÄLLER INTE BYGGANDE AV JÄRNVÄG

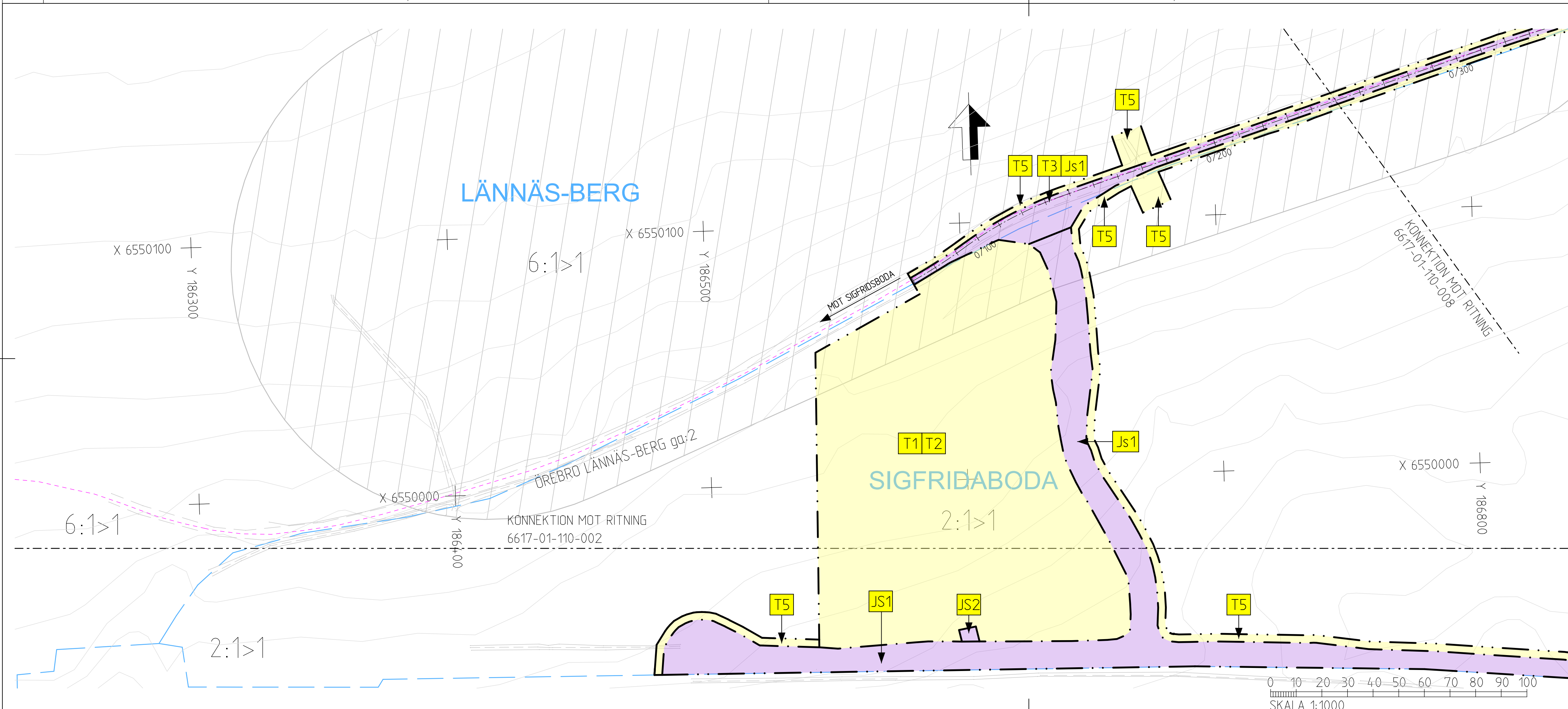
OMRÅDE SOM BERÖRS AV STRANDSKYDD

SKYLDIGHETEN ATT GÖRA ANMÄLAN FÖR SAMRÅD ENLIGT 12:6 MB GÄLLER INTE FÖR DE VERKSAMHETER OCH ÅTGÄRDER SOM BEHÖVS FÖR ATT BYGGA JÄRNVÄGEN/VÄGEN OCH SOM FASTSTÄLLS OCH INGÅR I JÄRNVÄGSMARK/VÄGOMRÅDE FÖR ALLMÄN VÄG ELLER OMRÅDE FÖR TILLFÄLLIG NYTTJANDERÄTT.

FASTIGHETSREDOVISNINGEN ÄR UPPTADERAD 2022-11-15

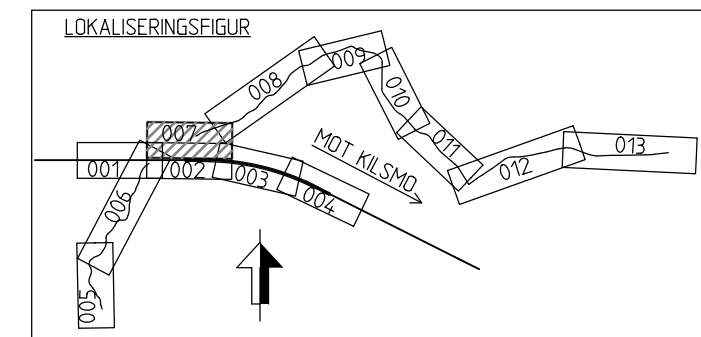
LOKALISERINGSSKISS

| TYP AV PLAN | | JÄRNVÄGSPLAN | |
|---------------------|---------------------|----------------------------|---------------------------|
| LEVERANTÖR | AVDELNING | VERSION | TEKNIKPRÅDE |
| TYRÉNS | JÄRNVÄG | LEVERANS/ÄNDRINGS-PM | BANUNDERBYGGNAD |
| TRAFIKVERKET | UPPDRAGSNUMMER | KONSTRUKTIONSNUMMER | GRANSKNINGSSTATUS / SYFTE |
| SKAPAD AV | 301708 | | GODKÄND |
| GRANSKAD AV | (HÖGSJÖ) - (KILSMO) | | HANDLINGSTYP |
| TYRÉNS/S JOHANSSON | PLANKARTA | | GRANSKNINGSHANDLING |
| GODKÄND AV | SKALA | FORMÅT | ANLÄGGNINGSTYP |
| TYRÉNS/ABT | 1:1000 | A3FFF | MÄRK |
| | DATUM | RITNINGSNUMMER FÖRVALTNING | KILOMETER-METER |
| | 2022-11-30 | | 000 +450 -001 +150 |
| | | | BANDEL |
| | | | 4.16 |
| | | | RITNINGSNUMMER PROJEKT |
| | | | 6617-01-110 |
| | | | BLAD |
| | | | 006 |
| | | | NÄSTA BLAD |
| | | | 007 |
| | | | ANDR. |
| | | | |



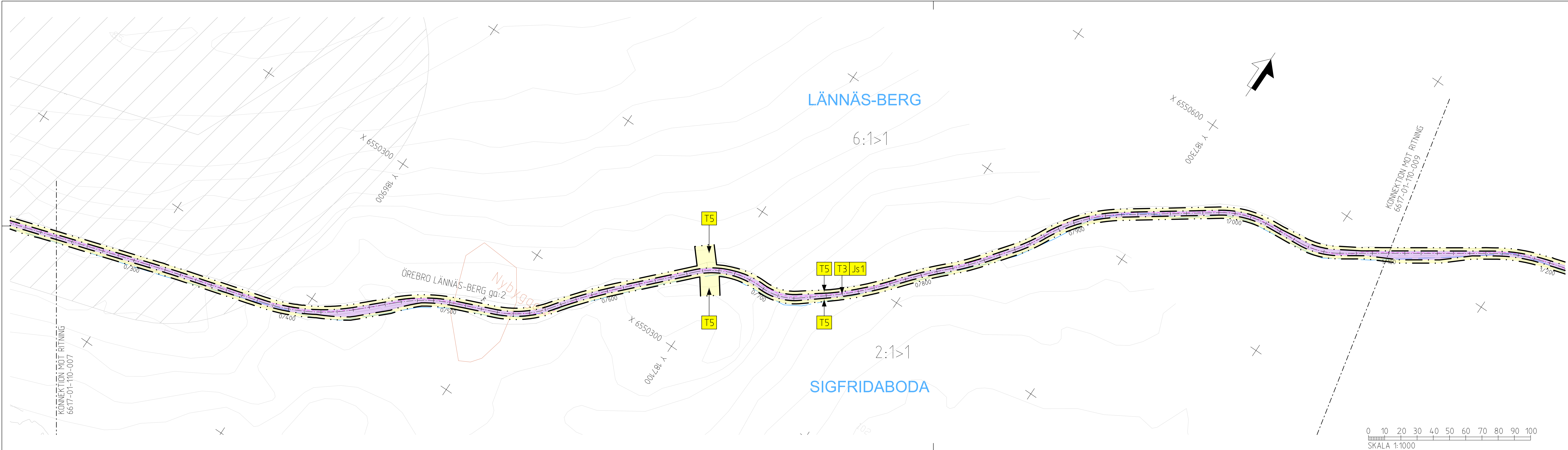
TECKENFÖRKLARING

- KOORDINATSYSTEM**
 SYSTEM I PLAN: SWEREF 99 15:00
 SYSTEM I HÖJD: RH 2000
- NY ANLÄGGNING**
- KM 0+000 NY JÄRNVÄG, SPÅRMITT, MED LÄNGDMÄTNINGSSTRECK OCH HÖJDSÄTTNING (RÖK-RÄLSÖVERKANT)
 - +0,00
 - NY VÄXEL
 - NY VÄG/JUSTERAD VÄG, VÄGBANEKANTER MED LÄNGDMÄTNINGSSTRECK
 - 0+000
 - NYTT STÄNGSEL
- MARKANSPRÅK**
- GRÄNS FÖR JÄRNVÄGSMARK/GRÄNS FÖR VÄGOMRÅDE
 - AVGRÄNSNING MELLAN OLIKA TYPER AV MARKANSPRÅK
- NY JÄRNVÄGSMARK**
- J MED ÅGANDERÄTT
- NY JÄRNVÄGSMARK MED SERVITUTSRÄTT**
- Js1 FÖR SERVICEVÄG
 - Js2 FÖR VATTENAVLEDNING, DIKE ELLER RÖR
- SKYDDSÅTGÄRDER OCH FÖRSIKTIGHETSMÅTT**
- MARKERING ELLER AVGRÄNSNING AV SKYDDSÅTGÄRDER OCH FÖRSIKTIGHETSMÅTT
 - SK1 - PASSAGE FÖR SMÅ DJUR, TRUMMA SOM KONSTRUERAS SÅ ATT DEN INTE UTGÖR VANDRINGSHINSR
- BEFINTLIGT**
- KM 0+000 JÄRNVÄGSSPÅR, SPÅRMITT MED LÄNGDMÄTNING OCH HÖJDSÄTTNING (RÖK-RÄLSÖVERKANT)
 - +0,00
 - VÄGBANEKANT
 - 20 NIVÅKURVA MED ANGIVEN HÖJD
- ÖVRIGA BETECKNINGAR**
- LÄN/KOMMUNGRÄNS
 - GEMENSAMHETSANLÄGGNING
 - TRAKTGRÄNS
 - FASTIGHETSGRÄNS
 - FASTIGHETSBETECKNING
 - 2:1-2 TRAKTNAMN
 - SIGFRIDSBODA TRAKTNAMN
 - KM 0+000 BEFINTLIG JÄRNVÄG, SPÅRLÄGE JUSTERAS INOM BEFINTLIG JÄRNVÄGSFASTIGHET
- VERKSAMHETER/ÅTGÄRDER SOM UNDANTAS FRÅN FÖRBUD ENLIGT MILJÖBALKEN**
- FÖRBUDEN MOT ÅTGÄRDER INOM STRANDSKYDDSOmrÅDE (7:15 MB) GÄLLER INTE BYGGANDE AV JÄRNVÄG
- OMRÅDE SOM BERÖRS AV STRANDSKYDD
- SKYLDIGHETEN ATT GÖRA ANMÄLAN FÖR SAMRÅD ENLIGT 12:6 MB GÄLLER INTE FÖR DE VERKSAMHETER OCH ÅTGÄRDER SOM BEHOVS FÖR ATT BYGGA JÄRNVÄGEN/VÄGEN OCH SOM FASTSTÄLLS OCH INGÅR I JÄRNVÄGSMARK/VÄGOMRÅDE FÖR ALLMÄN VÄG ELLER OMRÅDE FÖR TILLFÄLLIG NYTTJANDERÄTT.
- FASTIGHETSREDOVISNINGEN ÄR UPPTADERAD 2022-11-15



| TYP AV PLAN | | JÄRNVÄGSPLAN | |
|---------------------|---------------------|--------------------|--------------------------|
| LEVERANTÖR | AVDELNING | VERSION | LEVERANS/ÄNDRINGS-PM |
| TYRÉNS | JÄRNVÄG | | |
| | UPPDRAGSNUMMER | KONSTRUKTIONNUMMER | |
| | 301708 | | |
| TRAFIKVERKET | (HÖGSJÖ) - (KILSMO) | | TEKNIKOMRÅDE |
| | | | BANUNDERBYGGNAD |
| | | | GRÄNSKINGSSTATUS / SYFTE |
| | | | GODKÄND |
| | | | HANDLINGSTYP |
| | | | GRÄNSKNINGSHANDLING |
| | | | ANLÄGGNINGSTYP |
| | | | MARK |
| | | | KILOMETER-METER |
| | | | 000 +080 -000 +250 |
| | | | BANDEL |
| | | | 416 |
| | | | RITNINGNUMMER PROJEKT |
| | | | 6617-01-110 |
| | | | BLAD |
| | | | 007 |
| | | | NÄSTA BLAD |
| | | | 008 |
| | | | ANDR. |
| | | | |

Denna ritning är Trafikverkets egendom. Allt obehörigt begagnande av ritningen beivras enligt lag.
 TRAFIKVERKET



TECKENFÖRKLARING

- KOORDINATSYSTEM**
 SYSTEM 1 PLAN: SWEREF 99 15:00
 SYSTEM 1 HÖJD: RH 2000
- NY ANLÄGGNING**
- KM 0+000 NY JÄRNVÄG, SPÄRMITT, MED LÄNGDMÄTNINGSSTRECK OCH HÖJDSÄTTNING (RÖK=RÄLSÖVERKANT)
 - +0,00 NY VÄXEL
 - NY VÄG/JUSTERAD VÄG, VÄGBANEKANTER MED LÄNGDMÄTNINGSSTRECK
 - 0/000 NYTT STÄNGSEL
- MARKANSPRÅK**
- GRÄNS FÖR JÄRNVÄGSMARK/GRÄNS FÖR VÄGOMRÅDE
 - AVGRÄNSNING MELLAN OLIKA TYPER AV MARKANSPRÅK
- NY JÄRNVÄGSMARK**
- J MED ÄGANDERÄTT
- NY JÄRNVÄGSMARK MED SERVITUTSRÄTT**
- Js1 FÖR SERVICEVÄG
 - Js2 FÖR VATTENAVLEDNING, DIKE ELLER RÖR

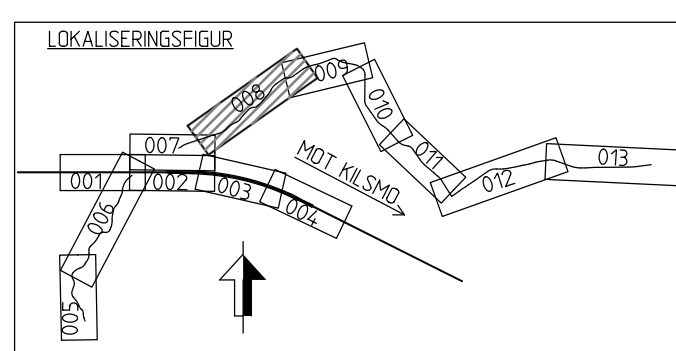
- TILLFÄLLIGA NYTTJANDERÄTTER GÄLLER FRÅN BYGGSTART TILL OCH MED 12 MÅNADER EFTER GODKÄND SLUTBESIKTNING**
- T1 FÖR ETABLERING
 - T2 FÖR UPPLAG
 - T3 FÖR ARBETS- OCH TRANSPORTVÄG, TILLGÄNGLIG FÖR ANNAN TRAFIK
 - T4 FÖR TILLFÄLLIGA TRAFIKANORDNINGAR
 - T5 FÖR ANLÄGGNINGSARBETEN
- SKYDDSÅTGÄRDER OCH FÖRSIKTIGHETSMÅTT**
- MÄRKNING ELLER AVGRÄNSNING AV SKYDDSÅTGÄRDER OCH FÖRSIKTIGHETSMÅTT
 - SKM1 - PASSAGE FÖR SMÅ DJUR, TRUMMA SOM KONSTRUERAS SÅ ATT DEN INTE UTGÖR VÄNDRINGSHINSER

- BEFINTLIGT**
- KM 0+000 JÄRNVÄGSSPÅR, SPÄRMITT MED LÄNGDMÄTNING OCH HÖJDSÄTTNING (RÖK=RÄLSÖVERKANT)
 - +0,00 VÄGBANEKANT
 - 20 NIVÅKURVA MED ANGIVEN HÖJD

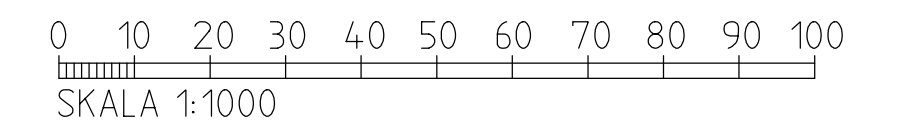
- ÖVRIGA BETECKNINGAR**
- LÄN/KOMMUNGRÄNS
 - GEMENSAMHETSANLÄGGNING
 - TRAKTGRÄNS
 - FASTIGHETSGRÄNS
 - FASTIGHETSBETECKNING
 - 2:1-2 TRAKTNAMN
 - SIGFRIDSBODA
 - KM 0+000 BEFINTLIG JÄRNVÄG, SPÄRLÄGE JUSTERAS INOM BEFINTLIG JÄRNVÄGSFASTIGHET

VERKSAMHETER/ÅTGÄRDER SOM UNDANTAS FRÅN FÖRBUD ENLIGT MILJÖBALKEN

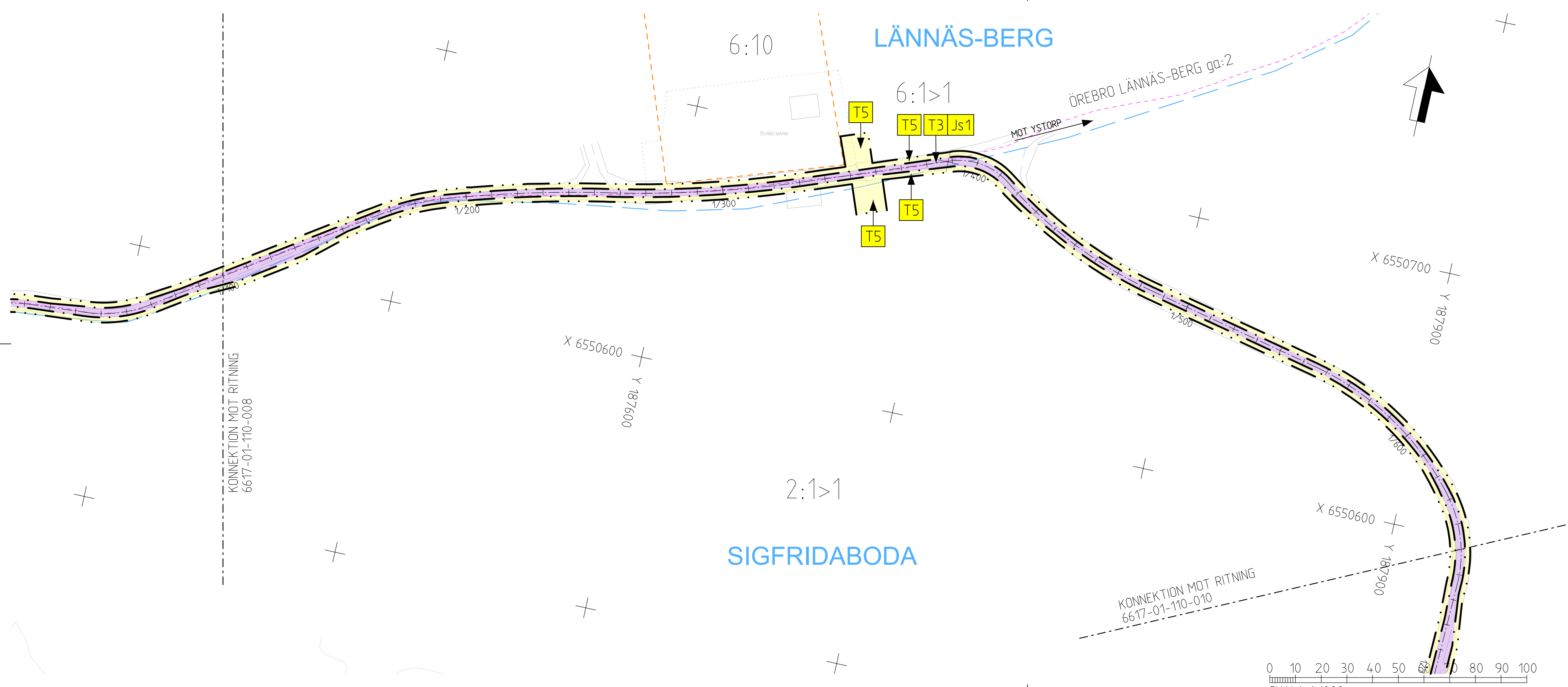
- FÖRBUDEN MOT ÅTGÄRDER INOM STRANDSKYDDSMRÅDE (7:15 MBI GÄLLER INTE BYGGANDE AV JÄRNVÄG)
- OMRÅDE SOM BERÖRS AV STRANDSKYDD
- SKYLDIGHETEN ATT GÖRA ANMÄLAN FÖR SAMRÅD ENLIGT 12:6 MB GÄLLER INTE FÖR DE VERKSAMHETER OCH ÅTGÄRDER SOM BEHÖVS FÖR ATT BYGGA JÄRNVÄGEN/VÄGEN OCH SOM FASTSTÄLLS OCH INGÅR I JÄRNVÄGSMARK/VÄGOMRÅDE FÖR ALLMÄN VÄG ELLER OMRÅDE FÖR TILLFÄLLIG NYTTJANDERÄTT.
- FASTIGHETSREDOVISNINGEN ÄR UPPTADERAD 2022-11-15



| TYRÉNS | | JÄRNVÄGSPLAN | | BANUNDERBYGGNAD | |
|-------------------|--------------------|--------------|----------------------|----------------------------|------------|
| LEVERANTÖR | AVDELNING | VERSION | LEVERANS/ÄNDRINGS-PM | TEKNIKOMRÅDE | |
| TYRÉNS | JÄRNVÄG | | | BANUNDERBYGGNAD | |
| | UPPDRAGSNUMMER | | KONSTRUKTIONSNUMMER | GRANSKNINGSSTATUS / SYFTE | |
| | 301708 | | | GODKÄND | |
| | | | | HANDLINGSTYP | |
| | | | | GRANSKNINGSHANDLING | |
| | | | | ANLÄGGNINGSTYP | |
| | | | | MÄRK | |
| | | | | KILOMETER-METER | |
| | | | | 000 +250 -001 +100 | BANDEL |
| | | | | | 4.16 |
| | | | | RITNINGSNUMMER PROJEKT | |
| | | | | 6617-01-110 | |
| SKAPAD AV | GRANSKAD AV | PLANKARTA | | | |
| TYRÉNS/M ERIKSSON | TYRÉNS/S JOHANSSON | | | | |
| GODKÄND AV | DATUM | SKALA | FORMÅT | RITNINGSNUMMER FÖRVALTNING | BLAD |
| TYRÉNS/ABT | 2022-11-30 | 1:1000 | A3FFF | | NÄSTA BLAD |
| | | | | | 008 |
| | | | | | 009 |
| | | | | | ANDR. |

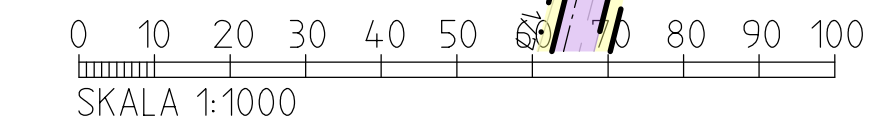
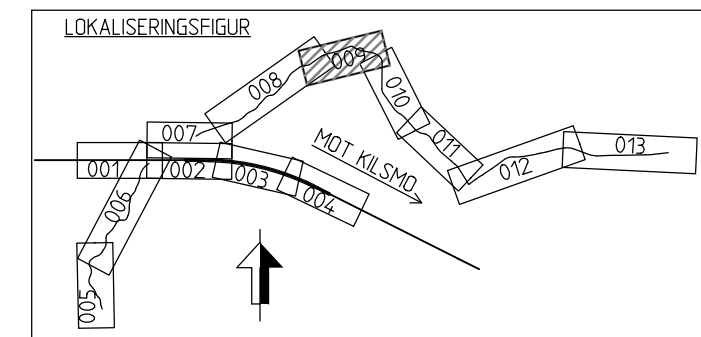


LÄNNÄS-BERG



TECKENFÖRKLARING

- KOORDINATSYSTEM**
 SYSTEM I PLAN: SWEREF 99 15:00
 SYSTEM I HÖJD: RH 2000
- NY ANLÄGGNING**
- KM 0+000 NY JÄRNVÄG, SPÅRMITT, MED LÄNGDMÄTNINGSSTRECK OCH HÖJDSÄTTNING (RÖK-RÄLSÖVERKANT)
 - NY VÄXEL
 - NY VÄG/JUSTERAD VÄG, VÄGBANEKANTER MED LÄNGDMÄTNINGSSTRECK
 - NYTT STÄNGSEL
- MARKANSPRÅK**
- GRÄNS FÖR JÄRNVÄGSMARK/GRÄNS FÖR VÄGOMRÅDE
 - AVGRÄNSNING MELLAN OLIKA TYPER AV MARKANSPRÅK
- NY JÄRNVÄGSMARK**
- J MED ÄGANDERÄTT
- NY JÄRNVÄGSMARK MED SERVITUTSRÄTT**
- Js1 FÖR SERVICEVÄG
 - Js2 FÖR VATTENAVLEDNING, DIKE ELLER RÖR
- TILLFÄLLIGA NYTTJANDERÄTTER GÄLLER FRÅN BYGGSTART TILL OCH MED 12 MÅNADER EFTER GODKÄND SLUTBESIKTNING**
- T1 FÖR ETABLERING
 - T2 FÖR UPPLAG
 - T3 FÖR ARBETS- OCH TRANSPORTVÄG, TILLGÄNGLIG FÖR ANNAN TRAFIK
 - T4 FÖR TILLFÄLLIGA TRAFKANORDNINGAR
 - T5 FÖR ANLÄGGNINGSARBETEN
- SKYDDSÅTGÄRDER OCH FÖRSIKTIGHETSMÅTT**
- MARKERING ELLER AVGRÄNSNING AV SKYDDSÅTGÄRDER OCH FÖRSIKTIGHETSMÅTT
 - SK1 - PASSAGE FÖR SMÅ DJUR, TRUMMA SOM KONSTRUERAS SÅ ATT DEN INTE UTGÖR VANDRINGSHINSER
- BEFINTLIGT**
- KM 0+000 JÄRNVÄGSSPÅR, SPÅRMITT MED LÄNGDMÄTNING OCH HÖJDSÄTTNING (RÖK-RÄLSÖVERKANT)
 - VÄGBANEKANT
 - NIVÅKURVA MED ANGIVEN HÖJD
- ÖVRIGA BETECKNINGAR**
- LÄN/KOMMUNGRÄNS
 - GEMENSAMHETSANLÄGGNING
 - TRAKTGRÄNS
 - FASTIGHETSGRÄNS
 - FASTIGHETSBETECKNING
 - TRAKTNAMN
 - BEFINTLIG JÄRNVÄG, SPÅRLÄGE JUSTERAS INOM BEFINTLIG JÄRNVÄGSFASTIGHET
- VERKSAMHETER/ÅTGÄRDER SOM UNDANTAS FRÅN FÖRBUD ENLIGT MILJÖBALKEN**
- FÖRBUDEN MOT ÅTGÄRDER INOM STRANDSKYDDSOmrÅDE (7:15 MB) GÄLLER INTE BYGGANDE AV JÄRNVÄG
- OMRÅDE SOM BERÖRS AV STRANDSKYDD
- SKYLDIGHETEN ATT GÖRA ANMÄLAN FÖR SAMRÅD ENLIGT 12:6 MB GÄLLER INTE FÖR DE VERKSAMHETER OCH ÅTGÄRDER SOM BEHOVS FÖR ATT BYGGA JÄRNVÄGEN/VÄGEN OCH SOM FASTSTÄLLS OCH INGÅR I JÄRNVÄGSMARK/VÄGOMRÅDE FÖR ALLMÄN VÄG ELLER OMRÅDE FÖR TILLFÄLLIG NYTTJANDERÄTT.
- FASTIGHETSREDOVISNINGEN ÄR UPPTADERAD 2022-11-15

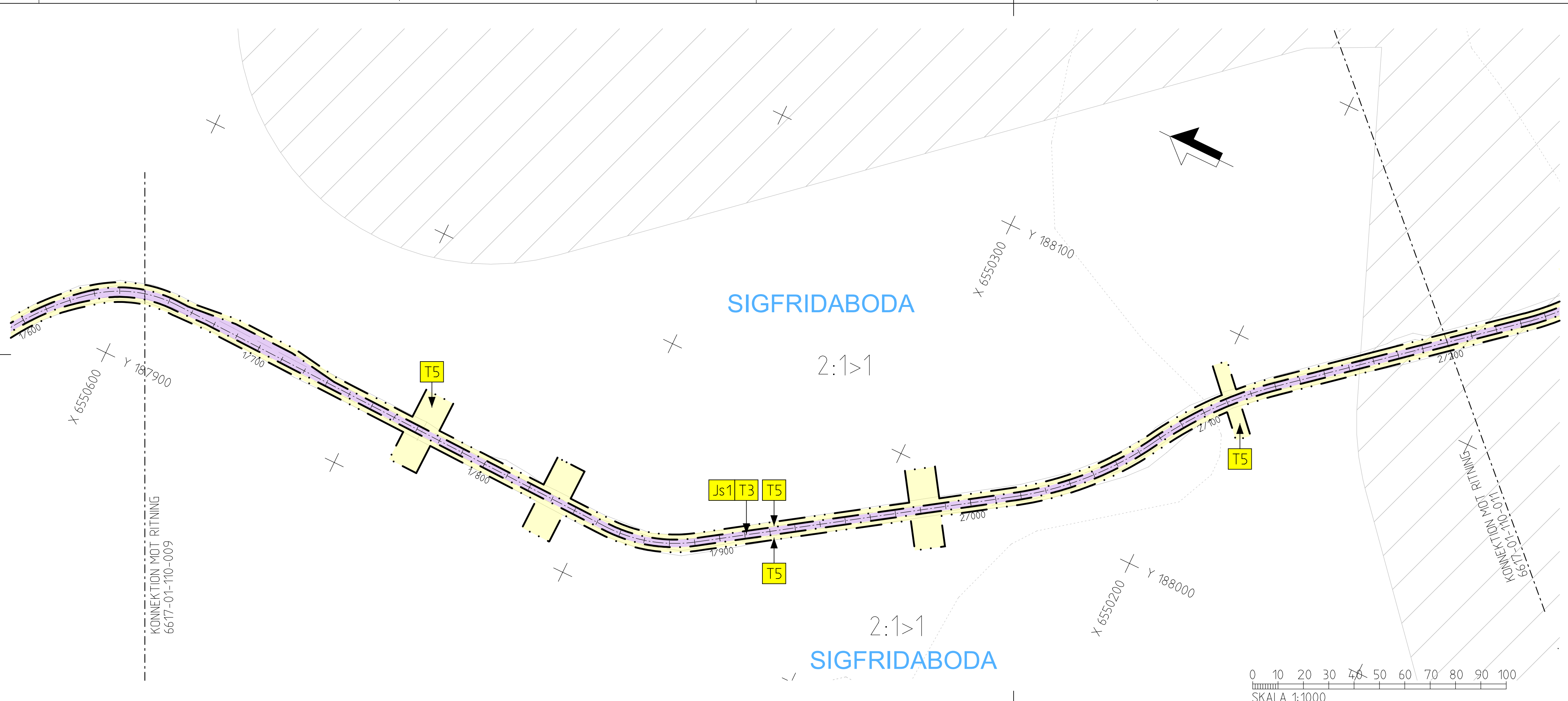


Denna ritning är Trafikverkets egendom. Allt obehörigt begagnande av ritningen beivras enligt lag. TRAFIKVERKET

KONNEKTION MOT RITNING 6617-01-110-008

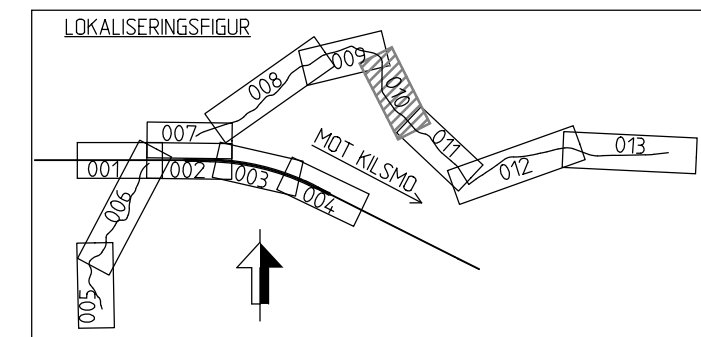
KONNEKTION MOT RITNING 6617-01-110-010

| TYP AV PLAN | | JÄRNVÄGSPLAN | |
|---------------------|---------------------|----------------------------|---------------------------|
| LEVERANTÖR | AVDELNING | VERSION | LEVERANS/ÄNDRINGS-PM |
| TYRÉNS | JÄRNVÄG | | |
| | UPPDRAGSNUMMER | KONSTRUKTIONSNUMMER | |
| | 301708 | | |
| TRAFIKVERKET | (HÖGSJÖ) - (KILSMO) | | TEKNIKOMRÅDE |
| | | | BANUNDERBYGGNAD |
| SKAPAD AV | GRANSKAD AV | PLANKARTA | GRANSKNINGSSTATUS / SYFTE |
| TYRÉNS/M ERIKSSON | TYRÉNS/S JOHANSSON | | GODKÄND |
| GRANSKAD AV | GODKÄND AV | SKALA | HANDLINGSTYP |
| TYRÉNS/S JOHANSSON | TYRÉNS/ABT | 1:1000 | GRANSKNINGSHANDLING |
| | DATUM | FORMAT | ANLÄGGNINGSTYP |
| | 2022-11-30 | A3FF | MARK |
| | | RITNINGSNUMMER FÖRVALTNING | KILOMETER-METER |
| | | | 001 +500 -001 +650 |
| | | BLAD | BANDEL |
| | | 009 | 416 |
| | | NÄSTA BLAD | RITNINGSNUMMER PROJEKT |
| | | 010 | 6617-01-110 |
| | | ANDR. | BLAD |
| | | | 009 |



TECKENFÖRKLARING

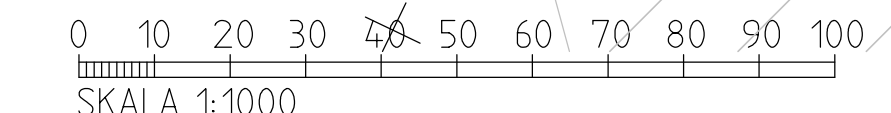
- KOORDINATSYSTEM**
 SYSTEM I PLAN: SWEREF 99 15:00
 SYSTEM I HÖJD: RH 2000
- NY ANLÄGGNING**
- KM 0+000 NY JÄRNVÄG, SPÅRMITT, MED LÄNGDMÄTNINGSSTRECK OCH HÖJDSÄTTNING (RÖK-RÄLSÖVERKANT)
 - NY VÄXEL
 - NY VÄG/JUSTERAD VÄG, VÄGBANEKANTER MED LÄNGDMÄTNINGSSTRECK
 - NYTT STÄNGSEL
- MARKANSPRÅK**
- GRÄNS FÖR JÄRNVÄGSMARK/GRÄNS FÖR VÄGOMRÅDE
 - AVGRÄNSNING MELLAN OLIKA TYPER AV MARKANSPRÅK
- NY JÄRNVÄGSMARK**
- J MED ÄGANDERÄTT
- NY JÄRNVÄGSMARK MED SERVITUTSRÄTT**
- Js1 FÖR SERVICEVÄG
 - Js2 FÖR VATTENAVLEDNING, DIKE ELLER RÖR
- BEFINTLIGT**
- KM 0+000 JÄRNVÄGSSPÅR, SPÅRMITT MED LÄNGDMÄTNING OCH HÖJDSÄTTNING (RÖK-RÄLSÖVERKANT)
 - VÄGBANEKANT
 - NIVÅKURVA MED ANGIVEN HÖJD
- ÖVRIGA BETECKNINGAR**
- LÄN/KOMMUNGRÄNS
 - GEMENSAMHETSANLÄGGNING
 - TRAKTGRÄNS
 - FASTIGHETSGRÄNS
 - FASTIGHETSBECKENING
 - TRAKTNAMN
 - BEFINTLIG JÄRNVÄG, SPÅRLÄGE JUSTERAS INOM BEFINTLIG JÄRNVÄGSFASTIGHET
- VERKSAMHETER/ÅTGÄRDER SOM UNDANTAS FRÅN FÖRBUD ENLIGT MILJÖBALKEN**
- FÖRBUDEN MOT ÅTGÄRDER INOM STRANDSKYDDSOmrÅDE (7:15 MB) GÄLLER INTE BYGGANDE AV JÄRNVÄG
- OMRÅDE SOM BERÖRS AV STRANDSKYDD
- SKYLDIGHETEN ATT GÖRA ANMÄLAN FÖR SAMRÅD ENLIGT 12:6 MB GÄLLER INTE FÖR DE VERKSAMHETER OCH ÅTGÄRDER SOM BEHOVS FÖR ATT BYGGA JÄRNVÄGEN/VÄGEN OCH SOM FASTSTÄLLS OCH INGÅR I JÄRNVÄGSMARK/VÄGOMRÅDE FÖR ALLMÄN VÄG ELLER OMRÅDE FÖR TILLFÄLLIG NYTTJANDERÄTT.
- FASTIGHETSREDOVISNINGEN ÄR UPPTADERAD 2022-11-15

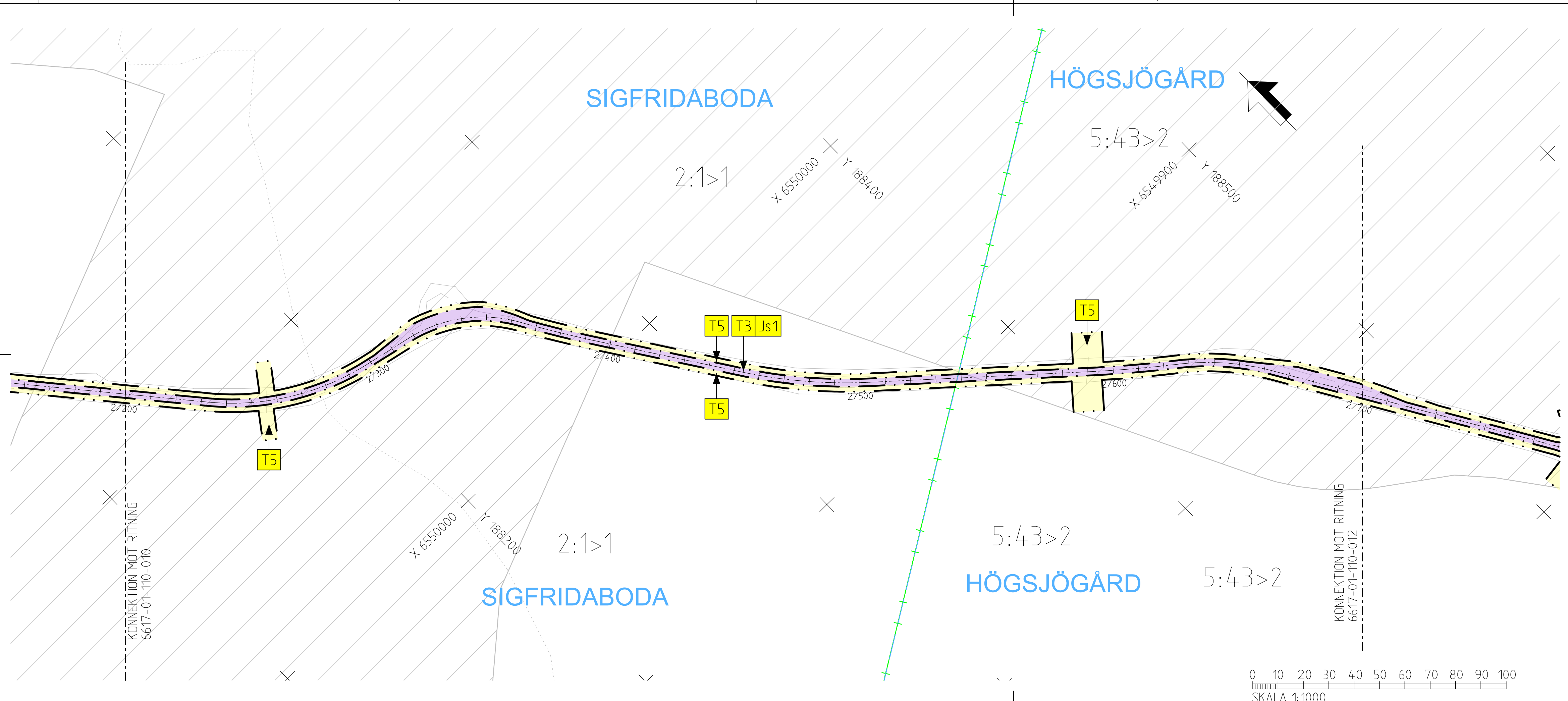


Denna ritning är Trafikverkets egendom. Allt obehörigt begagnande av ritningen beivras enligt lag.
 TRAFIKVERKET

KONNEKTION MOT RITNING
 6617-01-110-009

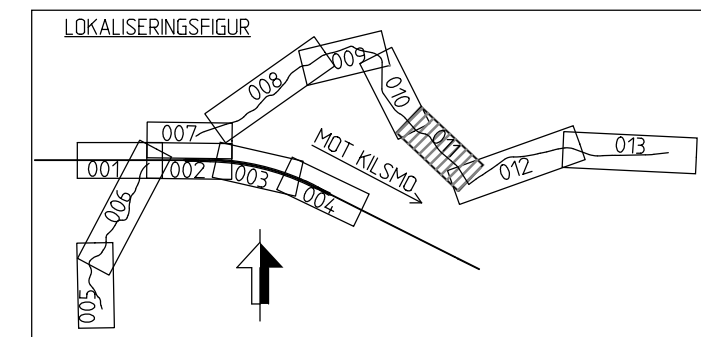
| TYP AV PLAN | | JÄRNVÄGSPLAN | |
|---------------------|---------------------|--------------------|---------------------------|
| LEVERANTÖR | AVDELNING | VERSION | LEVERANS/ÄNDRINGS-PM |
| TYRÉNS | JÄRNVÄG | | |
| | UPPDRAGSNUMMER | KONSTRUKTIONNUMMER | |
| | 301708 | | |
| TRAFIKVERKET | (HÖGSJÖ) - (KILSMO) | | TEKNIKOMRÅDE |
| | | | BANUNDERBYGGNAD |
| | | | GRANSKNINGSSTATUS / SYFTE |
| | | | GODKÄND |
| | | | HANDLINGSTYP |
| | | | GRANSKNINGSHANDLING |
| | | | ANLÄGGNINGSTYP |
| | | | MARK |
| | | | KILOMETER-METER |
| | | | 001 +650 -002 +200 |
| | | | BANDEL |
| | | | 416 |
| | | | RITNINGNUMMER PROJEKT |
| | | | 6617-01-110 |
| | | | BLAD |
| | | | 010 |
| | | | NÄSTA BLAD |
| | | | 011 |
| | | | ANDR. |
| | | | |





TECKENFÖRKLARING

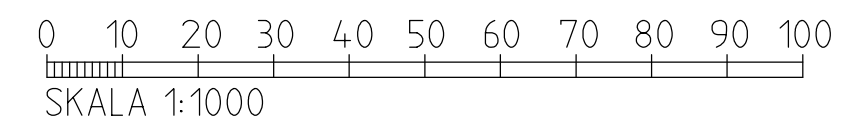
- KOORDINATSYSTEM**
 SYSTEM I PLAN: SWREF 99 15:00
 SYSTEM I HÖJD: RH 2000
- NY ANLÄGGNING**
- KM 0+000 NY JÄRNVÄG, SPÄRMITT, MED LÄNGDMÄTNINGSSTRECK OCH HÖJDSÄTTNING (RÖK-RÄLSÖVERKANT)
 - +0,00
 - NY VÄXEL
 - NY VÄG/JUSTERAD VÄG, VÄGBANEKANTER MED LÄNGDMÄTNINGSSTRECK
 - 0/000
 - NYTT STÄNGSEL
- MARKANSPRÅK**
- GRÄNS FÖR JÄRNVÄGSMARK/GRÄNS FÖR VÄGOMRÅDE
 - AVGRÄNSNING MELLAN OLIKA TYPER AV MARKANSPRÅK
- NY JÄRNVÄGSMARK**
- J MED ÄGANDERÄTT
- NY JÄRNVÄGSMARK MED SERVITUTSRÄTT**
- Js1 FÖR SERVICEVÄG
 - Js2 FÖR VATTENAVLEDNING, DIKE ELLER RÖR
- SKYDDSÅTGÄRDER OCH FÖRSIKTIGHETSMÅTT**
- MARKERING ELLER AVGRÄNSNING AV SKYDDSÅTGÄRDER OCH FÖRSIKTIGHETSMÅTT
 - SK1 - PASSAGE FÖR SMÅ DJUR, TRUMMA SOM KONSTRUERAS SÅ ATT DEN INTE UTGÖR VANDRINGSHINSER
- BEFINTLIGT**
- KM 0+000 JÄRNVÄGSSPÅR, SPÄRMITT MED LÄNGDMÄTNING OCH HÖJDSÄTTNING (RÖK-RÄLSÖVERKANT)
 - +0,00
 - VÄGBANEKANT
 - 20 NIVÅKURVA MED ANGIVEN HÖJD
- ÖVRIGA BETECKNINGAR**
- LÄN/KOMMUNGRÄNS
 - GEMENSAMHETSANLÄGGNING
 - TRAKTGRÄNS
 - FASTIGHETSGRÄNS
 - FASTIGHETSBETECKNING
 - 2:1-2
 - SIGFRIDSBODA TRAKTNAMN
 - KM 0+000 BEFINTLIG JÄRNVÄG, SPÄRLÄGE JUSTERAS INOM BEFINTLIG JÄRNVÄGSFASTIGHET
- VERKSAMHETER/ÅTGÄRDER SOM UNDANTAS FRÅN FÖRBUD ENLIGT MILJÖBALKEN**
- FÖRBUDEN MOT ÅTGÄRDER INOM STRANDSKYDDSOmrÅDE (7:15 MB) GÄLLER INTE BYGGANDE AV JÄRNVÄG
- OMRÅDE SOM BERÖRS AV STRANDSKYDD
- SKYLDIGHETEN ATT GÖRA ANMÄLAN FÖR SAMRÅD ENLIGT 12:6 MB GÄLLER INTE FÖR DE VERKSAMHETER OCH ÅTGÄRDER SOM BEHOVS FÖR ATT BYGGA JÄRNVÄGEN/VÄGEN OCH SOM FASTSTÄLLS OCH INGÅR I JÄRNVÄGSMARK/VÄGOMRÅDE FÖR ALLMÄN VÄG ELLER OMRÅDE FÖR TILLFÄLLIG NYTTJANDERÄTT.
- FASTIGHETSREDOVISNINGEN ÄR UPPTADERAD 2022-11-15



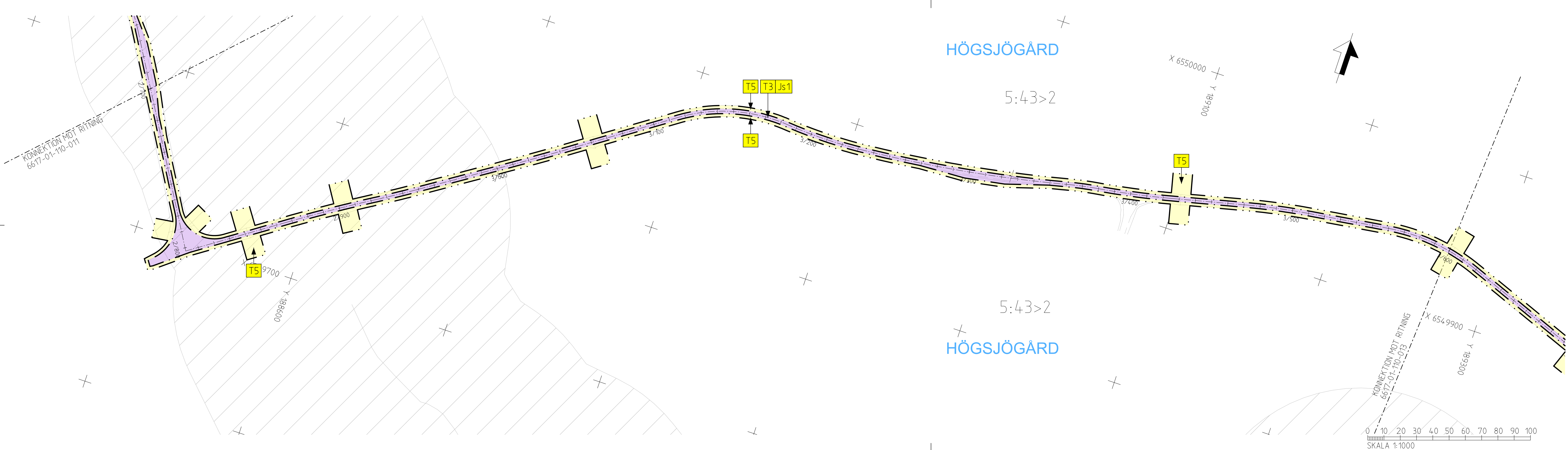
Denna ritning är Trafikverkets egendom. Allt obehörigt begagnande av ritningen beivras enligt Lag. TRAFIKVERKET

KONNEKTION MOT RITNING 6617-01-110-010

KONNEKTION MOT RITNING 6617-01-110-012



| | | | |
|---------------------|---------------------|---------------------|----------------------------|
| TYP AV PLAN | | JÄRNVÄGSPLAN | |
| LEVERANTÖR | AVDELNING | VERSION | LEVERANS/ÄNDRINGS-PM |
| TYRÉNS | JÄRNVÄG | | |
| | UPPDRAGSNUMMER | KONSTRUKTIONSNUMMER | |
| | 301708 | | |
| TRAFIKVERKET | (HÖGSJÖ) - (KILSMO) | | |
| SKAPAD AV | GRANSKAD AV | PLANKARTA | |
| TYRÉNS/M ERIKSSON | TYRÉNS/S JOHANSSON | | |
| GRANSKAD AV | DATUM | SKALA | FORMAT |
| TYRÉNS/ABT | 2022-11-30 | 1:1000 | A3FF |
| | | | RITNINGSNUMMER FÖRVALTNING |
| | | | BLAD |
| | | | 011 |
| | | | NÄSTA BLAD |
| | | | 012 |
| | | | ANDR. |
| | | | |



TECKENFÖRKLARING

KOORDINATSYSTEM
 SYSTEM 1 PLAN: SWEREF 99 15:00
 SYSTEM 1 HÖJD: RH 2000

NY ANLÄGGNING

- KM 0+000 NY JÄRNVÄG, SPÅRMITT, MED LÄNGDMÄTNINGSSTRECK OCH HÖJDSÄTTNING (RÖK=RÄLSÖVERKANT)
- +0,00 NY VÄXEL
- 0/000 NY VÄG/JUSTERAD VÄG, VÄGBANEKANTER MED LÄNGDMÄTNINGSSTRECK
- NYTT STÄNGSEL

MARKANSPRÅK

- GRÄNS FÖR JÄRNVÄGSMARK/GRÄNS FÖR VÄGOMRÅDE
- AVGRÄNSNING MELLAN OLIKA TYPER AV MARKANSPRÅK

NY JÄRNVÄGSMARK

- J MED ÄGANDERÄTT

NY JÄRNVÄGSMARK MED SERVITUTSRÄTT

- Js1 FÖR SERVICEVÄG
- Js2 FÖR VATTENAVLEDNING, DIKE ELLER RÖR

TILLFÄLLIGA NYTTJANDERÄTTER GÄLLER FRÅN BYGGSTART TILL OCH MED 12 MÅNADER EFTER GODKÄND SLUTBESIKTNING

- T1 FÖR ETABLERING
- T2 FÖR UPPLAG
- T3 FÖR ARBETS- OCH TRANSPORTVÄG, TILLGÄNGLIG FÖR ANNAN TRAFIK
- T4 FÖR TILLFÄLLIGA TRAFIKANÖRNINGAR
- T5 FÖR ANLÄGGNINGSARBETEN

SKYDDSÅTGÄRDER OCH FÖRSIKTIGHETSMÅTT

- MÄRKNING ELLER AVGRÄNSNING AV SKYDDSÅTGÄRDER OCH FÖRSIKTIGHETSMÅTT
- SKYDDSÅTGÄRDER OCH FÖRSIKTIGHETSMÅTT
- SK1 - PASSAGE FÖR SMÅ DJUR, TRUMMA SOM KONSTRUERAS SÅ ATT DEN INTE UTGÖR VÄNDRINGSHINSER

BEFINTLIGT

- KM 0+000 JÄRNVÄGSSPÅR, SPÅRMITT MED LÄNGDMÄTNING OCH HÖJDSÄTTNING (RÖK=RÄLSÖVERKANT)
- +0,00
- VÄGBANEKANT
- 20 NIVÅKURVA MED ANGIVEN HÖJD

ÖVRIGA BETECKNINGAR

- LÄN/KOMMUNGRÄNS
- GEMENSAMHETSANLÄGGNING
- TRAKTGRÄNS
- FASTIGHETSGRÄNS
- FASTIGHETSBECKNING
- 2:1-2
- SIGFRIDSBODA TRAKTNAMN
- KM 0+000 BEFINTLIG JÄRNVÄG, SPÅRLÄGE JUSTERAS INOM BEFINTLIG JÄRNVÄGSFASTIGHET

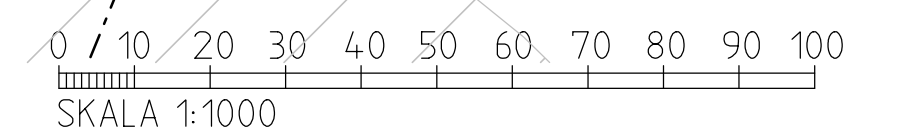
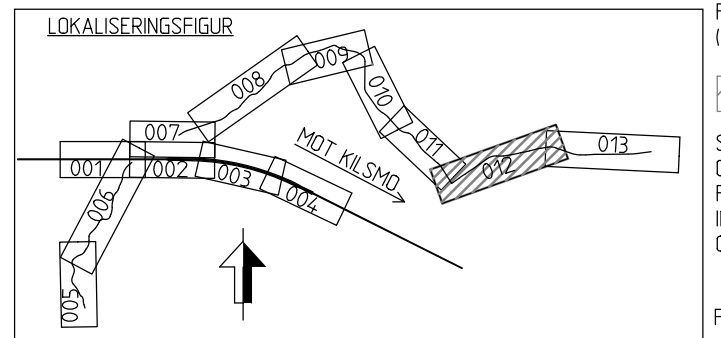
VERKSAMHETER/ÅTGÄRDER SOM UNDANTAS FRÅN FÖRBUD ENLIGT MILJÖBALKEN

FÖRBUDEN MOT ÅTGÄRDER INOM STRANDSKYDDSMRÅDE (7:15 MB) GÄLLER INTE BYGGANDE AV JÄRNVÄG

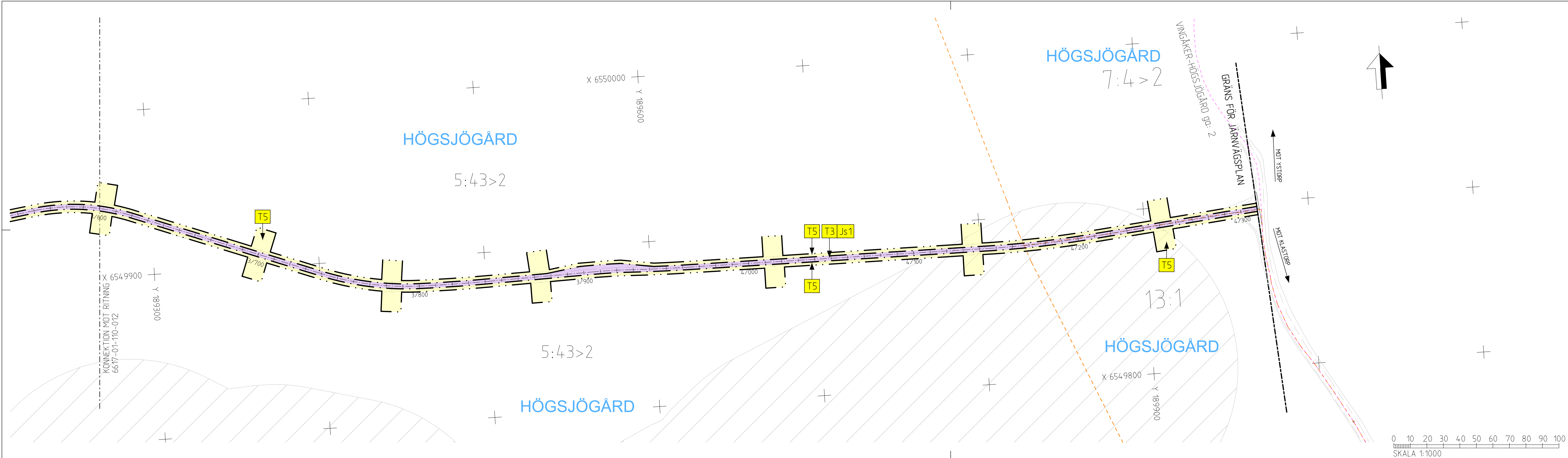
OMRÅDE SOM BERÖRS AV STRANDSKYDD

SKYDDIGHETEN ATT GÖRA ANMÄLAN FÖR SAMRÅD ENLIGT 12:6 MB GÄLLER INTE FÖR DE VERKSAMHETER OCH ÅTGÄRDER SOM BEHÖVS FÖR ATT BYGGA JÄRNVÄGEN/VÄGEN OCH SOM FASTSTÄLLS OCH INGÅR I JÄRNVÄGSMARK/VÄGOMRÅDE FÖR ALLMÄN VÄG ELLER OMRÅDE FÖR TILLFÄLLIG NYTTJANDERÄTT.

FASTIGHETSREDOVISNINGEN ÄR UPPTADERAD 2022-11-15



| TYP AV PLAN | | JÄRNVÄGSPLAN | |
|---------------------|----------------|----------------------|--------------------------|
| LEVERANTÖR | AVDELNING | VERSION | TEKNIKOMRÅDE |
| TYRÉNS | JÄRNVÄG | LEVERANS/ÄNDRINGS-PM | BANUNDERBYGGNAD |
| TRAFIKVERKET | UPPDRAGSNUMMER | KONSTRUKTIONSNUMMER | GRÄNSKINGSSTATUS / SYFTE |
| SKAPAD AV | 301708 | | GODKÄND |
| GRANSKAD AV | | | HANDLINGSTYP |
| TYRÉNS/S JOHANSSON | | | GRÄNSKINGSHANDLING |
| GODKÄND AV | PLANKARTA | | ANLÄGGNINGSTYP |
| TYRÉNS/ABT | | | MÄRK |
| | | | KILOMETER-METER |
| | | | 002 +600 -003 +600 |
| | | | 4.16 |
| | | | BANDEL |
| | | | 6617-01-110 |
| | | | RITNINGSNUMMER PROJEKT |
| | | | 6617-01-110 |
| | | | BLAD |
| | | | 012 |
| | | | NÄSTA BLAD |
| | | | 013 |
| | | | ANDR. |
| | | | |



TECKENFÖRKLARING

KOORDINATSYSTEM
 SYSTEM 1 PLAN: SWEREF 99 15:00
 SYSTEM 1 HÖJD: RH 2000

NY ANLÄGGNING

- KM 0+000 NY JÄRNVÄG, SPÅRMITT, MED LÄNGDMÄTNINGSSTRECK OCH HÖJDSÄTTNING (RÖK=RÄLSÖVERKANT)
- +0,00 NY VÄXEL
- 0/000 NY VÄG/JUSTERAD VÄG, VÄGBANEKANTER MED LÄNGDMÄTNINGSSTRECK
- NYTT STÄNGSEL

MARKANSPRÅK

- GRÄNS FÖR JÄRNVÄGSMARK/GRÄNS FÖR VÄGOMRÅDE
- AVGRÄNSNING MELLAN OLIKA TYPER AV MARKANSPRÅK

NY JÄRNVÄGSMARK

- J MED ÄGANDERÄTT

NY JÄRNVÄGSMARK MED SERVITUTSRÄTT

- Js1 FÖR SERVICEVÄG
- Js2 FÖR VATTENAVLEDNING, DIKE ELLER RÖR

TILLFÄLLIGA NYTTJANDERÄTTER GÄLLER FRÅN BYGGSTART TILL OCH MED 12 MÅNADER EFTER GODKÄND SLUTBESIKTNING

- T1 FÖR ETABLERING
- T2 FÖR UPPLAG
- T3 FÖR ARBETS- OCH TRANSPORTVÄG, TILLGÄNGLIG FÖR ANNAN TRAFIK
- T4 FÖR TILLFÄLLIGA TRAFIKANÖRNINGAR
- T5 FÖR ANLÄGGNINGSARBETEN

SKYDDSÅTGÄRDER OCH FÖRSIKTIGHETSÅTÅTT

- MARKERING ELLER AVGRÄNSNING AV SKYDDSÅTGÄRDER OCH FÖRSIKTIGHETSÅTÅTT
- SK1 - PASSAGE FÖR SMÅ DJUR, TRUMMA SOM KONSTRUERAS SÅ ATT DEN INTE UTGÖR VÄNDRINGSHINSER

BEFINTLIGT

- KM 0+000 JÄRNVÄGSSPÅR, SPÅRMITT MED LÄNGDMÄTNING OCH HÖJDSÄTTNING (RÖK=RÄLSÖVERKANT)
- +0,00
- VÄGBANEKANT
- 20 NIVÅKURVA MED ANGIVEN HÖJD

ÖVRIGA BETECKNINGAR

- LÄN/KOMMUNGRÄNS
- GEMENSAMHETSANLÄGGNING
- TRAKTGRÄNS
- FASTIGHETSGRÄNS
- FASTIGHETSBECKNING
- 2:1-2 TRAKTNAMN
- SIGFRIDSBODA TRAKTNAMN
- KM 0+000 BEFINTLIG JÄRNVÄG, SPÅRLÄGE JUSTERAS INOM BEFINTLIG JÄRNVÄGSFASTIGHET

VERKSAMHETER/ÅTGÄRDER SOM UNDANTAS FRÅN FÖRBUD ENLIGT MILJÖBALKEN

FÖRBUDEN MOT ÅTGÄRDER INOM STRANDSKYDDSDOMRÅDE (7:15 MB) GÄLLER INTE BYGGANDE AV JÄRNVÄG

OMRÅDE SOM BERÖRS AV STRANDSKYDD

SKYLDIGHETEN ATT GÖRA ANMÄLAN FÖR SAMRÅD ENLIGT 12:6 MB GÄLLER INTE FÖR DE VERKSAMHETER OCH ÅTGÄRDER SOM BEHOVS FÖR ATT BYGGA JÄRNVÄGEN/VÄGEN OCH SOM FASTSTÄLLS OCH INGÅR I JÄRNVÄGSMARK/VÄGOMRÅDE FÖR ALLMÄN VÄG ELLER OMRÅDE FÖR TILLFÄLLIG NYTTJANDERÄTT.

FASTIGHETSREDOVISNINGEN ÄR UPPTADERAD 2022-11-15

LOKALISERINGSSKISS

| TYP AV PLAN | | JÄRNVÄGSPLAN | |
|--------------------|--------------------|---------------------------|---------------------------|
| LEVERANTÖR | AVDELNING | VERSION | TEKNIKOMRÅDE |
| TYRÉNS | JÄRNVÄG | LEVERANS/ÄNDRINGS-PM | BANUNDERBYGGNAD |
| UPPDRAGSNUMMER | KONSTRUKTIONNUMMER | GRANSKNINGSSTATUS / SYFTE | GODKÄND |
| 301708 | | (HÖGSJÖ) - (KILSMO) | |
| SKAPAD AV | GRANSKAD AV | HANDLINGSTYP | ANLÄGGNINGSTYP |
| TYRÉNS/M ERIKSSON | TYRÉNS/S JOHANSSON | FASTSTÄLLESEHANDLING | MARK |
| GRANSKAD AV | GODKÄND AV | KILOMETER-METER | BANDEL |
| TYRÉNS/S JOHANSSON | TYRÉNS/ABT | 003 +600 -004 +310 | 4.16 |
| | | RITNINGNUMMER PROJEKT | |
| | | 6617-01-110 | |
| | | PLANKARTA | |
| | | 1:1000 | |
| | | FORMAT | RITNINGNUMMER FÖRVALTNING |
| | | A3FFF | BLAD |
| | | | NÄSTA BLAD |
| | | | ANDR. |
| | | | 013 |
| | | | - |
| | | | - |

