

GRANBERGET

Getryggen

FAUNABRO

T2

T1











T2

1:5

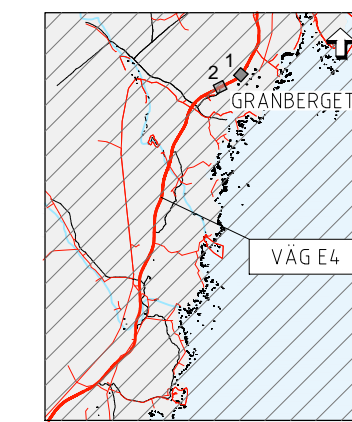
GRANBERGET

1:16

TECKENFÖRKLARING

-  VILTSTÄNGSEL
 -  NYTT VILTSTÄNGSEL. VÄGOMRÅDE OMFATTAR 1M PÅ VARDERA SIDA OM STÄNGSEL.
 -  NYTT VÄGRÄCKE
 -  KULTURMILJÖVÄRDE
 -  FAUNAPASSAGE
- BEFINTLIGT**
-  1:1 FASTIGHETSBETECKNING
 -  FASTIGHETSGRÄNS
 -  TRAKTGRÄNS
- MARKANSPRÅK**
-  GRÄNS FÖR VÄGOMRÅDE
 -  AVGRÄNSNING MELLAN OLIKA TYPER AV MARKANSPRÅK
- T1** TILLFÄLLIG NYTTJANDERÄTT FÖR OMRÅDE FÖR UPPLAG/ETABLERINGSYTA. GÄLLER FRÅN BYGGSTART TILL TRE MÅNADER EFTER GODKÄND SLUTBESIKTNING
- T2** TILLFÄLLIG NYTTJANDERÄTT FÖR BYGGTRAFIK OCH OMLEDNING. GÄLLER FRÅN BYGGSTART TILL TRE MÅNADER EFTER GODKÄND SLUTBESIKTNING

BLADINDELNING:



SKALA 1:1000 0 25 50 m

ANMÄRKNINGAR

KOORDINATSYSTEM: SWEREF 99 20 15
HÖJDSYSTEM: RH 2000

TYP AV PLAN		VÄGPLAN	
GRANSKNINGSSTATUS/SYFTE		FÖR GRANSKNING	
HANDLINGSTYP		GRANSKNINGSHANDLING	
DATUM	2021-01-15	LEVERANS / ÄNDRINGS-PM	
OBJEKT	FAUNAPASSAGER STORA DÄGGDJUR E4 VÄSTERBOTTEN		
DELOMRÅDE / BÄNDEL	GRANBERGET		
ANLÄGGNINGEN	FAUNAPASSAGE 1		
OBJEKTNUMMER / KM	165949	KONSTRUKTIONNUMMER	
BESTÄLLARE	 TRAFIKVERKET	LEVERANTÖR	 saitec engineering
SKAPAD AV	ANA GARCÍA	UPPRAGSNUMMER	P1530
GODKÄND AV	N. ARNESKANS	ÄNDELNING	
RITNINGSTYP	PLANRITNING		
TEKNIKOMRÅDE / INNEHÅLL	T VÄGUTFORMNING OCH TRAFIK		
BESKRIVNING	ILLUSTRATIONSKARTA FAUNABRO GRANBERGET KM 3/763		
SKALA	1:1000	FORMAT	A1
RITNINGSNUMMER	1 41 T 02 01	BLAD	NÄSTA BLAD BET