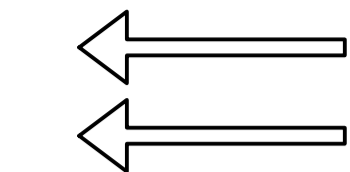

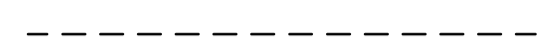


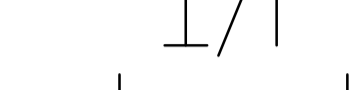

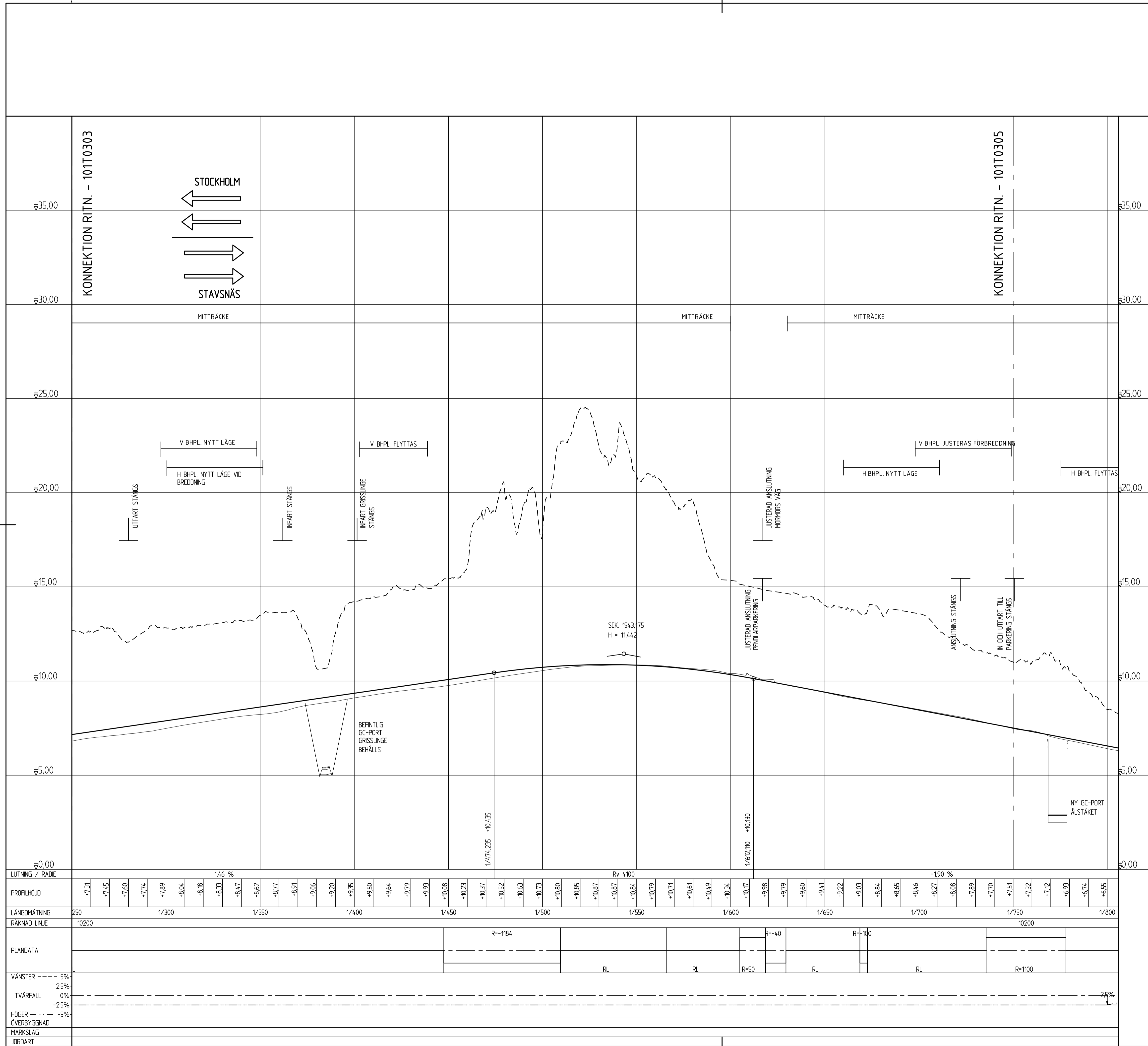


FÖRKLARINGAR:

-  KÖRFÄLT SINDELNING
-  FÄRDIGVÄG
-  BEF. TERRÄNGPROFIL I VÄGLINJE
-  BEF. TERRÄNGPROFIL 15 METER VÄNSTER OM VÄGLINJE
-  BEF. TERRÄNGPROFIL 15 METER HÖGER OM VÄGLINJE
-  ANSLUTNING V/H
-  ÅTGÄRDER



PLANSYSTEM SWEREF 99 18 00  
HÖJDSYSTEM RH 2000

LEDNINGSÄGARNAS RITNINGAR GÄLLER FÖR BYGGNATION, DOCK MÅSTE SAMORDNINGSRITNINGARNA VARA ÖVERORDNADE RESP. LEDNINGSÄGARES EGNA RITNINGAR GÄLLANDE PLACERING I PLAN OCH SEKTION

TYP AV PLAN		<b>VÄGPLAN</b>	
GRANSKNINGSSTATUS / SYFTE			
HANDLINGSTYP		<b>SAMRÅDSHANDLING</b>	
DATUM	2018-06-07	LEVERANS / ÄNDRINGS-PM	
OBJEKT	<b>VÄG 222 MÖLNVIK-ÄLSTÄKET</b>		
DELOMRÅDE / BANDEL	<b>1 MÖLNVIK-ÄLSTÄKET</b>		
ANLÄGGNINGSDI	<b>01 VÄG 222 MÖLNVIK-ÄLSTÄKET</b>		
OBJEKTNUMMER / KM	107266	KONSTRUKTIONSNUMMER	
BESTÄLLARE	<b>TRAFIKVERKET</b>	LEVERANTÖR	<b>ÄF INFRASTRUCTURE</b>
SKAPAD AV	<b>E. S. PERSSON</b>	UPPDRAGSNUMMER	<b>707694</b>
GODKÄND AV	<b>L. ÅHLÉN</b>	AVDELNING	<b>VÄSTERÅS</b>
RITNINGSTYP	<b>PROFIL</b>		
TEKNIKOMRÅDE / INNEHÅLL	<b>T. VÄGUTFORMNING OCH TRAFIK</b>		
BESKRIVNING	<b>VÄG 222 KM 1/250 - 1/750</b>		
SKALA	H 1:1000 L 1:100	FORMAT	<b>A1</b>
RITNINGSNUMMER	101T0304	BLAD	<b>04</b>
		NÄSTA BLAD	<b>05</b>
		BET	

PERSOON EMELIE S  
101T0304.DWG  
RITNINGAR  
MÖLNVIK-ÄLSTÄKET - 59459-12  
UTREDNINGSGEODE FÖR VÄG 222 MÖLNVIK-ÄLSTÄKET