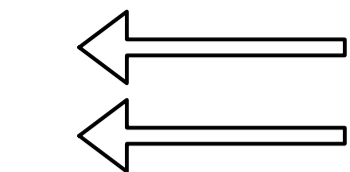

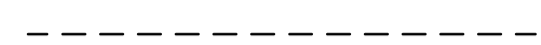


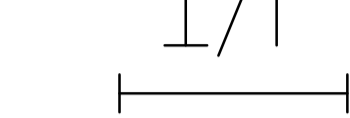

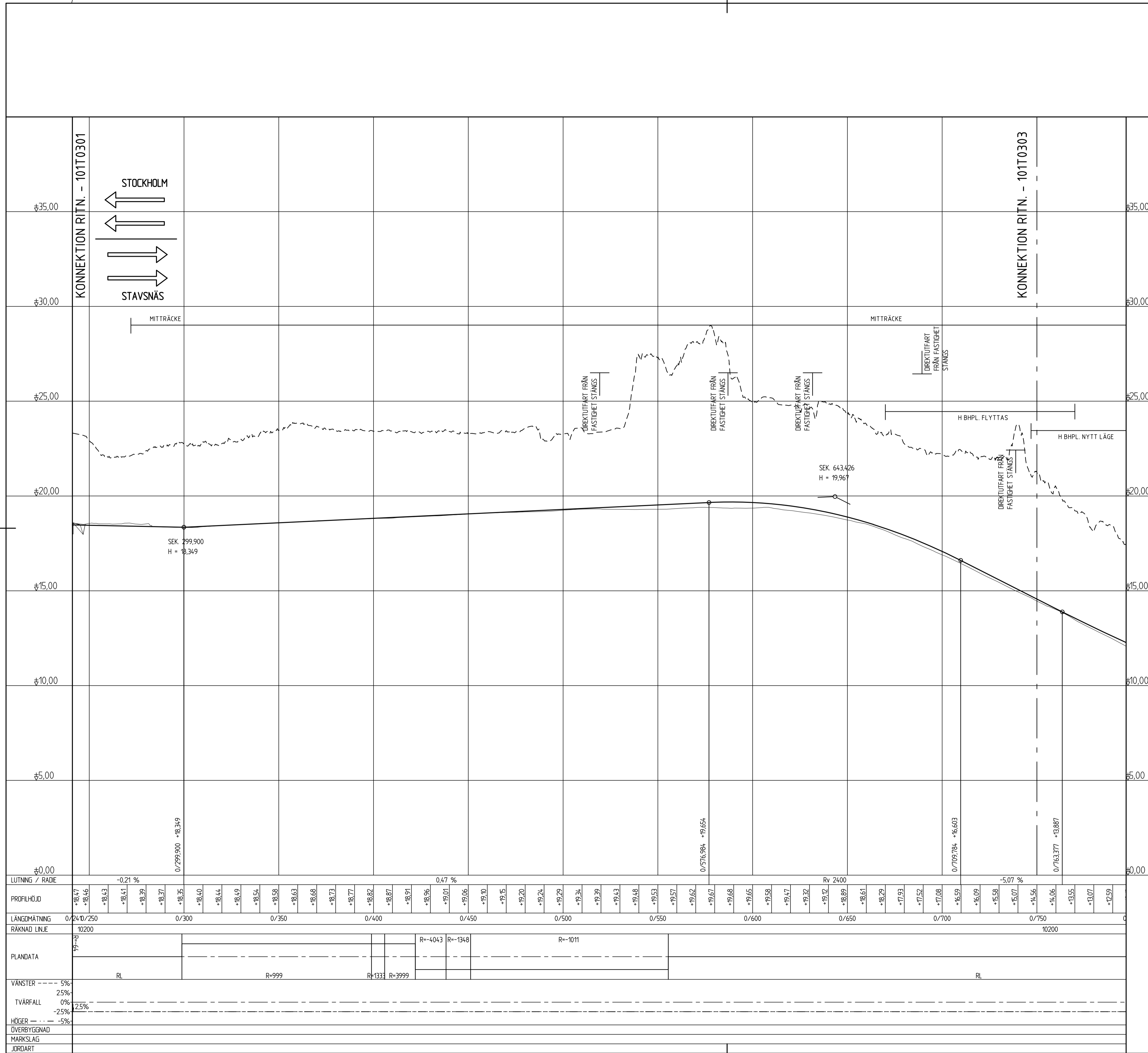


FÖRKLARINGAR:

-  KÖRFÄLT SINDELNING
-  FÄRDIGVÄG
-  BEF. TERRÄNGPROFIL I VÄGLINJE
-  BEF. TERRÄNGPROFIL 15 METER VÄNSTER OM VÄGLINJE
-  BEF. TERRÄNGPROFIL 15 METER HÖGER OM VÄGLINJE
-  ANSLUTNING V/H
-  ÅTGÄRDER



PLANSYSTEM SWEREF 99 18 00  
HÖJDSYSTEM RH 2000

LEDNINGSÄGARNAS RITNINGAR GÄLLER FÖR BYGGNATION, DOCK MÅSTE SAMORDNINGSRITNINGARNA VARA ÖVERORDNADE RESP. LEDNINGSÄGARES EGNA RITNINGAR GÄLLANDE PLACERING I PLAN OCH SEKTION

TYP AV PLAN		<b>VÄGPLAN</b>	
GRANSKNINGSSTATUS / SYFTE			
HANDLINGSTYP		<b>SAMRÅDSHANDLING</b>	
DATUM	2018-06-07	LEVERANS / ÄNDRINGS-PM	
OBJEKT	<b>VÄG 222 MÖLNVIK-ÅLSTÄKET</b>		
DELOMRÅDE / BANDEL	1 MÖLNVIK-ÅLSTÄKET		
ANLÄGGNINGSDEL	01 VÄG 222 MÖLNVIK-ÅLSTÄKET		
OBJEKTNUMMER / KM	107266	KONSTRUKTIONSNUMMER	
BESTÄLLARE	 TRAFIKVERKET	LEVERANTÖR	 ÅF INFRASTRUCTURE
SKAPAD AV	E. S. PERSSON	UPPDRAGSNUMMER	707694
GODKÄND AV	L. ÅHLÉN	AVDELNING	VÄSTERÅS
RITNINGSTYP	PROFIL		
TEKNIKOMRÅDE / INNEHÅLL	T. VÄGUTFORMNING OCH TRAFIK		
BESKRIVNING	VÄG 222 KM 0/241 - 0/750		
SKALA	H 1:1000 L 1:100	FORMAT	A1
RITNINGSNUMMER	101T0302	BLAD	02
		NÄSTA BLAD	05
		BET	

PERSSON EMELIE S | 101T0302.DWG | 2018-06-08 08:25 | W:\728375 - UTREDNINGSGEDE FÖR VÄG 222 MÖLNVIK-ÅLSTÄKET - 59459-12 | RITNINGAR\TRITDEF