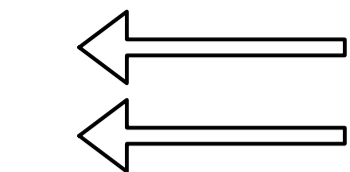

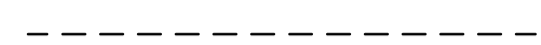


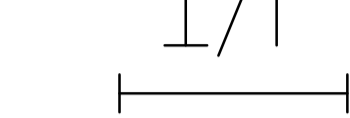



FÖRKLARINGAR:

-  KÖRFÄLTINDELNING
-  FÄRDIGVÄG
-  BEF. TERRÄNGPROFIL 15 METER VÄNSTER OM VÄGLINJE
-  BEF. TERRÄNGPROFIL 15 METER HÖGER OM VÄGLINJE
-  ANSLUTNING V/H
-  ÅTGÄRDER



PLANSYSTEM SWEREF 99 18 00
HÖJDSYSTEM RH 2000

LEDNINGSÄGARNAS RITNINGAR GÄLLER FÖR BYGGNATION, DOCK MÅSTE SAMORDNINGSRITNINGARNA VARA ÖVERORDNADE RESP. LEDNINGSÄGARES EGNA RITNINGAR GÄLLANDE PLACERING I PLAN OCH SEKTION

TYP AV PLAN		VÄGPLAN	
GRANSKNINGSSTATUS / SYFTE			
HANDLINGSTYP		SAMRÅDSHANDLING	
DATUM	2018-06-07	LEVERANS / ÄNDRINGS-PM	
OBJEKT	VÄG 222 MÖLNVIK-ÅLSTÄKET		
DELOMRÅDE / BANDEL	1 MÖLNVIK-ÅLSTÄKET		
ANLÄGGNINGSDI	01 VÄG 222 MÖLNVIK-ÅLSTÄKET		
OBJEKTNUMMER / KM	107266	KONSTRUKTIONSNUMMER	
BESTÄLLARE	TRAFIKVERKET	LEVERANTÖR	ÅF INFRASTRUCTURE
SKAPAD AV	E. S. PERSSON	UPPDRAGSNUMMER	707694
GODKÄND AV	L. ÅHLÉN	AVDELNING	VÄSTERÅS
RITNINGSTYP	PROFIL		
TEKNIKOMRÅDE / INNEHÅLL	T. VÄGUTFORMNING OCH TRAFIK		
BESKRIVNING	VÄG 222 KM 0/071 - 0/241		
SKALA	H 1:1000 L 1:100	FORMAT	A1
RITNINGSNUMMER	101T0301	BLAD	01
		NÄSTA BLAD	05
		BET	

XREF: Lager: PLO: 2018-06-08 08:23 W:\728375 - UTREDNINGSGEDE FÖR VÄG 222 MÖLNVIK-ÅLSTÄKET -59459-12 RITNINGAR\12RITDEF\101T0301.DWG PERSSON EMELIE S