

KOORDINATSYSTEM
 SYSTEM I PLAN: SWEREF 99 14 15
 SYSTEM I HÖJD: RH2000

TECKENFÖRKLARING

MARKANSPRÅK

- GRÄNS FÖR VÄGOMRÅDE
- AVGRÄNSNING MELLAN OLKA TYPER AV MARKANSPRÅK
- V1 NYTT VÄGOMRÅDE MED VÄGRÄTT
- V2 NYTT VÄGOMRÅDE INOM DETALPLAN DÄR KOMMUN ÄR HUVUDMAN FÖR ALLMÄNNA PLATSER
- V11 INSKRÄNKT VÄGRÄTT FÖR VLTSTÄNGSEL PÅ JÄRNVAGSFASTIGHET
- V12 INSKRÄNKT VÄGRÄTT PÅ ENSKILD VÄG
- T1 TILLFÄLLIG NYTTJÄNDERÄTT FÖR ANLÄGGANDE AV VLTSTÄNGSELANLÄGGNING
- T2 TILLFÄLLIG NYTTJÄNDERÄTT FÖR ETABLERINGSSTÄTT OCH UPPLAG
- T3 TILLFÄLLIG NYTTJÄNDERÄTT FÖR ANLÄGGANDE AV TORSTRÄMMA

TILLFÄLLIG NYTTJÄNDERÄTT GÄLLER FRÅN BYGGSTART TILL TVÅ MÅNADER EFTER GODKÄND SLUTBESTÄMNING

VERKSAMHETER/ÅTGÄRDER SOM UNDANTAS FRÅN FÖRBUD ENLIGT MILJÖBALKEN

FÖRBUDEN SOM AVSER VERKSAMHETER ELLER ÅTGÄRDER SOM ENDELIGT BEHÖVSOMRÅDE FÖR 4 MÅNADER ELLER LÄNGRE AV ALLMÄN VÄGOMRÅDE

FÖRBUDEN MOT ÅTGÄRDER SOM STRÄNDSKYDD FÖR 15 MÅNADER ELLER LÄNGRE AV ALLMÄN VÄGOMRÅDE

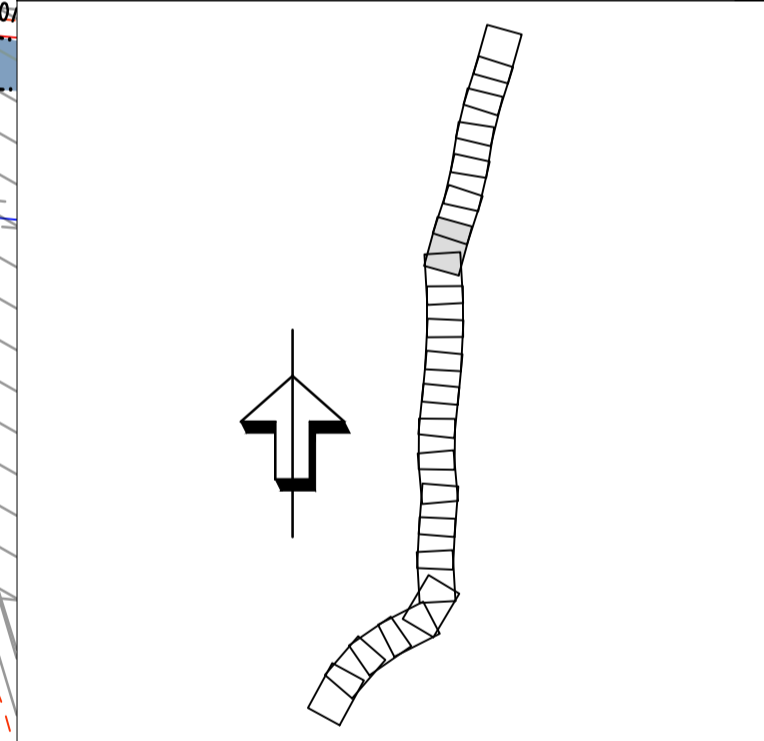
SKYDDEN ATT GÖRA ANMÄLAN FÖR SAMBÖD DÅ 15 MÅNADER ELLER LÄNGRE FÖR DE VERKSAMHETER OCH ÅTGÄRDER SOM BEHÖVS FÖR ATT BYGGA VÄGEN OCH SÖRFÄSTSTÄLLNING OCH HÖRA VÄGOMRÅDE FÖR ALLMÄN VÄG ELLER ÖMSÄRE FÖR TILLFÄLLIG NYTTJÄNDERÄTT.

- BIOTOPSKYDD
- STRANDSKYDD
- SKYDDSÅTGÄRDER OCH FÖRSIKTIGHETSMÅTT
- MARKERING ELLER AVGRÄNSNING AV SKYDDSÅTGÄRD/FÖRSIKTIGHETSMÅTT
- S1 - FAUNAPASSAGEPLAN
- S2 - FAUNASTÄNGSEL
- S3 - VILTUTROPP
- S4 - TORSTRÄMMA

ÖVRIGA BETECKNINGAR PÅ PLANKARTAN

- VÄGOMRÅDE MED LÄNGDMÄTNING I METER 0/300
- FASTIGHETSGRÄNS
- TRAKTGRÄNS
- FASTIGHETSBECKNING
- 1:24 TRAKTNAMN
- BJÄRME
- LEDNINGSRÄTT
- SERVITUT
- GEMENSAMHETSANLÄGGNING
- FÖRMÄNNEAVGRÄNSNING
- VATTENDRAG
- JÄRNVÄG
- PROJEKTERAT VLTSTÄNGSEL
- FAUNAPASSAGEPLAN MED VLTVÄNNINGSYSTEM

GRUNKARTA UPPDATERAD: 2022-05-25



TYP AV PLAN: **VÄGPLAN**

GRANSKNINGSSTATUS / SYFTE: **FÖR GRANSKNING**

HANDLINGSTYP: **GRANSKNINGSHANDLING**

DATUM: 2022-06-17 | LEVERANS / ÄNDRINGSPM

OBJEKT: **INLANDSSTRÅKET E45**

DELOMRÅDE / BANDEL: **E45 S LÄNSGRÄNS TILL BRUNFLO**

ANLÄGGNINGSDJEL: **E45 STRÄCKAN FÄKER - SVENSTAVIK VP5**

OBJEKTNUMMER / KM: 169329 | KONSTRUKTIONNUMMER

BESTÄLLARE: **TRAFIKVERKET** | LEVERANTÖR: **TYRÉNS**

SKAPAD AV: DAVID MALANDER | UPPDRAGSNUMMER: 309864

GODKÄND AV: DAVID MALANDER | AVDELNING: VÄG/MARK

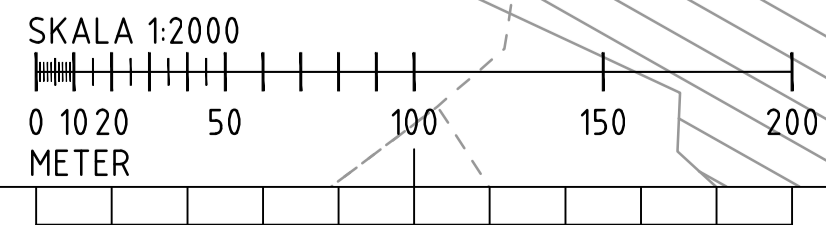
RITNINGSTYP: **PLANKARTA**

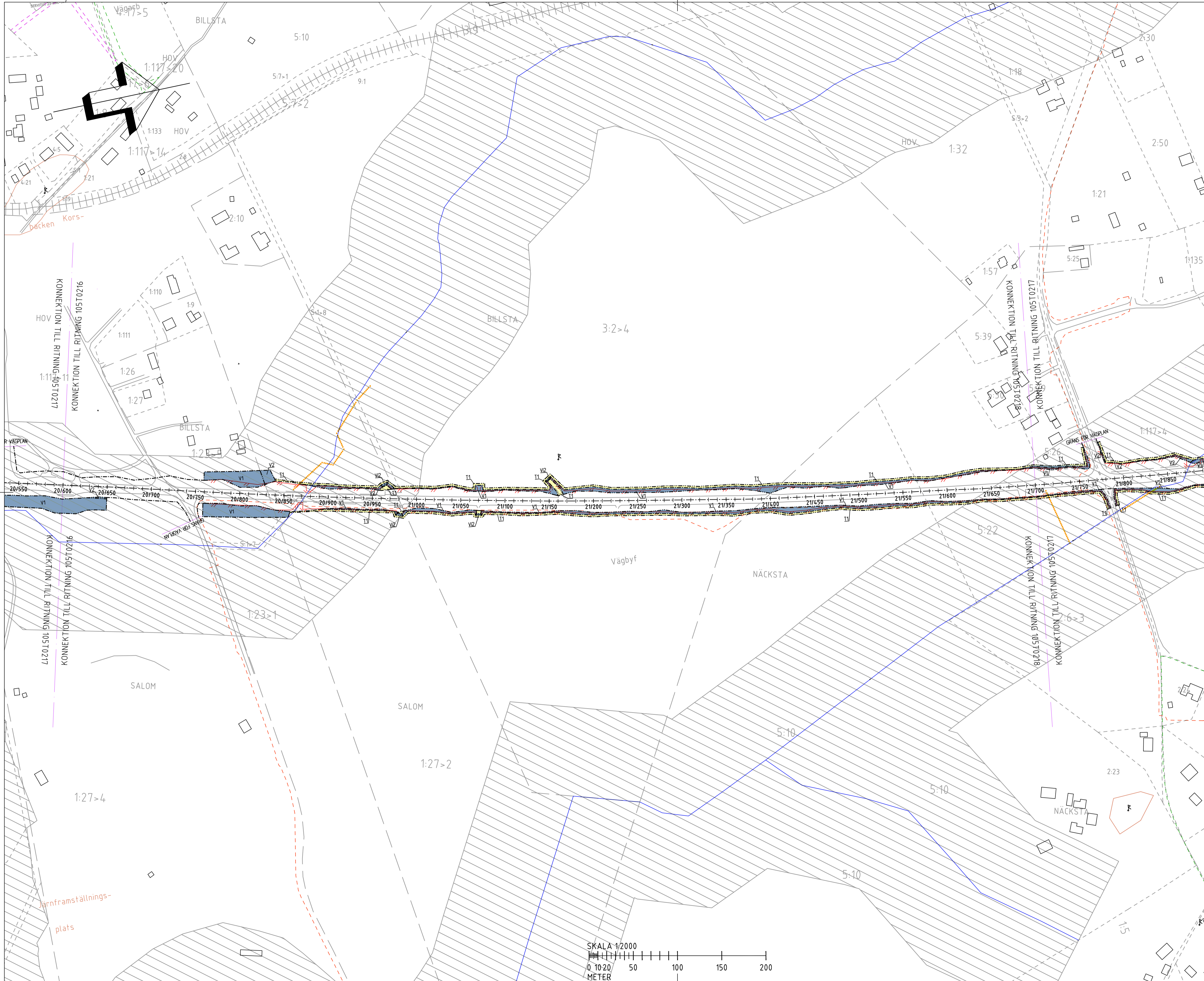
TEKNIKOMRÅDE / INNEHÅLL: **VÄGUTFORMNING OCH TRAFIK**

BESKRIVNING: **KM 19/500-20/600 BERGS OCH ÖSTERSUNDS KOMMUNER JÄMTLANDS LÄN**

SKALA: 1:2000 | FORMAT: A1 | FÖRVALTNINGSNUMMER

RITNINGSDATUM: 1 05 T 02 16 | BLAD: | NÄSTA BLAD: | BET: |





KOORDINATSYSTEM
 SYSTEM I PLAN: SWEREF 99 14 15
 SYSTEM I HÖJD: RH2000

TECKENFÖRKLARING

MARKANSPRÅK

- GRÄNS FÖR VÄGOMRÅDE
- AVGRÄNSNING MELLAN OLKA TYPER AV MARKANSPRÅK
- V1 NYTT VÄGOMRÅDE MED VÄGRÄTT
- V2 NYTT VÄGOMRÅDE INOM DETALPLAN DÄR KOMMUN ÄR HUVUDMAN FÖR ALLMÄNNA PLATSER
- V11 INSKRÄNKT VÄGRÄTT FÖR VILTÄNGSEL PÅ JÄRNVAGSFASTIGHET
- V12 INSKRÄNKT VÄGRÄTT PÅ ENSKILD VÄG
- T1 TILLFÄLIG NYTTJÄNDERÄTT FÖR ANLÄGGANDE AV VILTÄNGSELANLÄGGNING
- T2 TILLFÄLIG NYTTJÄNDERÄTT FÖR ETABLERINGSSTÄLLA OCH UPPLAG
- T3 TILLFÄLIG NYTTJÄNDERÄTT FÖR ANLÄGGANDE AV TORSTORPARA

TILLFÄLIG NYTTJÄNDERÄTT GÄLLER FRÅN BYGGSTART TILL TVÅ MÅNADER EFTER GODKÄND SLUTBESKUTNING

VERKSAMHETER/ÅTGÄRDER SOM UNDANTAS FRÅN FÖRBUD ENLIGT MILJÖBALKEN

FÖRBUDEN SOM AVSE VERKSAMHETER ELLER ÅTGÄRDER SOM ENDELIGT BEFODRINGSOMRÅDE FÖR VIL OCH VILÄLLER INTE FÖRBYGGA ALMÄNNA VÄGOMRÅDEN

FÖRBUDEN MOT ÅTGÄRDER SOM STRANDSKYDD OCH T1 OCH T2 GÄLLER INTE FÖRBYGGA AV ALLMÄNNA VÄGOMRÅDEN

SKYDDSET ATT GÖRA ANMÄLAN FÖR SAMBÖD DILETT OCH VILÄLLER INTE FÖR DE VERKSAMHETER OCH ÅTGÄRDER SOM BEHÖVS FÖR ATT BYGGA VÄGEN OCH SÖRJA FÖR ETABLERINGSSTÄLLA OCH HÖRJA VÄGOMRÅDET FÖR ALLMÄNNA VÄG OCH OMRÅDE FÖR TILLFÄLIG NYTTJÄNDERÄTT.

- BIOTOPSKYDD
- STRANDSKYDD

SKYDDÅTGÄRDER OCH FÖRSIKTIGHETSMÅTT

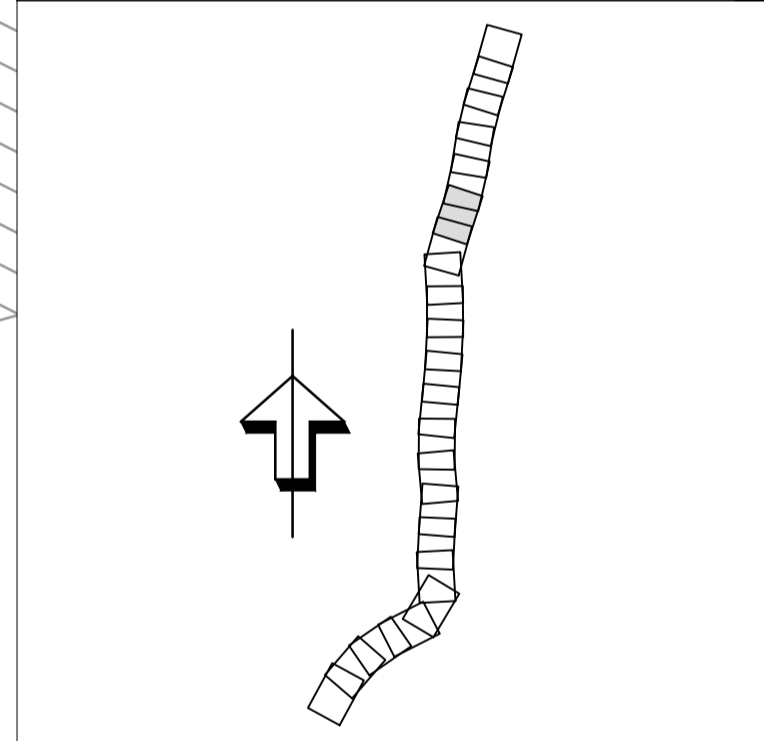
MARKERING ELLER AVGRÄNSNING AV SKYDDÅTGÄRD/FÖRSIKTIGHETSMÅTT

- S1 - FÄLNINGSPLAN
- S2 - FÄLNINGSPLAN
- S3 - VILTRIKOPP
- S4 - TORSTORPARA

ÖVRIGA BETECKNINGAR PÅ PLANKARTAN

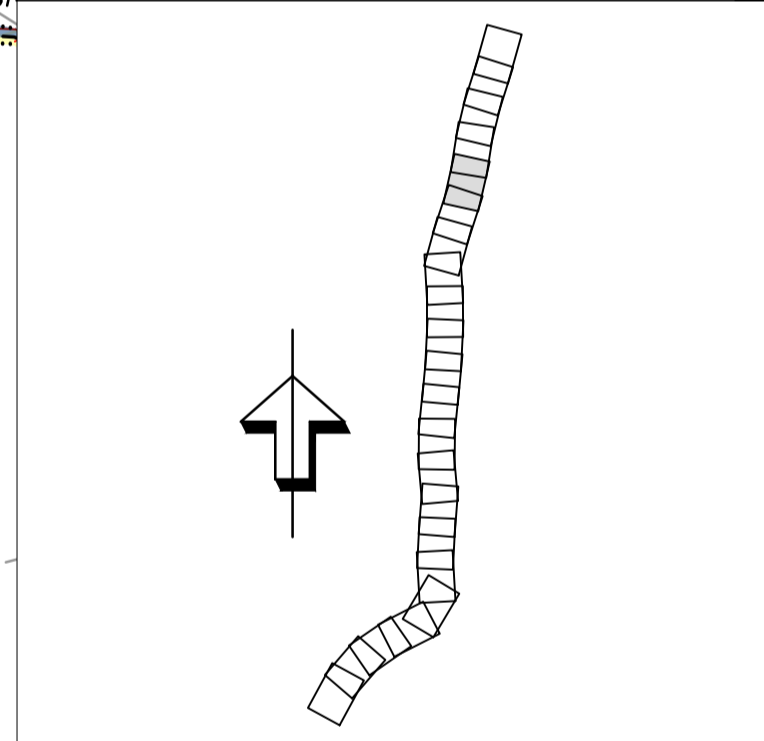
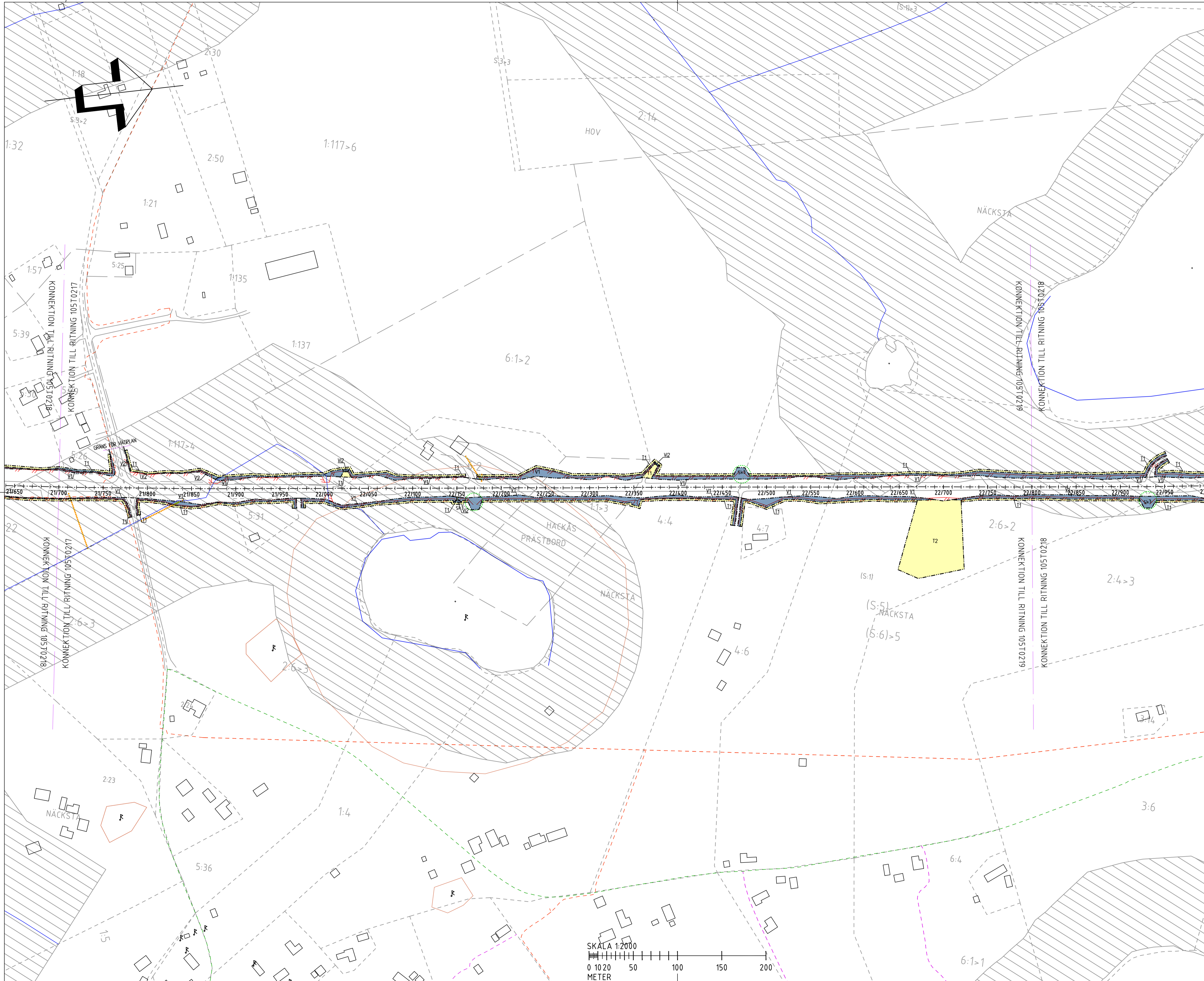
- VÄGKANT MED LÄNGDMÄTNING I METER
- FASTIGHETSGRÄNS
- TRAKTGRÄNS
- FASTIGHETSBECKNING
- TRAKTNAMN
- LEDNINGSRÄTT
- SERVITUT
- GÖMMAHETSANLÄGGNING
- FÖRMÄNSAVGRÄNSNING
- VATTENDRAG
- JÄRNVÄG
- PROJEKTERAT VILTÄNGSEL
- FÄLNINGSPLAN MED VILTRINGSYSTEM

GRUNDKARTA UPDATERAD: 2022-05-25



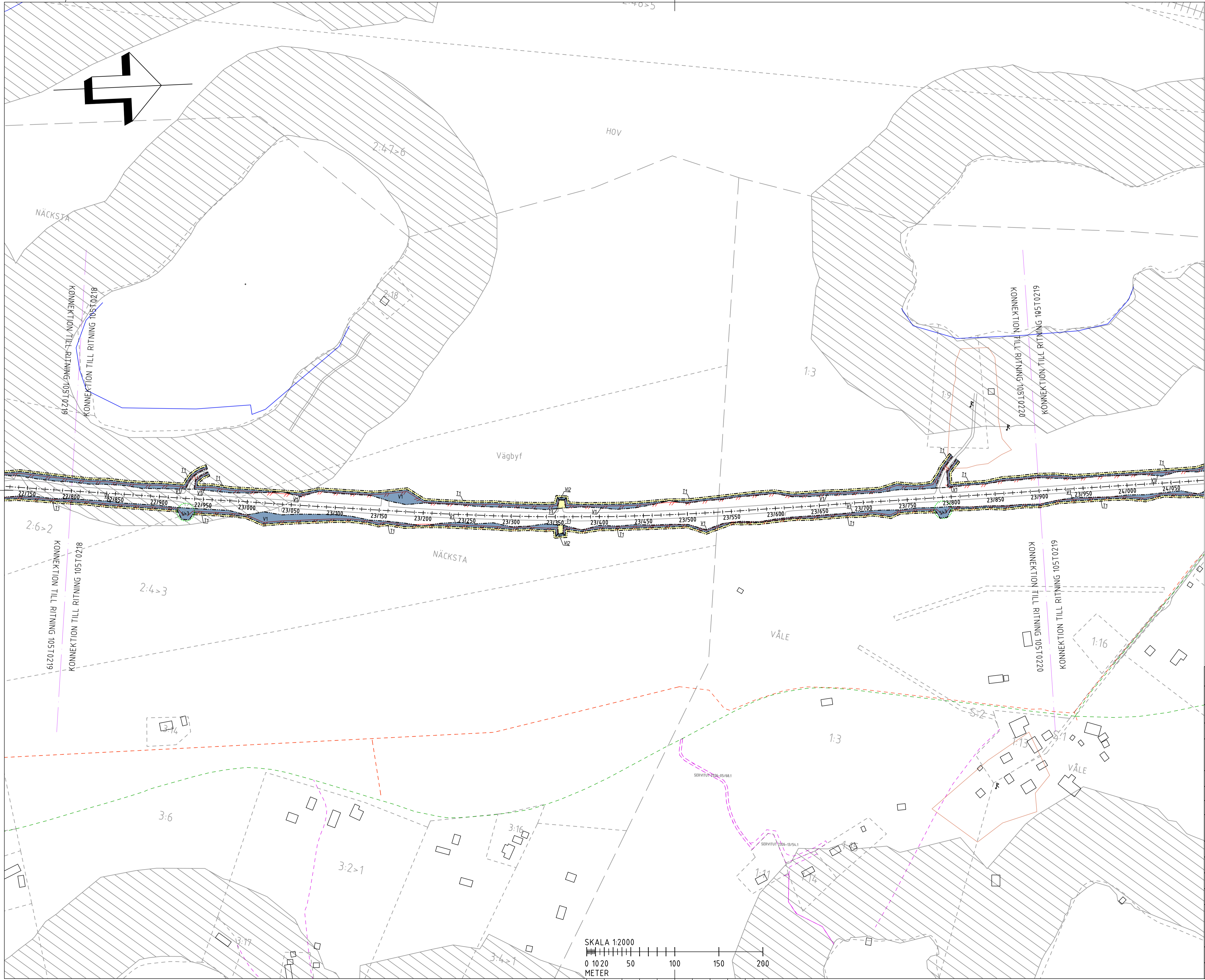
TYP AV PLAN		VÄGPLAN	
GRANSKNINGSSTATUS / SYFTE		FÖR GRANSKNING	
HANDLINGSTYP		GRANSKNINGSHANDLING	
DATUM	2022-06-17	LEVERANS / ÄNDRINGS-PM	
OBJEKT	INLANDSSTRÅKET E45		
DELOMRÅDE / BANDEL	E45 S LÄNSGRÄNS TILL BRUNFLO		
ANLÄGGNINGSDI	E45 STRÄCKAN FÄKER - SVENSTAVIK VP5		
OBJEKTNUMMER / KM	169329	KONSTRUKTIONSNUMMER	
BESTÄLLARE	TRAFIKVERKET	LEVERANTÖR	TYRÉNS
SKAPAD AV	DAVID MALANDER	UPPDRAGSNUMMER	309864
GODKÄND AV	DAVID MALANDER	AVDELNING	VÄG/MARK
RITNINGSTYP	PLANKARTA		
TEKNIKOMRÅDE / INNEHÅLL	VÄGUTFORMNING OCH TRAFIK		
BESKRIVNING	KM 20/600-21/700 BERGS OCH ÖSTERSUNDS KOMMUNER JÄMTLANDS LÄN		
SKALA	1:2000	FORMAT	A1
RITNINGSNUMMER	1 05 T 02 17	FÖRVALTNINGSNUMMER	
		BLAD	NÄSTA BLAD
		BET	

Plottad: 2022-06-14 11:11:15 av David Malander
 Sökväg: C:\NAR\309864\06_Teknik\TYR\ritder\10510217.dwg



TYP AV PLAN		VÄGPLAN	
GRANSKNINGSSTATUS / SYFTE		FÖR GRANSKNING	
HANDLINGSTYP		GRANSKNINGSHANDLING	
DATUM	2022-06-17	LEVERANS / ÄNDRINGS-PM	
OBJEKT	INLANDSSTRÅKET E45		
DELOMRÅDE / BANDEL	E45 S LÄNSGRÄNS TILL BRUNFLO		
ANLÄGGNINGSDEL	E45 STRÄCKAN FÄKER - SVENSTAVIK VP5		
OBJEKTNUMMER / KM	169329	KONSTRUKTIONNUMMER	
BESTÄLLARE	DAVID MALANDER	LEVERANTÖR	TYRÉNS
SKAPAD AV	DAVID MALANDER	UPPDAGSNUMMER	309864
GODKÄND AV	DAVID MALANDER	AVDELNING	VÄG/MARK
RITNINGSTYP	PLANKARTA		
TEKNIKOMRÅDE / INNEHÅLL	VÄGUTFORMNING OCH TRAFIK		
BESKRIVNING	KM 21/700-22/800 BERGS OCH ÖSTERSUNDS KOMMUNER JÄMTLANDS LÄN		
SKALA	1:2000	FORMAT	A1
RITNINGNUMMER	1 05 T 02 18	FÖRVALTNINGSNUMMER	
		BLAD	NÄSTA BLAD
		BET	

Plottad: 2022-06-14 11:12:11 av David Malander
 Sökväg: C:\NAR\309864\06_Teknik\11\Ritder\105T0218.dwg



KOORDINATSYSTEM
 SYSTEM I PLAN: SWEREF 99 14 15
 SYSTEM I HÖJD: RH2000

TECKENFÖRKLARING

MARKANSPRÅK
 - - - - - GRÄNS FÖR VÄGOMRÅDE
 - - - - - AVGRÄNSNING MELLAN OLKA
 TYPER AV MARKANSPRÅK

V1 NYTT VÄGOMRÅDE MED
 VÄGRÄTT

V2 NYTT VÄGOMRÅDE INOM DETALPLAN DÄR
 KOMMUN ÄR HUVUDMAN FÖR ALLMÄNNA PLATSER

V11 INSKRÄNKT VÄGRÄTT FÖR
 VLTSTÄNGSEL PÅ JÄRNVÄGSFASTIGHET

V12 INSKRÄNKT VÄGRÄTT PÅ ENSKILD VÄG

T1 TILLFÄLLIG NYTTJÄNDERÄTT FÖR
 ANLÄGGANDE AV VLTSTÄNGSELANLÄGGNING

T2 TILLFÄLLIG NYTTJÄNDERÄTT FÖR
 ETABLERINGSSTYTTA OCH UPPLAG

T3 TILLFÄLLIG NYTTJÄNDERÄTT FÖR
 ANLÄGGANDE AV TORSTYRMA

TILLFÄLLIG NYTTJÄNDERÄTT GÄLLER FRÅN BYGGSTART TILL TVÅ MÅNADER EFTER
 GODKÄND SLUTBESTÄMNING

VERKSAMHETER/ÅTGÄRDER SOM UNDANTAS FRÅN
 FÖRBUD ENLIGT MILJÖBALKEN

FÖRBUD SOM AVSE VERKSAMHETER ELLER ÅTGÄRDER SOM ENDELIGT BEHÖVS FÖR
 TRAFIK OCH HÖJDÄR FÖR ENSKILDA VÄGOMRÅDEN
 FÖRBUDSÄTT FÖR ÅTGÄRDER SOM STRANDSKYDD OCH FÖRBYGGNING AV
 ALLMÄN VÄGOMRÅDE
 SKYDDIGT ATT GÖRA ANHÅLAN FÖR SAMBÖ DILETT OCH HÖJDÄR FÖR
 DE VERKSAMHETER OCH ÅTGÄRDER SOM BEHÖVS FÖR ATT BYGGA VÄG OCH
 SÄKERSTÄLLA OCH HÅLLA VÄGOMRÅDET FÖR ALLMÄN VÄG ELLER ÖMSÅ
 FÖR TILLFÄLLIG NYTTJÄNDERÄTT

- - - - - BIOTOPSKYDD
 - - - - - STRANDSKYDD

SKYDDÅTGÄRDER OCH FÖRSIKTIGHETSMÅTT
 - - - - - MARKERING ELLER AVGRÄNSNING AV
 SKYDDÅTGÄRD/FÖRSIKTIGHETSMÅTT

S1 - FAUNAPASSAGE I PLAN
 S2 - FAUNASTÄNGSEL
 S3 - VLTUTRÖPP
 S4 - TORSTYRMA

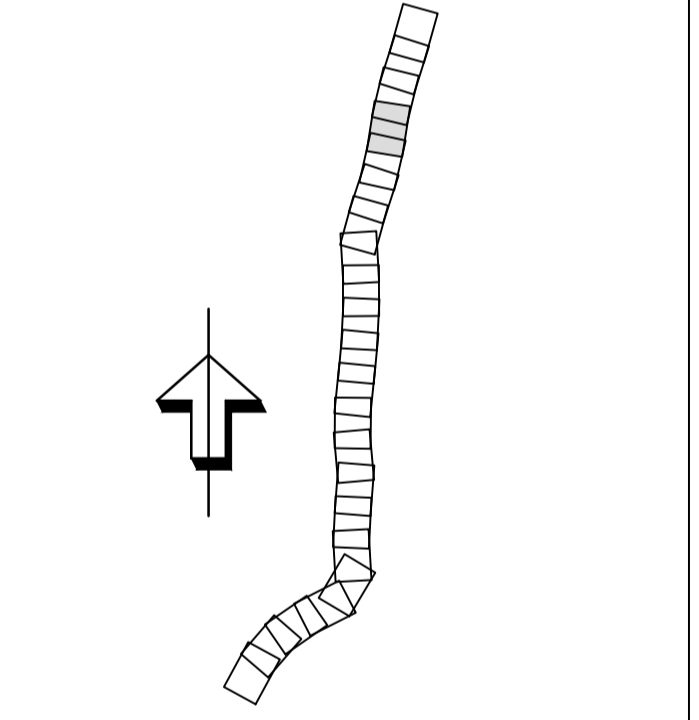
ÖVRIGA BETECKNINGAR PÅ PLANKARTAN

0/300 - - - - - VÄGKANT MED LÄNGDMÄTNING I METER

- - - - - FASTIGHETSGRÄNS
 - - - - - TRAKTGRÄNS
 - - - - - FASTIGHETSBECKNING
 1:24 - - - - - TRAKTNAMN
 - - - - - LEDNINGSRÄTT
 - - - - - SERVITUT
 - - - - - GÖMMEANLÄGGNING
 - - - - - FORMINNESAVGRÄNSNING
 - - - - - VATTENDRAG
 - - - - - JÄRNVÄG
 - - - - - PROJEKTERAT VLTSTÄNGSEL

- - - - - FAUNAPASSAGE I PLAN
 MED VLTIVÄRNINGSYSTEM

GRUNKARTÄ UPPDATERAD: 2022-05-25



TYP AV PLAN: **VÄGPLAN**

GRANSKNINGSSTATUS/SYFTE: **FÖR GRANSKNING**

HANDLINGSTYP: **GRANSKNINGSHANDLING**

DATUM: 2022-06-17 | LEVERANS / ÄNDRINGSPM:

OBJEKT: **INLANDSSTRÅKET E45**

DELOMRÅDE / BANDEL: **E45 S LÄNSGRÄNS TILL BRUNFLO**

ANLÄGGNINGDEL: **E45 STRÅCKAN FÅKER - SVENSTAVIK VP5**

OBJEKTNUMMER / KM: 169329 | KONSTRUKTIONNUMMER:

BESTÄLLARE: **TRAFIKVERKET** | LEVERANTÖR: **TYRÉNS**

SKAPAD AV: DAVID MALANDER | UPPDRAGSNUMMER: 309864

GODKÄND AV: DAVID MALANDER | AVDELNING: VÄG/MARK

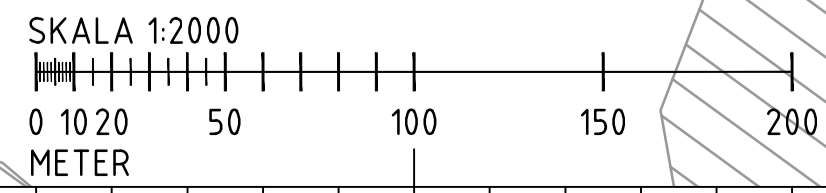
RITNINGSTYP: **PLANKARTA**

TEKNIKOMRÅDE / INNEHÅLL: **VÄGUTFORMNING OCH TRAFIK**

BESKRIVNING: **KM 22/800-23/900 BERGS OCH ÖSTERSUNDS KOMMUNER JÄMTLANDS LÄN**

SKALA: 1:2000 | FORMAT: A1 | FÖRVALTNINGSNUMMER:

RITNINGNUMMER: 1 05 T 02 19 | BLAD: | NÄSTA BLAD: | BET:



Plottad: 2022-06-15 09:39:30 av David Malander
 Sökväg: C:\NAR\309864\06_Teknik\11\Ritder\10510219.dwg