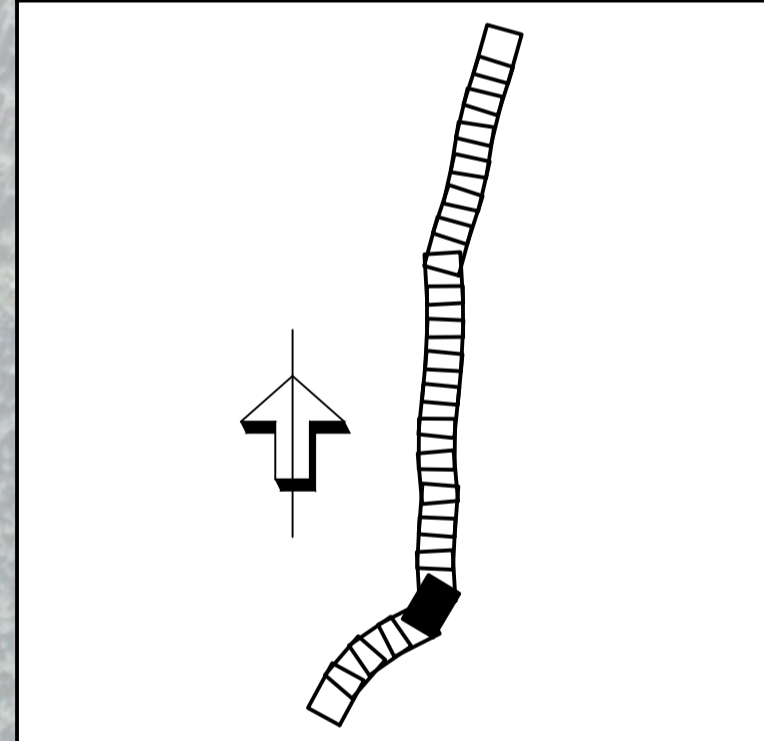


KOORDINATSYSTEM
 SYSTEM I PLAN: SWEREF 99 14 15
 SYSTEM I HÖJD: RH2000

TECKENFÖRKLARING

BEFINTLIGT	GRÄNS FÖR BEFINTLIG VÄGOMRÅDE
VÄGBANERÄTT MED LÄNGDHÄTNING 1 METER	
FASTIGHETSGRÄNS	
1:24	FASTIGHETSBEDECKNING
BJÄRME	TRAKTHAHH
	LEDNINGSRÄTT
	SERVITUT
	GEMENSAMHETSANLÄGGNING
	DETALPLANEGRÄNS
	FORNMINNESAVGRÄNSNING
	VATTENDRAG
	BYGGNAD
	JÄRNVÄG
	STRANDSKYDD
PROJEKTERAT	GRÄNS FÖR NYTT VÄGOMRÅDE
	YTA MED TILLFÄLLIG NYTTJÄNDERÄTT
	YTA MED INSKRÄNKT VÄGRÄTT
	PROJEKTERAT VILTSTÄNGSEL
	FAUNAPASSAGE I PLAN MED VILTVARNINGSSYSTEM
	FÖRESLAGEN STÄNGNING AV ANSLUTNING

GRUNKARTA UPPDATERAD: 2022-05-25



TYP AV PLAN: **VÄGPLAN**

GRANSKNINGSSTATUS / SYFTE: **FÖR GRANSKNING**

HANDLINGSTYP: **GRANSKNINGSHANDLING**

DATUM: 2022-06-17 | LEVERANS / ÄNDRINGS-PM:

OBJEKT: **INLANDSSTRÅKET E45**

DELOMRÅDE / BANDEL: **E45 S LÄNSGRÄNS TILL BRUNFLO**

ANLÄGGNINGSDI: **E45 STRÄCKAN FÅKER - SVENSTAVIK VP5**

OBJEKTNUMMER / KM: 169329 | KONSTRUKTIONNUMMER:

BESTÄLLARE: TRAFIKVERKET | LEVERANTÖR: TYRÉNS

SKAPAD AV: DAVID MALANDER | UPPDRAGSNUMMER: 309864

GODKÄND AV: DAVID MALANDER | AVDELNING: VÄG/MARK

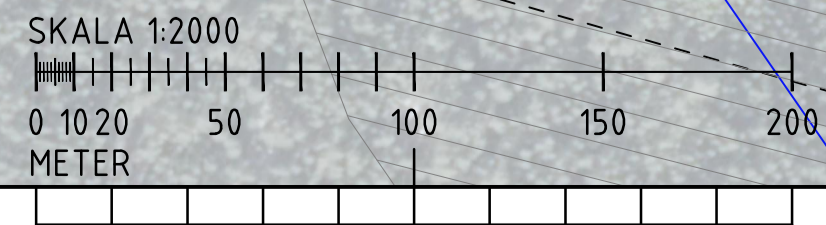
RITNINGSTYP: **ILLUSTRATIONSKARTA**

TEKNIKOMRÅDE / INNEHÅLL: **VÄGUTFORMNING OCH TRAFIK**

BESKRIVNING: **KM 7/400-8/500 BERGS OCH ÖSTERSUNDS KOMMUNER JÄMTLANDS LÄN**

SKALA: 1:2000 | FORMAT: A1 | FÖRVALTNINGSNUMMER:

RITNINGNUMMER: 1 05 T 05 05 | BLAD: NÄSTA BLAD: BET:



Plottad: 2022-06-15 09:14:06 av David Malander
 Sökväg: G:\MARK\309864\05_Teknik\Yrörder\10510505.dwg

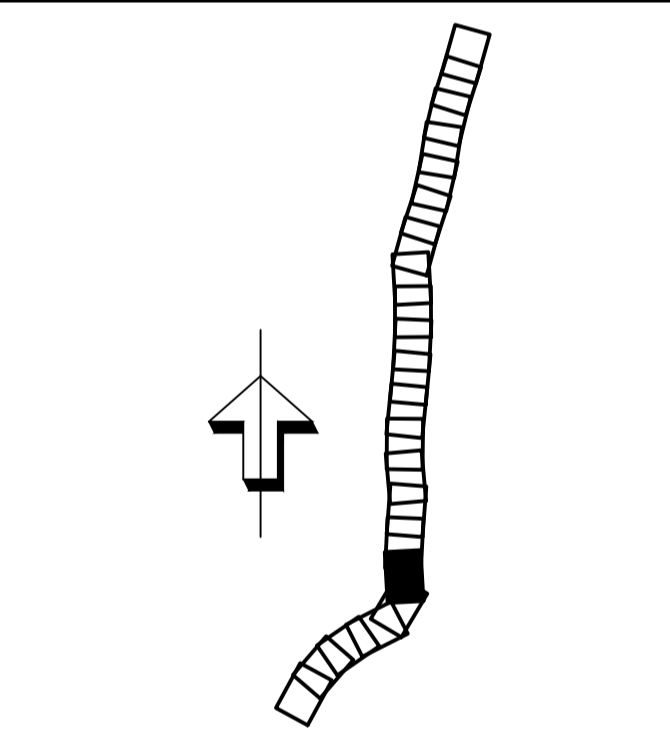


KOORDINATSYSTEM
 SYSTEM I PLAN: SWEREF 99 14 15
 SYSTEM I HÖJD: RH2000

TECKENFÖRKLARING

	GRÄNS FÖR BEFINTLIG VÄGOMRÅDE
	VÄGOMRÅDE MED LÄNGDMÄTNING 1 METER
	FASTIGHETSGRÄNS
	TRAKTGRÄNS
	1:24 FASTIGHETSBEDECKNING
	BJÄRME TRAKTMAHN
	LEDNINGSRÄTT
	SERVITUT
	GEMENSAMHETSANLÄGGNING
	DETALJPLANEGRÄNS
	FÖRINNESAVGRÄNSNING
	VATTENDRAG
	BYGGNAD
	JÄRNVÄG
	STRANDSKYDD
	GRÄNS FÖR NYTT VÄGOMRÅDE
	YTA MED TILLFÄLLIG NYTTJÄNDERÄTT
	YTA MED INSKRÄNKT VÄGRÄTT
	PROJEKTERAT VILTSTÄNGSEL
	FAUNAPASSAGE I PLAN MED VILTVARNINGSSYSTEM
	FÖRESLAGEN STÄNGNING AV ANSLUTNING

GRUNDKARTA UPPDATERAD: 2022-05-25



TYP AV PLAN: **VÄGPLAN**

GRANSKNINGSSTATUS / SYFTE: **FÖR GRANSKNING**

HANDLINGSTYP: **GRANSKNINGSHANDLING**

DATUM: 2022-06-17 | LEVERANS / ÄNDRINGS-PM

OBJEKT: **INLANDSSTRÅKET E45**

DELOMRÅDE / BANDEL: **E45 S LÄNSGRÄNS TILL BRUNFLO**

ANLÄGGNINGSDIAGRAM: **E45 STRÄCKAN FÅKER - SVENSTAVIK VP5**

OBJEKTNUMMER / KM: 169329 | KONSTRUKTIONNUMMER

BESTÄLLARE: **TRAFIKVERKET** | LEVERANTÖR: **TYRÉNS**

SKAPAD AV: DAVID MALANDER | UPPDRAGSNUMMER: 309864

GODKÄND AV: DAVID MALANDER | AVDELNING: VÄG/MARK

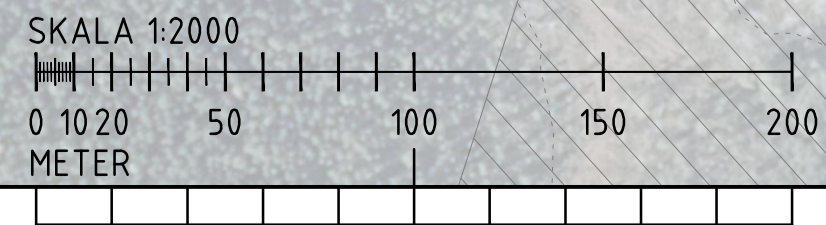
RITNINGSTYP: **ILLUSTRATIONSKARTA**

TEKNIKOMRÅDE / INNEHÅLL: **VÄGUTFORMNING OCH TRAFIK**

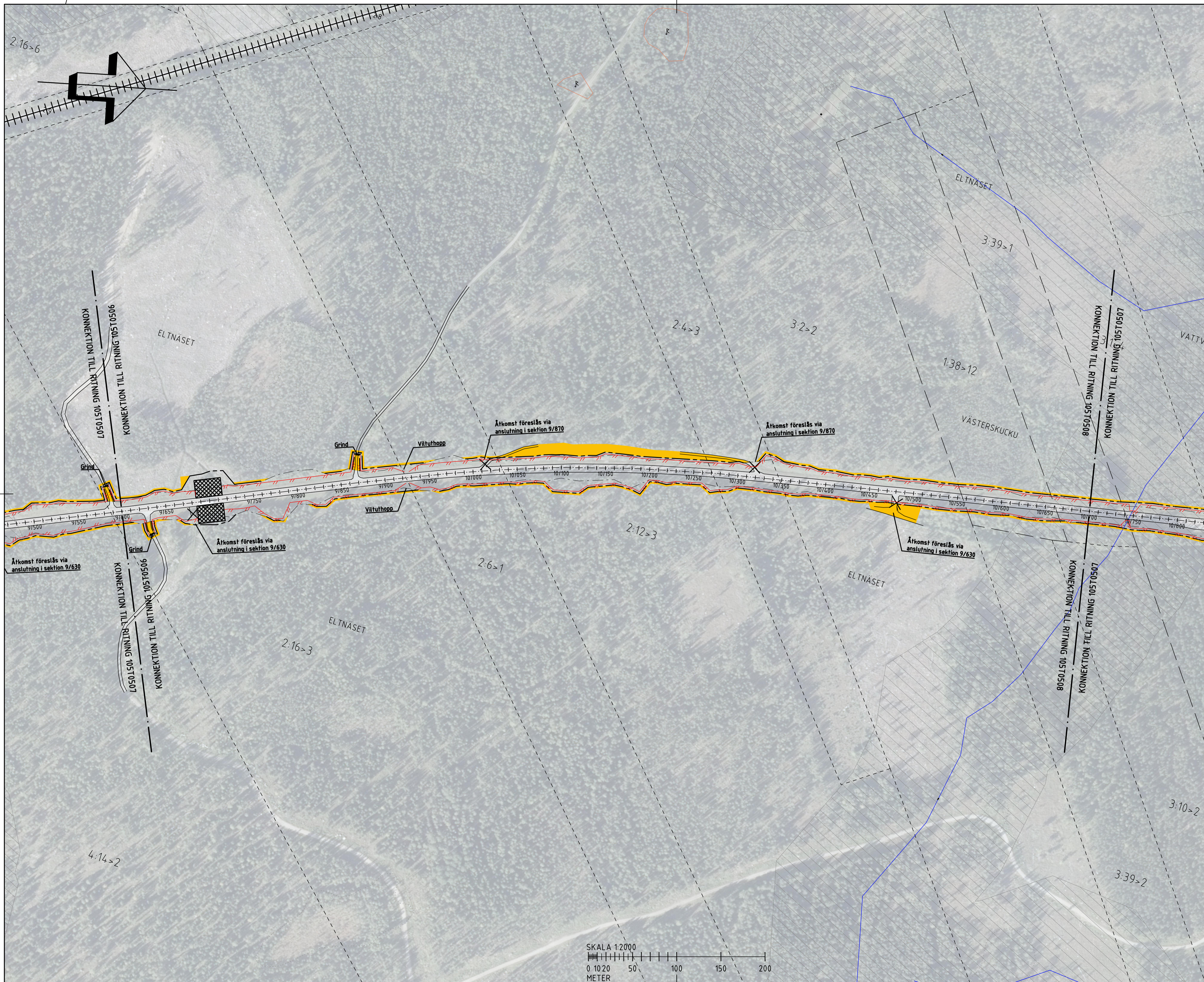
BESKRIVNING: **KM 8/500-9/600 BERGS OCH ÖSTERSUNDS KOMMUNER JÄMTLANDS LÄN**

SKALA: 1:2000 | FORMAT: A1 | FÖRVALTNINGSNUMMER

RITNINGSGRUPP: 1 05 T 05 06 | BLAD: | NÄSTA BLAD: | BET:



Portfil: 2022-06-14_12:42:07 av David Malander
 Sökväg: G:\HAR\309864\05_Teknik\Yrrender\105T0506.dwg

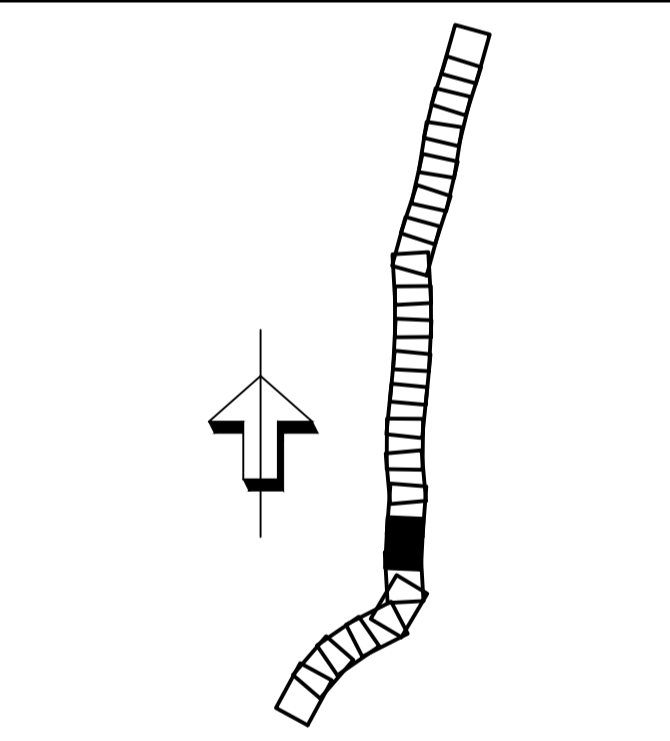


KOORDINATSYSTEM
 SYSTEM I PLAN: SWEREF 99 14 15
 SYSTEM I HÖJD: RH2000

TECKENFÖRKLARING

BEFINTLIGT	GRÄNS FÖR BEFINTLIG VÄGOMRÅDE
VÄGANKANT MED LÅNGHÅTNING 1 METER	
FASTIGHETSGRÄNS	
TRAKTGRÄNS	
1:24 FASTIGHETSBETECKNING	
BJÄRME	TRAKTHAHH
LEDNINGSRÄTT	
SERVITUT	
GEMENSAMHETSANLÄGGNING	
DETALPLANEGRÄNS	
FORNMINNESAVGRÄNSNING	
VATTENDRAG	
BYGGNAD	
JÄRNVÄG	
STRANDSKYDD	
PROJETERAT	GRÄNS FÖR NYTT VÄGOMRÅDE
YTA MED TILLFÄLLIG NYTTJÄNDERÄTT	
YTA MED INSKRÄNKT VÄGRÄTT	
PROJETERAT VILTSTÄNGSEL	
FAUNAPASSAGE I PLAN MED VILTVARNINGSSYSTEM	
FÖRESLAGEN STÄNGNING AV ANSLUTNING	

GRUNKARTA UPPDATERAD: 2022-05-25



TYP AV PLAN: **VÄGPLAN**

GRANSKNINGSSTATUS / SYFTE: **FÖR GRANSKNING**

HANDLINGSTYP: **GRANSKNINGSHANDLING**

DATUM: 2022-06-17 | LEVERANS / ÄNDRINGS-PM

OBJEKT: **INLANDSSTRÅKET E45**

DELOMRÅDE / BANDEL: **E45 S LÄNSGRÄNS TILL BRUNFLO**

ANLÄGGNINGSDJEL: **E45 STRÄCKAN FÄKER - SVENSTAVIK VP5**

OBJEKTNUMMER / KM: 169329 | KONSTRUKTIONNUMMER

BESTÄLLARE: **TRAFIKVERKET** | LEVERANTÖR: **TYRÉNS**

SKAPAD AV: DAVID MALANDER | UPPDRAGSNUMMER: 309864

GODKÄND AV: DAVID MALANDER | AVDELNING: VÄG/MARK


RITNINGSTYP: **ILLUSTRATIONSKARTA**

TEKNIKOMRÅDE / INNEHÅLL: **VÄGUTFORMNING OCH TRAFIK**

BESKRIVNING: **KM 9/600-10/700 BERGS OCH ÖSTERSUNDS KOMMUNER JÄMTLANDS LÄN**

SKALA: 1:2000 | FORMAT: A1 | FÖRVALTNINGSNUMMER

RITNINGNUMMER: 1 05 T 05 07 | BLAD: | NÄSTA BLAD: | BET:



Plottad: 2022-06-14 12:42:52 av David Malander
 Sökväg: G:\MARK\309864\05_Teknik\1\ritdet\105T0507.dwg

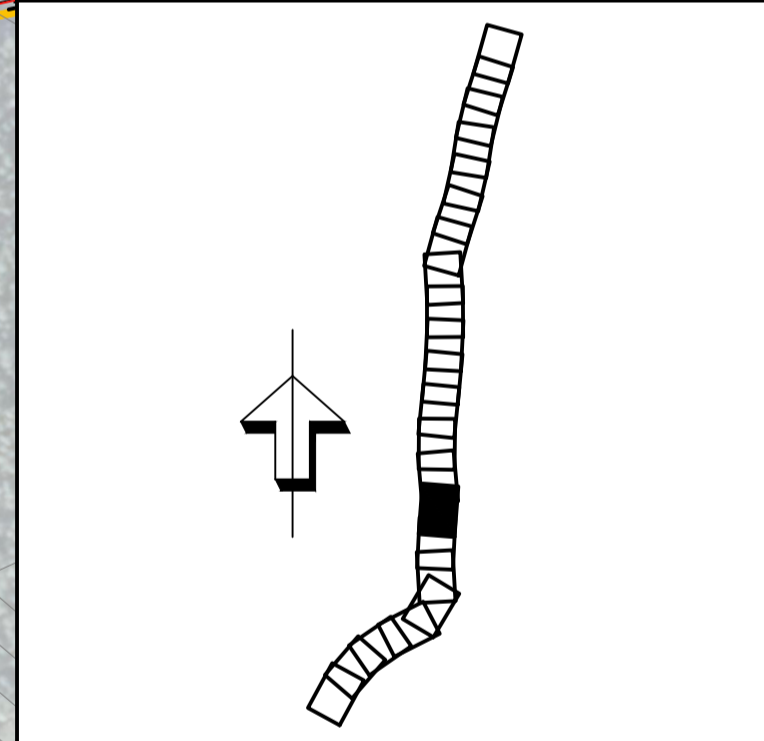


KOORDINATSYSTEM
 SYSTEM I PLAN: SWEREF 99 14 15
 SYSTEM I HÖJD: RH2000

TECKENFÖRKLARING

BEFINTLIGT	GRÄNS FÖR BEFINTLIGT VÄGOMRÅDE
VÄGOMRÅDE MED LÄNGDHÄTNING 1:300	FASTIGHETSGRÄNS
TRAKTGRÄNS	1:24 FASTIGHETSBETECKNING
BJÄRME	TRAKTHÄRN
LEDNINGSRÄTT	SERVITUT
GEMENSAMHETSANLÄGGNING	DETALPLANEGRÄNS
FÖRMINNESAVGRÄNSNING	VATTENDRAG
BYGGNAD	JÄRNVÄG
STRANDSKYDD	GRÄNS FÖR NYTT VÄGOMRÅDE
YTA MED TILLFÄLLIG NYTTJÄNDERÄTT	YTA MED INSKRÄNKT VÄGRÄTT
PROJEKTERAT VILTSTÄNGSEL	FAUNAPASSAGE I PLAN MED VILTVARNINGSSYSTEM
FÖRESLAGEN STÄNGNING AV ANSLUTNING	

GRUNKARTA UPPDATERAD 2022-05-25



TYP AV PLAN: **VÄGPLAN**

GRANSKNINGSSTATUS / SYFTE: **FÖR GRANSKNING**

HANDLINGSTYP: **GRANSKNINGSHANDLING**

DATUM: 2022-06-17 | LEVERANS / ÄNDRINGS-PM

OBJEKT: **INLANDSSTRÅKET E45**

DELOMRÅDE / BANDEL: **E45 S LÄNSGRÄNS TILL BRUNFLO**

ANLÄGGNINGSDEL: **E45 STRÄCKAN FÅKER - SVENSTAVIK VP5**

OBJEKTNUMMER / KM: 169329 | KONSTRUKTIONNUMMER

BESTÄLLARE: **TRAFIKVERKET** | LEVERANTÖR: **TYRÉNS**

SKAPAD AV: DAVID MALANDER | UPPDRAGSNUMMER: 309864

GODKÄND AV: DAVID MALANDER | AVDELNING: VÄG/MARK

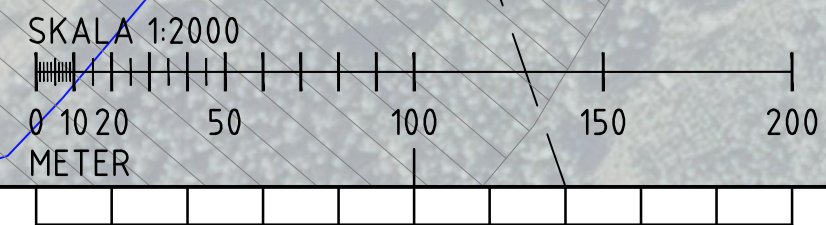
RITNINGSTYP: **ILLUSTRATIONSKARTA**

TEKNIKOMRÅDE / INNEHÅLL: **VÄGUTFORMNING OCH TRAFIK**

BESKRIVNING: **KM 10/700-11/800 BERGS OCH ÖSTERSUNDS KOMMUNER JÄMTLANDS LÄN**

SKALA: 1:2000 | FORMAT: A1 | FÖRVALTNINGSNUMMER

RITNINGNUMMER: 1 05 T 05 08 | BLAD | NÄSTA BLAD | BET



Plottad: 2022-06-14 12:43:37 av David Malander
 Sökväg: G:\MARK\309864\05_Teknik\1\ritdet\10510508.dwg