KOORDINATSYSTEM
SYSTEM I PLAN: SWEREF 99 14 15
SYSTEM I HÖJD: RH2000

TECKENFÖRKLARING

BEFINTLIGT

- GRÄNS FÖR BEFINTLIGT VÄGOMRÅDE
- 0/300 VÄGBANEKANT MED LÄNGDMÄTNING I METER
- FASTIGHETSGRÄNS
- TRAKTGRÄNS
- 1:24 FASTIGHETSBETECKNING
- BJÄRME TRAKTNAMN
- LEDNINGSRÄTT
- SERVITUT
- GEMENSAMHETSANLÄGGNING
- DETALJPLANEGRÄNS
- FORNMINNESAVGRÄNSNING
- VATTENDRAG
- BYGGNAD
- JÄRNVÄG
- STRANDSKYDD

PROJEKTERAT

- GRÄNS FÖR NYTT VÄGOMRÅDE
- YTA MED TILLFÄLLIG NYTTJANDERÄTT
- YTA MED INSKRÄNKT VÄGRÄTT
- PROJEKTERAT VILTSTÄNGSEL
- FAUNAPASSAGE I PLAN MED VILTVARNINGSSYSTEM
- FÖRESLAGEN STÄNGNING AV ANSLUTNING

GRUNDKARTA UPPDATERAD: 2022-05-25

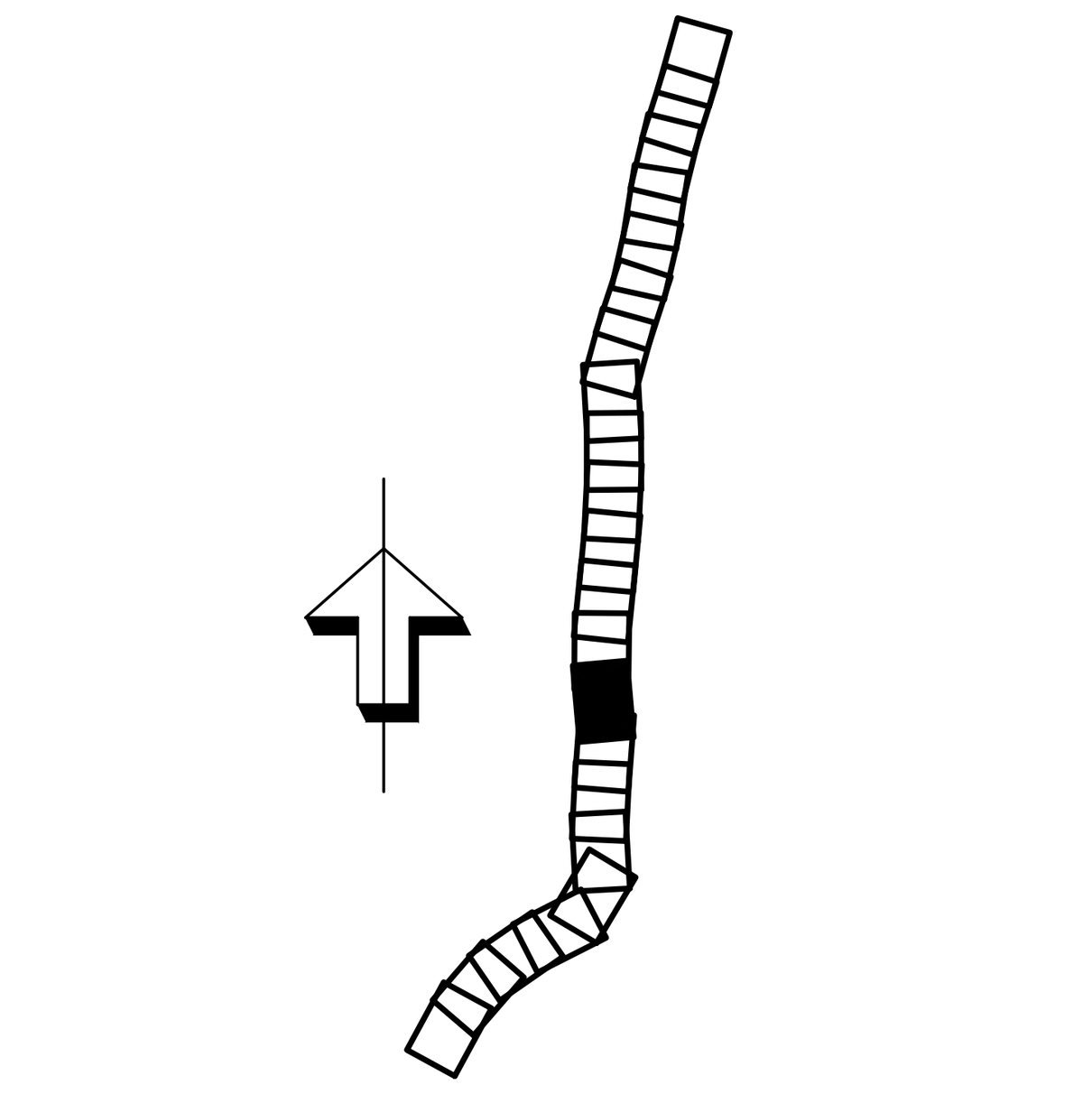

TYP AV PLAN	VÄGPLAN
GRANSKNINGSSTATUS / SYFTE	FÖR GRANSKNING
HANDLINGSTYP	GRANSKNINGSHANDLING
DATUM: 2022-06-17	LEVERANS / ÄNDRINGS-PM:
OBJEKT	INLANDSSTRÅKET E45
DELOMRÅDE / BANDEL	E45 S LÄNSGRÄNS TILL BRUNFLO
ANLÄGGNINGDEL	E45 STRÄCKAN FÅKER - SVENSTAVIK VP5
OBJEKTNUMMER / KM: 169329	KONSTRUKTIONSNUMMER:
BESTÄLLARE: TRAFIKVERKET	LEVERANTÖR: TYRÉNS
SKAPAD AV: DAVID MALANDER	UPPDRAGSNUMMER: 309864
GODKÄND AV: DAVID MALANDER	AVDELNING: VÄG/MARK
RITNINGSTYP	ILLUSTRATIONSKARTA
TEKNIKOMRÅDE / INNEHÅLL	VÄGUTFORMNING OCH TRAFIK
BESKRIVNING	KM 11/800-12/900 BERGS OCH ÖSTERSUNDS KOMMUNER JÄMTLANDS LÄN
SKALA: 1:2000	FORMAT: A1
FÖRVALTNINGSNUMMER:	
RITNINGSNUMMER: 1 05 T 05 09	BLAD: / NÄSTA BLAD: / BET:

Plottad: 2022-06-14 12:44:19 av David Malander
Sökväg: O:\HAR\309864\06_Teknik\T\Ritdef\105T0509.dwg

KOORDINATSYSTEM
SYSTEM I PLAN: SWEREF 99 14 15
SYSTEM I HÖJD: RH2000

TECKENFÖRKLARING

BEFINTLIGT

- GRÄNS FÖR BEFINTLIGT VÄGOMRÅDE
- VÄGBANEKANT MED LÄNGDMÄTNING I METER (0/300)
- FASTIGHETSGRÄNS
- TRAKTGRÄNS
- 1:24 FASTIGHETSBETECKNING
- BJÄRME TRAKTNAMN
- LEDNINGSRÄTT
- SERVITUT
- GEMENSAMHETSANLÄGGNING
- DETALJPLANEGRÄNS
- FORNMINNESAVGRÄNSNING
- VATTENDRAG
- BYGGNAD
- JÄRNVÄG
- STRANDSKYDD

PROJEKTERAT

- GRÄNS FÖR NYTT VÄGOMRÅDE
- YTA MED TILLFÄLLIG NYTTJANDERÄTT
- YTA MED INSKRÄNKT VÄGRÄTT
- PROJEKTERAT VILTSTÄNGSEL
- FAUNAPASSAGE I PLAN MED VILTVARNINGSSYSTEM
- FÖRESLAGEN STÄNGNING AV ANSLUTNING

GRUNDKARTA UPPDATERAD: 2022-05-25

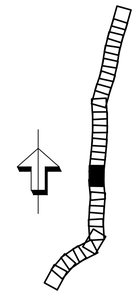

TYP AV PLAN	VÄGPLAN
GRANSKNINGSSTATUS / SYFTE	FÖR GRANSKNING
HANDLINGSTYP	GRANSKNINGSHANDLING
DATUM: 2022-06-17	LEVERANS / ÄNDRINGS-PM:
OBJEKT	INLANDSSTRÅKET E45
DELOMRÅDE / BANDEL	E45 S LÄNSGRÄNS TILL BRUNFLO
ANLÄGGNINGDEL	E45 STRÄCKAN FÄKER - SVENSTAVIK VP5
OBJEKTNUMMER / KM: 169329	KONSTRUKTIONSNUMMER:
BESTÄLLARE: TRAFIKVERKET	LEVERANTÖR: TYRÉNS
SKAPAD AV: DAVID MALANDER	UPPDRAGSNUMMER: 309864
GODKÄND AV: DAVID MALANDER	AVDELNING: VÄG/MARK
RITNINGSTYP	ILLUSTRATIONSKARTA
TEKNIKOMRÅDE / INNEHÅLL	VÄGUTFORMNING OCH TRAFIK
BESKRIVNING	KM 12/900-14/000 BERGS OCH ÖSTERSUNDS KOMMUNER JÄMTLANDS LÄN
SKALA: 1:2000	FORMAT: A1
RITNINGSNUMMER: 1 05 T 05 10	FÖRVALTNINGSNUMMER: BLAD / NÄSTA BLAD / BET

Plottad: 2022-06-14 12:45:50 av David Malander
Sökväg: O:\1HAR\309864\06_Teknik\TYRIdet\10ST0510.dwg

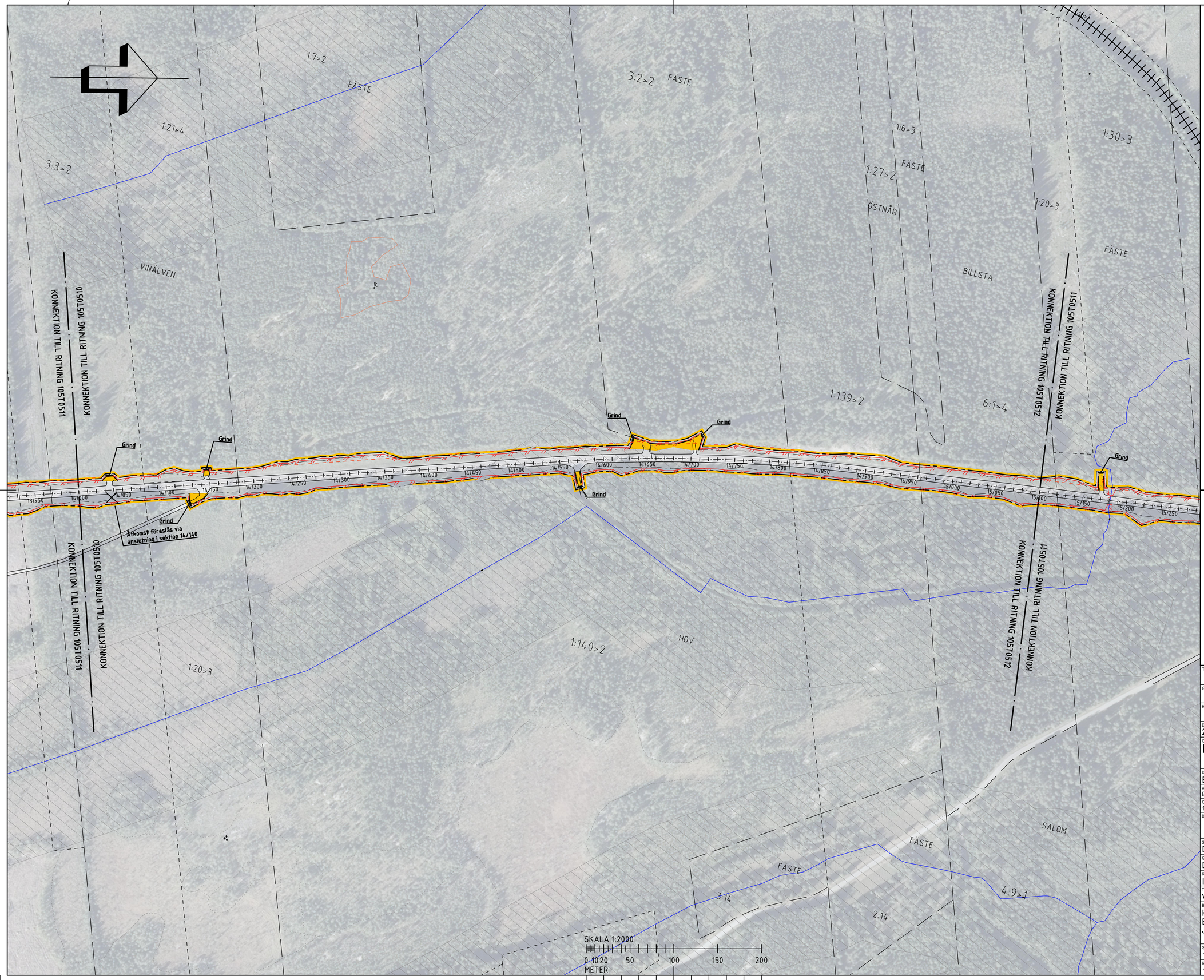

KOORDINATSYSTEM
SYSTEM I PLAN: SWEREF 99 14 15
SYSTEM I HÖJD: RH2000

TECKENFÖRKLARING

BEFINTLIGT

- GRÄNS FÖR BEFINTLIGT VÄGOMRÅDE
- VÄGBANEKANT MED LÄNGDMÄTNING I METER (0/300)
- FASTIGHETSGRÄNS
- TRAKTGRÄNS
- 1:24 FASTIGHETSBETECKNING
- BJÄRME TRAKTNAMN
- LEDNINGSRÄTT
- SERVITUT
- GEMENSAMHETSANLÄGGNING
- DETALJPLANEGRÄNS
- FORNMINNESAVGRÄNSNING
- VATTENDRAG
- BYGGNAD
- JÄRNVÄG
- STRANDSKYDD

PROJEKTERAT

- GRÄNS FÖR NYTT VÄGOMRÅDE
- YTA MED TILLFÄLLIG NYTTJANDERÄTT
- YTA MED INSKRÄNKT VÄGRÄTT
- PROJEKTERAT VILTSTÄNGSEL
- FAUNAPASSAGE I PLAN MED VILTVARNINGSSYSTEM
- FÖRESLAGEN STÄNGNING AV ANSLUTNING

GRUNDKARTA UPPDATERAD: 2022-05-25

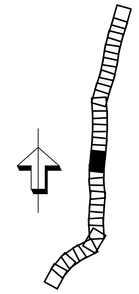

TYP AV PLAN
VÄGPLAN

GRANSKNINGSSTATUS / SYFTE
FÖR GRANSKNING

HANDLINGSTYP
GRANSKNINGSHANDLING

DATUM
2022-06-17

LEVERANS / ÄNDRINGS-PM

OBJEKT
INLANDSSTRÅKET E45

DELOMRÅDE / BANDEL
E45 S LÄNSGRÄNS TILL BRUNFLO

ANLÄGGNINGDEL
E45 STRÄCKAN FÄKER - SVENSTAVIK VP5

OBJEKTNUMMER / KM
169329

KONSTRUKTIONSNUMMER

BESTÄLLARE
TRAFIKVERKET

LEVERANTÖR
TYRÉNS

SKAPAD AV
DAVID MALANDER

UPPDRAGSNUMMER
309864

GODKÄND AV
DAVID MALANDER

AVDELNING
VÄG/MARK

RITNINGSTYP
ILLUSTRATIONSKARTA

TEKNIKOMRÅDE / INNEHÅLL
VÄGUTFORMNING OCH TRAFIK

BESKRIVNING
KM 14/000-15/100
BERGS OCH ÖSTERSUNDS KOMMUNER
JÄMTLANDS LÄN

SKALA	FORMAT	FÖRVALTNINGSNUMMER
1:2000	A1	

RITNINGSNUMMER	BLAD	NÄSTA BLAD	BET
1 05 T 05 11			

Plottad: 2022-06-14 12:45:47 av David Malander
Sökväg: O:\HAR\309864\06_Teknik\TYRIdet\10ST0511.dwg

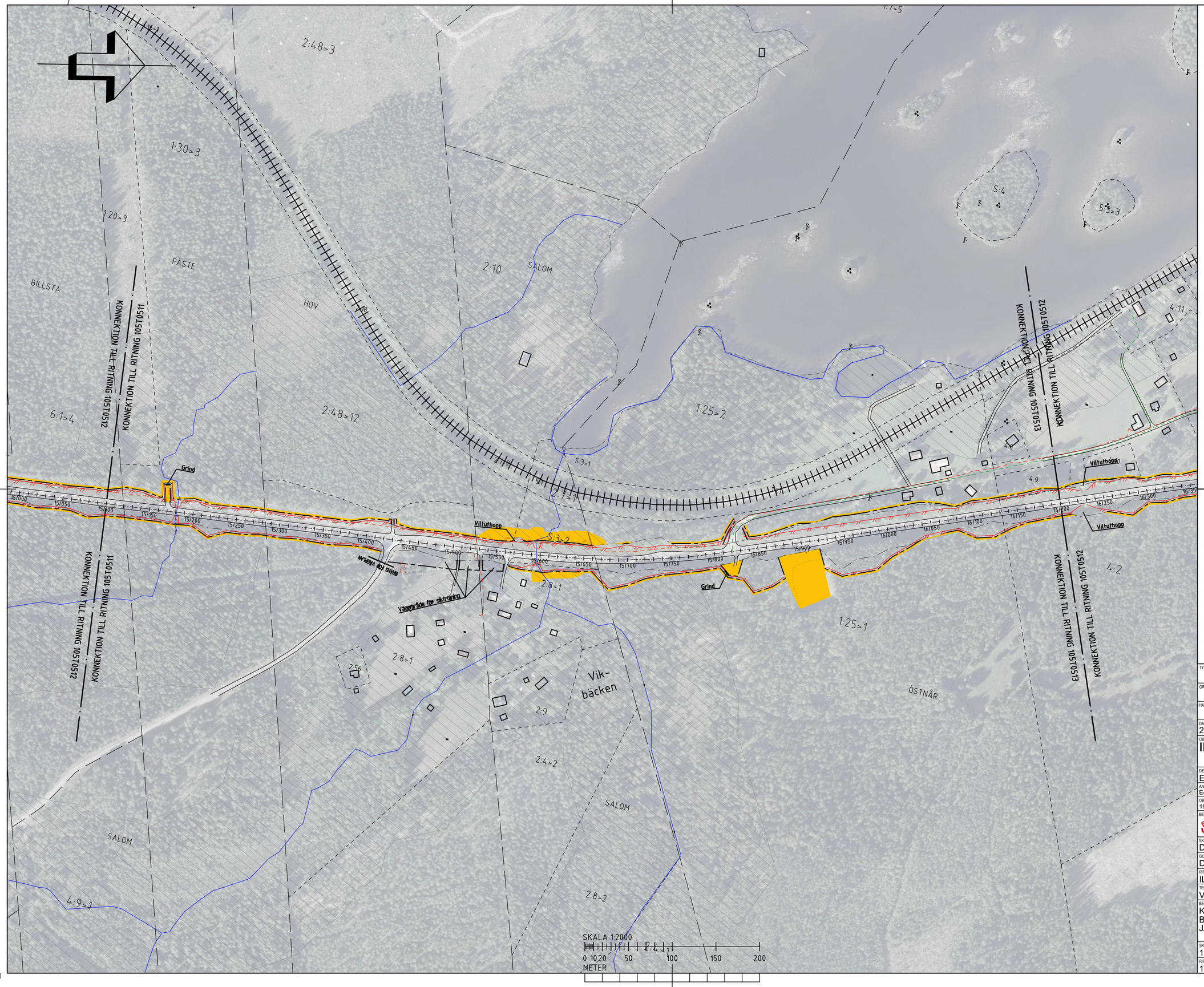

KOORDINATSYSTEM
SYSTEM I PLAN: SWEREF 99 14 15
SYSTEM I HÖJD: RH2000

TECKENFÖRKLARING

BEFINTLIGT

- GRÄNS FÖR BEFINTLIGT VÄGOMRÅDE
- 0/300 VÄGBANEKANT MED LÄNGDMÄTNING I METER
- FASTIGHETSGRÄNS
- TRAKTGRÄNS
- 1:24 FASTIGHETSBETECKNING
- BJÄRME TRAKTNAMN
- LEDNINGSRÄTT
- SERVITUT
- GEMENSAMHETSANLÄGGNING
- DETALJPLANEGRÄNS
- FORNMINNESAVGRÄNSNING
- VATTENDRAG
- BYGGNAD
- JÄRNVÄG
- STRANDSKYDD

PROJEKTERAT

- GRÄNS FÖR NYTT VÄGOMRÅDE
- YTA MED TILLFÄLLIG NYTTJANDERÄTT
- YTA MED INSKRÄNKT VÄGRÄTT
- PROJEKTERAT VILTSTÄNGSEL
- FAUNAPASSAGE I PLAN MED VILTVARNINGSSYSTEM
- FÖRESLAGEN STÄNGNING AV ANSLUTNING

GRUNDKARTA UPPDATERAD: 2022-05-25

TYP AV PLAN
VÄGPLAN

GRANSKNINGSSTATUS / SYFTE
FÖR GRANSKNING

HANDLINGSTYP
GRANSKNINGSHANDLING

DATUM
2022-06-17

LEVERANS / ÄNDRINGS-PM

OBJEKT
INLANDSSTRÅKET E45

DELOMRÅDE / BANDEL
E45 S LÄNSGRÄNS TILL BRUNFLO

ANLÄGGNINGDEL
E45 STRÄCKAN FÅKER - SVENSTAVIK VP5

OBJEKTNUMMER / KM
169329

KONSTRUKTIONSNUMMER

BESTÄLLARE
TRAFIKVERKET

LEVERANTÖR
TYRÉNS

SKAPAD AV
DAVID MALANDER

UPPDRAGSNUMMER
309864

GODKÄND AV
DAVID MALANDER

AVDELNING
VÄG/MARK

RITNINGSTYP
ILLUSTRATIONSKARTA

TEKNIKOMRÅDE / INNEHÅLL
VÄGUTFORMNING OCH TRAFIK

BESKRIVNING
KM 15/100-16/200
BERGS OCH ÖSTERSUNDS KOMMUNER
JÄMTLANDS LÄN

SKALA
1:2000

FORMAT
A1

FÖRVALTNINGSNUMMER

RITNINGSNUMMER
1 05 T 05 12

BLAD

NÄSTA BLAD

BET

Plottad: 2022-06-14 12:46:36 av David Malander
Sökväg: O:\HAR\309864\06_Teknik\T\Ritdef\105T0512.dwg