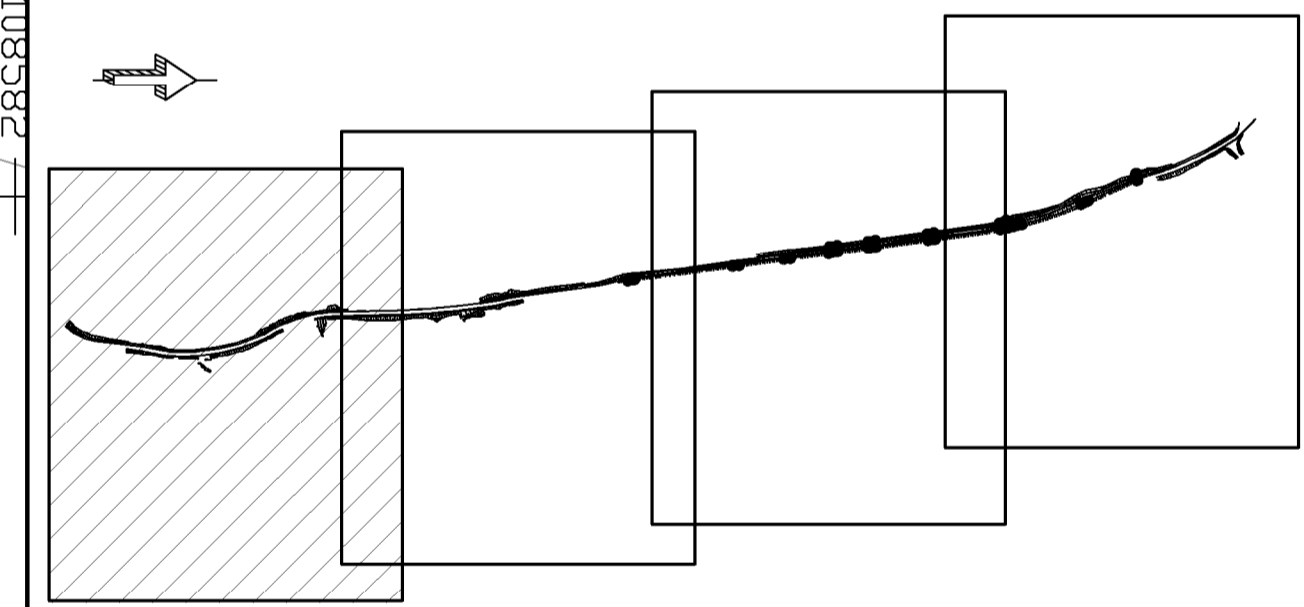
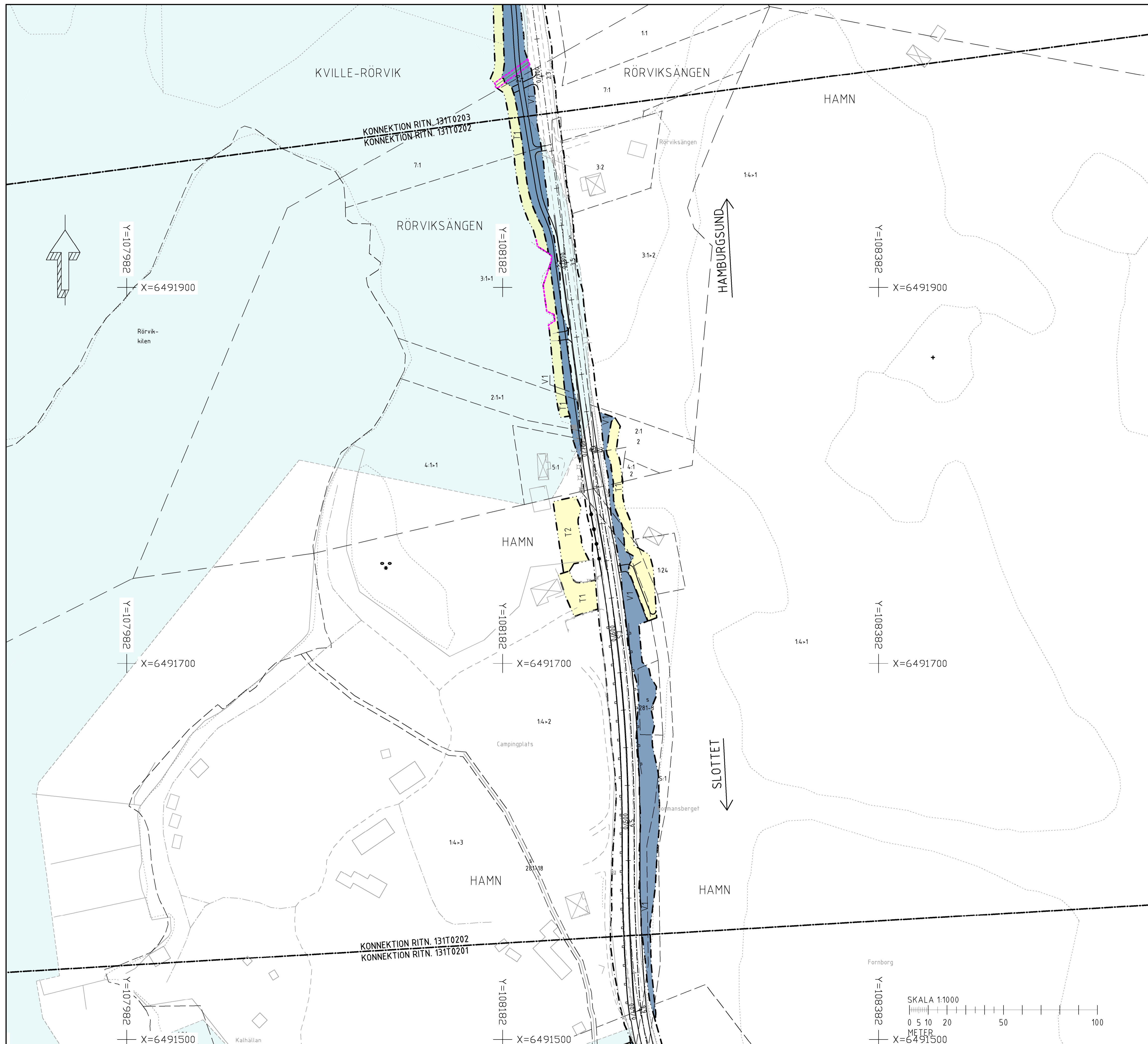


- ANVISNINGAR**
 KOORDINATSYSTEM
 SYSTEM I PLAN: SWEREF 99 12 00
 SYSTEM I HÖJD: RH 2000
- KARTDEKLARATION**
 KARTUNDERLAG FRÅN LANTMÄTERIETS FASTIGHETSKARTA KOMPLETTERAD OCH JUSTERAD EFTER INMÄTNING AV WSP UNDER 2018
- TECKENFÖRKLARING**
- GRÄNSER**
- TRAKTGRÄNS
 - - - FASTIGHETSGRÄNS
- MARKANSPRÅK**
- GRÄNS FÖR VÄGOMRÅDE
 - - - AVGRÄNSNING MELLAN OLIKA TYPER AV MARKANSPRÅK
 - V1** NYTT VÄGOMRÅDE MED VÄGRÄTT
 - V2** NYTT VÄGOMRÅDE INOM DETALJPLAN DÄR KOMMUNEN ÄR HUVUDMAN FÖR ALLMÄNNA PLATSER
 - T1** TILLFÄLLIG NYTT JÄNDERÄTT/ARBETSYTA, GÄLLER UNDER BYGGTIDEN DOCK LÄNGST TILL OCH MED 4 MÅN FRÅN BYGGSTART
 - T2** TILLFÄLLIG NYTT JÄNDERÄTT/ETABLERINGSOMRÅDE GÄLLER UNDER BYGGTIDEN DOCK LÄNGST TILL OCH MED 4 MÅN FRÅN BYGGSTART
 - T3** TILLFÄLLIG NYTT JÄNDERÄTT/UPPLAGSYTA FÖR ARTRIKA VÄGKANTSMASSOR, GÄLLER UNDER BYGGTIDEN DOCK LÄNGST TILL OCH MED 4 MÅN FRÅN BYGGSTART
 - FÖRBUDEN MOT ÅTGÄRDER INOM STRANDSKYDDSOmrÅDE (7:15 MB) GÄLLER INTE BYGGANDE AV ALLMÄN VÄG
- ÖVRIGA BETECKNINGAR PÅ PLANKARTAN**
- LÄNGDMÄTNING MED HÖJDSÄTTNING OCH ANLÄGGNINGSDEL FÖR BEF. VÄGMITT
 - BEF. BELÄGGNINGSKANT KÖRBANA
 - NY BELÄGGNINGSKANT KÖR- OCH GCM-BANA
 - NY VÄGMITT VID SIDFÖRFLYTNING AV KÖRBANA
 - GÅNG- OCH CYKELRÄCKE
 - VÄGRÄCKE
 - GCM-STÖD
 - TRUMMA
 - STÖDMUR
- SKYDDSÅTGÄRDER OCH FÖRSIKTIGHETSMÅTT**
- SK1 MARKERING ELLER AVGRÄNSNING AV SKYDDSÅTGÄRDER OCH FÖRSIKTIGHETSMÅTT
 - FÖRBUDEN SOM AVSER VERKSAMHET ELLER ÅTGÄRD INOM GENERELLT BIOTOPSKYDDSOmrÅDE (7:11:2 ST MB) GÄLLER INTE BYGGANDE AV ALLMÄN VÄG
- N1 - SKYLDIGHETEN ATT GÖRA ANMÄLAN FÖR SAMRÅD ENLIGT 12:6 MB GÄLLER INTE FÖR DE VERKSAMHETER OCH ÅTGÄRDER SOM BEHOVS FÖR ATT BYGGA VÄGEN OCH SOM FASTSTÄLLS OCH INGÅR I VÄGOMRÅDE FÖR ALLMÄN VÄG ELLER OMRÅDE FÖR TILLFÄLLIG NYTT JÄNDERÄTT.**



TYP AV PLAN		VÄGPLAN	
GRANSKNINGSSTATUS / SYFTE			
HANDLINGSTYP		SAMRÅDSHANDLING	
DATUM	2020-06-26	LEVERANS / ÄNDRINGS-PM	
OBJEKT			
VÄG 900, DELEN HAMBURGSSUND-SLOTTET			
DELOMRÅDE / BANDEL			
1 VP			
ANLÄGGNINGSDEL			
31 GÅNG- OCH CYKELVÄG			
OBJEKTNUMMER / KM	162063	KONSTRUKTIONSNUMMER	
BESTÄLLARE	TRAFIKVERKET	LEVERANTÖR	WSP
SKAPAD AV	J. HALVARSSON	UPPDRAGSNUMMER	10265396
GOCKÄND AV	CATHARINA GRANMAN	AVDELNING	5461
RITNINGSTYP			
PLANKARTA			
TEKNIKOMRÅDE / INNEHÅLL			
VÄGUTFORMNING OCH TRAFIK			
BESKRIVNING			
KM 0/000-0/420			
SKALA	1:1000	FORMAT	A1
RITNINGSNUMMER	131T0201	FÖRVALTNINGSNUMMER	
		BLAD	NÄSTA BLAD
			BET



ANVISNINGAR

KOORDINATSYSTEM
SYSTEM I PLAN: SWEREF 99 12 00
SYSTEM I HÖJD: RH 2000

KARTDEKLARATION
KARTUNDERLAG FRÅN LANTMÄTERIETS FASTIGHETSKARTA KOMPLETTERAD OCH JUSTERAD
EFTER INMÄTNING AV WSP UNDER 2018

TECKENFÖRKLARING

GRÄNSER

--- TRAKTGRÄNS
- - - FASTIGHETSGRÄNS

MARKANSPRÅK

--- GRÄNS FÖR VÄGOMRÅDE
- - - AVGRÄNSNING MELLAN OLIKA TYPER AV MARKANSPRÅK

V1 NYTT VÄGOMRÅDE MED VÄGRÄTT
V2 NYTT VÄGOMRÅDE INOM DETALJPLAN DÄR KOMMUNEN ÄR HUVUDMAN FÖR ALLMÄNNA PLATSER

T1 TILLFÄLLIG NYTT JANDERÄTT/ARBETSUTA, GÄLLER UNDER BYGGTIDEN DOCK LÄNGST TILL OCH MED 4 MÅN FRÅN BYGGSTART
T2 TILLFÄLLIG NYTT JANDERÄTT/ETABLERINGSOMRÅDE GÄLLER UNDER BYGGTIDEN DOCK LÄNGST TILL OCH MED 4 MÅN FRÅN BYGGSTART
T3 TILLFÄLLIG NYTT JANDERÄTT/UPPLAGSYTA FÖR ARTRIKA VÄGKANTSMASSOR, GÄLLER UNDER BYGGTIDEN DOCK LÄNGST TILL OCH MED 4 MÅN FRÅN BYGGSTART

--- FÖRBUDEN MOT ÅTGÄRDER INOM STRANDSKYDDSOmrÅDE (7:15 MB) GÄLLER INTE BYGGANDE AV ALLMÄN VÄG

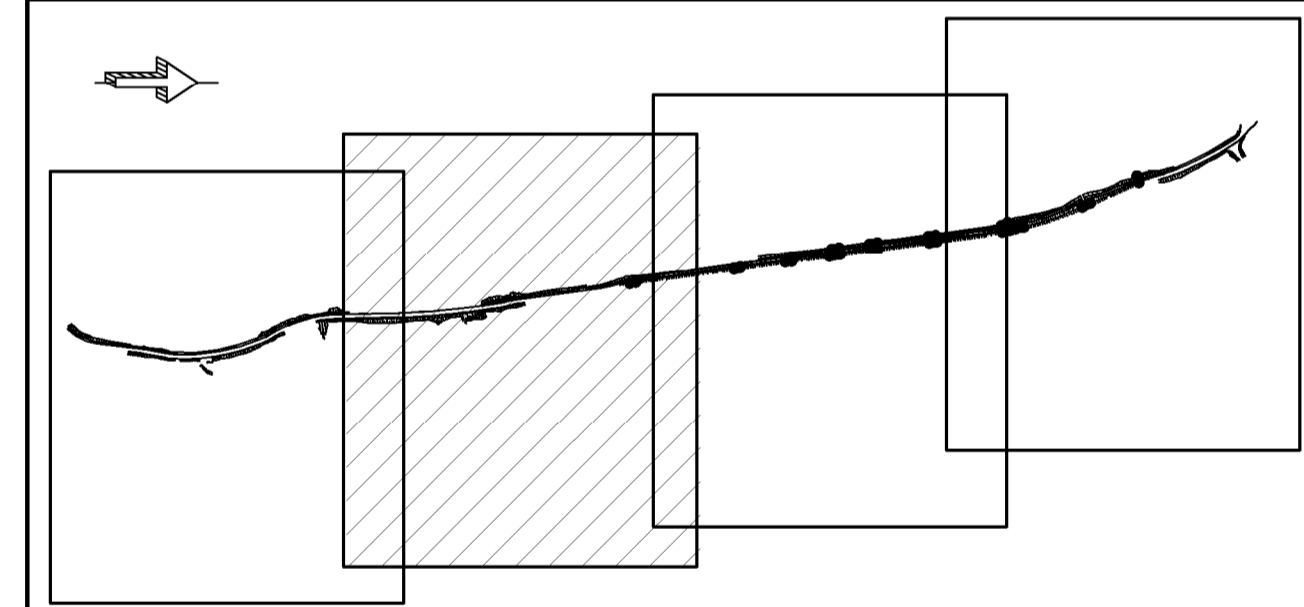
ÖVRIGA BETECKNINGAR PÅ PLANKARTAN

--- LÄNGDMÄTNING MED HÖJDSÄTTNING OCH ANLÄGGNINGSDEL FÖR BEF. VÄGMITT
--- BEF. BELÄGGNINGSKANT KÖRBANA
--- NY BELÄGGNINGSKANT KÖR- OCH GCM-BANA
--- NY VÄGMITT VID SIDFÖRFLYTNING AV KÖRBANA
--- GÅNG- OCH CYKELRÄCKE
--- VÄGRÄCKE
--- GCM-STÖD
--- TRUMMA
--- STÖDMUR

SKYDDSÅTGÄRDER OCH FÖRSIKTIGHETSMÅTT

--- SK1 MARKERING ELLER AVGRÄNSNING AV SKYDDSÅTGÄRDER OCH FÖRSIKTIGHETSMÅTT
--- FÖRBUDEN SOM AVSER VERKSAMHET ELLER ÅTGÄRD INOM GENERELLT BIOTOPSKYDDSOmrÅDE (7:11 2 ST MB) GÄLLER INTE BYGGANDE AV ALLMÄN VÄG

N1 - SKYLDIGHETEN ATT GÖRA ANMÄLAN FÖR SAMRÅD ENLIGT 12:6 GÄLLER INTE FÖR DE VERKSAMHETER OCH ÅTGÄRDER SOM BEHOVS FÖR ATT BYGGA VÄGEN OCH SOM FASTSTÄLLS OCH INGÅR I VÄGOMRÅDE FÖR ALLMÄN VÄG ELLER OMRÅDE FÖR TILLFÄLLIG NYTT JANDERÄTT.



TYP AV PLAN		VÄGPLAN	
GRANSKNINGSSTATUS / SYFTE			
HANDLINGSTYP		SAMRÅDSHANDLING	
DATUM	2020-06-26	LEVERANS / ÄNDRINGS-PM	
OBJEKT			
VÄG 900, DELEN HAMBURGSUND-SLOTTET			
DELOMRÅDE / BANDEL			
1 VP			
ANLÄGGNINGSDEL			
31 GÅNG- OCH CYKELVÄG			
OBJEKTNUMMER / KM	162063	KONSTRUKTIONSNUMMER	
BESTÄLLARE	TRAFIKVERKET	LEVERANTÖR	WSP
SKAPAD AV	J. HALVARSSON	UPPDRAGSNUMMER	10265396
GOCKÄND AV	CATHARINA GRANMAN	AVDELNING	5461
RITNINGSTYP			
PLANKARTA			
TEKNIKOMRÅDE / INNEHÅLL			
VÄGUTFORMNING OCH TRAFIK			
BESKRIVNING			
KM 0/420-0/890			
SKALA	1:1000	FORMAT	A1
RITNINGSNUMMER	131T0202	FÖRVALTNINGSNUMMER	
BLAD		NÄSTA BLAD	BET



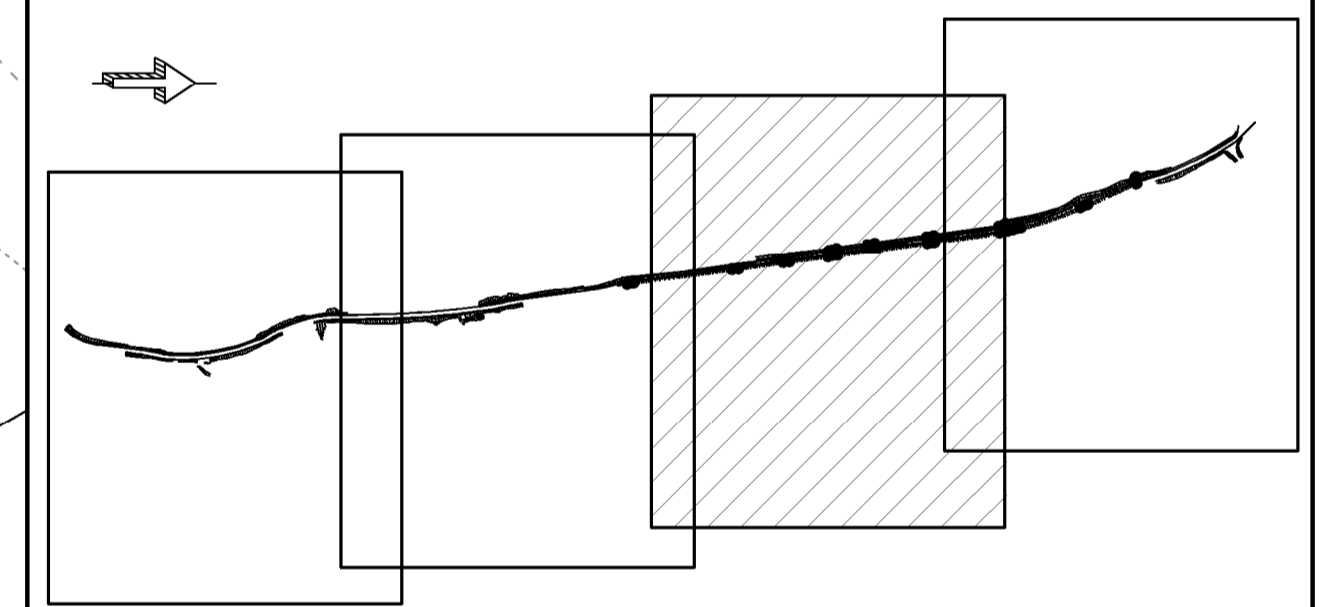
KOORDINATSYSTEM
 SYSTEM I PLAN: SWEREF 99 12 00
 SYSTEM I HÖJD: RH 2000

KARTDEKLARATION

KARTUNDERLAG FRÅN LANTMÄTERIETS FASTIGHETSKARTA KOMPLETTERAD OCH JUSTERAD
 EFTER INMÄTNING AV WSP UNDER 2018

TECKENFÖRKLARING

- GRÄNSER**
- TRAKTGRÄNS
 - - - FASTIGHETSGRÄNS
- MARKANSPRÅK**
- GRÄNS FÖR VÄGOMRÅDE
 - - - AVGRÄNSNING MELLAN OLIKA TYPER AV MARKANSPRÅK
 - V1** NYTT VÄGOMRÅDE MED VÄGRÄTT
 - V2** NYTT VÄGOMRÅDE INOM DETALJPLAN DÄR KOMMUNEN ÄR HUVUDMAN FÖR ALLMÄNNA PLATSER
 - T1** TILLFÄLLIG NYTT JÄNDERÄTT/ARBETSYTA, GÄLLER UNDER BYGGTIDEN DOCK LÄNGST TILL OCH MED 4 MÅN FRÅN BYGGSTART
 - T2** TILLFÄLLIG NYTT JÄNDERÄTT/ETABLERINGSOMRÅDE GÄLLER UNDER BYGGTIDEN DOCK LÄNGST TILL OCH MED 4 MÅN FRÅN BYGGSTART
 - T3** TILLFÄLLIG NYTT JÄNDERÄTT/UPPLAGSYTA FÖR ARTRIKA VÄGKANTSMASSOR, GÄLLER UNDER BYGGTIDEN DOCK LÄNGST TILL OCH MED 4 MÅN FRÅN BYGGSTART
 - FÖRBUDEN MOT ÅTGÄRDER INOM STRANDSKYDDSOmrÅDE (7:15 MB) GÄLLER INTE BYGGANDE AV ALLMÄN VÄG
- ÖVRIGA BETECKNINGAR PÅ PLANKARTAN**
- LÄNGDMÄTNING MED HÖJDSÄTTNING OCH ANLÄGGNINGSDEL FÖR BEF. VÄGMITT
 - BEF. BELÄGGNINGSKANT KÖRBANA
 - NY BELÄGGNINGSKANT KÖR- OCH GCM-BANA
 - NY VÄGMITT VID SIDFÖRFLYTTNING AV KÖRBANA
 - GÅNG- OCH CYKELRÄCKE
 - VÄGRÄCKE
 - GCM-STÖD
 - TRUMMA
 - STÖDMUR
- SKYDDSÅTGÄRDER OCH FÖRSIKTIGHETSMÅTT**
- SK1** MARKERING ELLER AVGRÄNSNING AV SKYDDSÅTGÄRDER OCH FÖRSIKTIGHETSMÅTT
 - FÖRBUDEN SOM AVSER VERKSAMHET ELLER ÅTGÄRD INOM GENERELLT BIOTOPSKYDDSOmrÅDE (7:11 2 ST MB) GÄLLER INTE BYGGANDE AV ALLMÄN VÄG
- N1 - SKYLDIGHETEN ATT GÖRA ANMÄLAN FÖR SAMRÅD ENLIGT 12:6 MB GÄLLER INTE FÖR DE VERKSAMHETER OCH ÅTGÄRDER SOM BEHOVS FÖR ATT BYGGA VÄGEN OCH SOM FASTSTÄLLS OCH INGÅR I VÄGOMRÅDE FÖR ALLMÄN VÄG ELLER OMRÅDE FÖR TILLFÄLLIG NYTT JÄNDERÄTT.**



TYP AV PLAN		VÄGPLAN	
GRANSKNINGSSTATUS / SYFTE			
HANDLINGSTYP			
SAMRÅDSHANDLING		LEVERANS / ÄNDRINGS-PM	
DATUM	2020-06-26		
OBJEKT	VÄG 900, DELEN HAMBURGSUND-SLOTTET		
DELOMRÅDE / BANDEL	1 VP		
ANLÄGGNINGSDEL	31 GÅNG- OCH CYKELVÄG		
OBJEKTNUMMER / KM	162063	KONSTRUKTIONSNUMMER	
BESTÄLLARE	TRAFIKVERKET	LEVERANTÖR	
SKAPAD AV	J. HALVARSSON	UPPDRAGNUMMER	
GOCKÄND AV	CATHARINA GRANMAN	10265396	
RITNINGSTYP	PLANKARTA	AVDELNING	
TEKNIKOMRÅDE / INNEHÅLL	VÄGUTFORMNING OCH TRAFIK		
BESKRIVNING	KM 0/890-1/320		
SKALA	1:1000	FORMAT	A1
RITNINGSNUMMER	131T0203	FÖRVALTNINGSNUMMER	
		BLAD	NÄSTA BLAD
			BET



ANVISNINGAR

KOORDINATSYSTEM
 SYSTEM I PLAN: SWEREF 99 12 00
 SYSTEM I HÖJD: RH 2000

KARTDEKLARATION

KARTUNDERLAG FRÅN LANTMÄTERIETS FASTIGHETSKARTA KOMPLETTERAD OCH JUSTERAD
 EFTER INMÄTNING AV WSP UNDER 2018

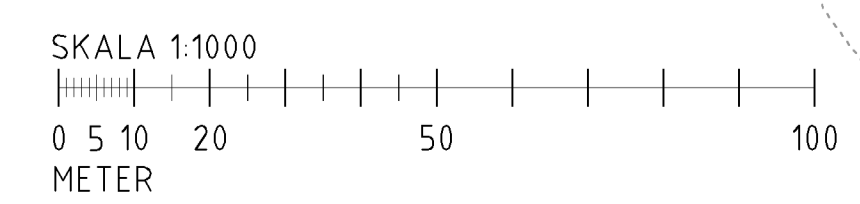
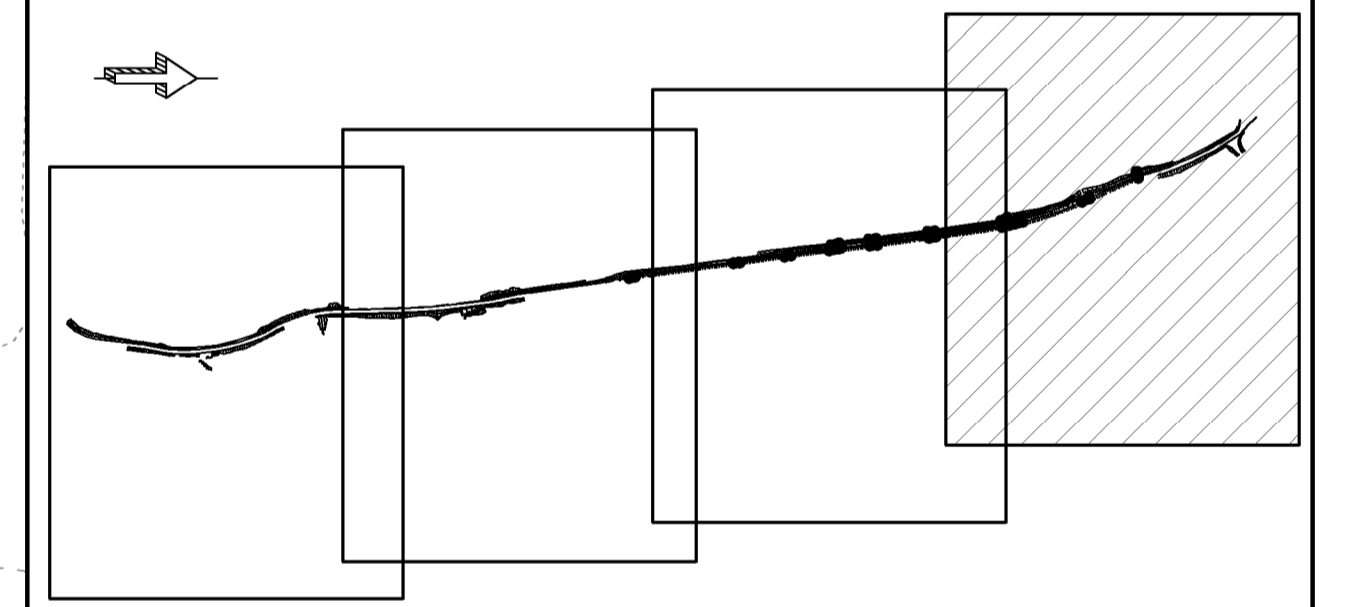
TECKENFÖRKLARING

- GRÄNSER**
- TRAKTGRÄNS
 - - - FASTIGHETSGRÄNS
- MARKANSPRÅK**
- GRÄNS FÖR VÄGOMRÅDE
 - - - AVGRÄNSNING MELLAN OLIKA TYPER AV MARKANSPRÅK
 - V1** NYTT VÄGOMRÅDE MED VÄGRÄTT
 - V2** NYTT VÄGOMRÅDE INOM DETALJPLAN DÄR KOMMUNEN ÄR HUVUDMAN FÖR ALLMÄNNA PLATSER
 - T1** TILLFÄLLIG NYTT JÄNDERÄTT/ARBETSUTA, GÄLLER UNDER BYGGTIDEN DOCK LÄNGST TILL OCH MED 4 MÅN FRÅN BYGGSTART
 - T2** TILLFÄLLIG NYTT JÄNDERÄTT/ETABLERINGSOMRÅDE GÄLLER UNDER BYGGTIDEN DOCK LÄNGST TILL OCH MED 4 MÅN FRÅN BYGGSTART
 - T3** TILLFÄLLIG NYTT JÄNDERÄTT/UPPLAGSYTA FÖR ARTRIKA VÄGKANTSMASSOR, GÄLLER UNDER BYGGTIDEN DOCK LÄNGST TILL OCH MED 4 MÅN FRÅN BYGGSTART
 - FÖRBUDEN MOT ÅTGÄRDER INOM STRANDSKYDDSMRÅDE (7:15 MB) GÄLLER INTE BYGGANDE AV ALLMÄN VÄG

- ÖVRIGA BETECKNINGAR PÅ PLANKARTAN**
- LÄNGDMÄTNING MED HÖJDSÄTTNING OCH ANLÄGGNINGSDEL FÖR BEF. VÄGMITT
 - BEF. BELÄGGNINGSKANT KÖRBANA
 - NY BELÄGGNINGSKANT KÖR- OCH GCM-BANA
 - NY VÄGMITT VID SIDFÖRFLYTNING AV KÖRBANA
 - GÅNG- OCH CYKELRÄCKE
 - VÄGRÄCKE
 - GCM-STÖD
 - TRUMMA
 - STÖDMUR

- SKYDDSÅTGÄRDER OCH FÖRSIKTIGHETSMÅTT**
- SK1** MARKERING ELLER AVGRÄNSNING AV SKYDDSÅTGÄRDER OCH FÖRSIKTIGHETSMÅTT
 - FÖRBUDEN SOM AVSER VERKSAMHET ELLER ÅTGÄRD INOM GENERELLT BIODIVERSITETSMRÅDE (7:11 2 ST MB) GÄLLER INTE BYGGANDE AV ALLMÄN VÄG

N1 - SKYLDIGHETEN ATT GÖRA ANMÄLAN FÖR SAMRÅD ENLIGT 12:6 GÄLLER INTE FÖR DE VERKSAMHETER OCH ÅTGÄRDER SOM BEHOVS FÖR ATT BYGGA VÄGEN OCH SOM FASTSTÄLLS OCH INGÅR I VÄGOMRÅDE FÖR ALLMÄN VÄG ELLER OMRÅDE FÖR TILLFÄLLIG NYTT JÄNDERÄTT.



TYP AV PLAN		VÄGPLAN	
GRANSKNINGSSTATUS / SYFTE			
HANDLINGSTYP		SAMRÅDSHANDLING	
DATUM	2020-06-26	LEVERANS / ÄNDRINGS-PM	
OBJEKT			
VÄG 900, DELEN HAMBURGSUND-SLOTTET			
DELOMRÅDE / BANDEL			
1 VP			
ANLÄGGNINGSDEL			
31 GÅNG- OCH CYKELVÄG			
OBJEKTNUMMER / KM	162063	KONSTRUKTIONSNUMMER	
BESTÄLLARE	TRAFIKVERKET	LEVERANTÖR	wsp
SKAPAD AV	J. HALVARSSON	UPPRAGSNUMMER	10265396
GOCKÄND AV	CATHARINA GRANMAN	AVDELNING	5461
RITNINGSTYP			
PLANKARTA			
TEKNIKOMRÅDE / INNEHÅLL			
VÄGUTFORMNING OCH TRAFIK			
BESKRIVNING			
KM 1/320 - 1/820			
SKALA	1:1000	FORMAT	A1
RITNINGSNUMMER	131T0204	BLAD	NÄSTA BLAD BET