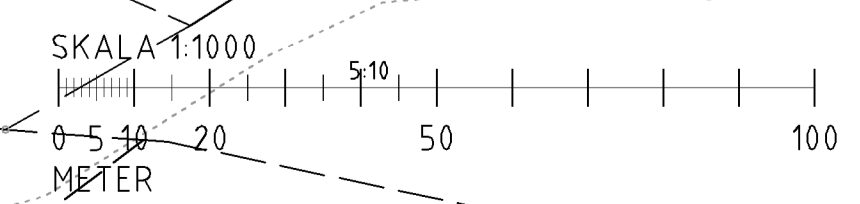
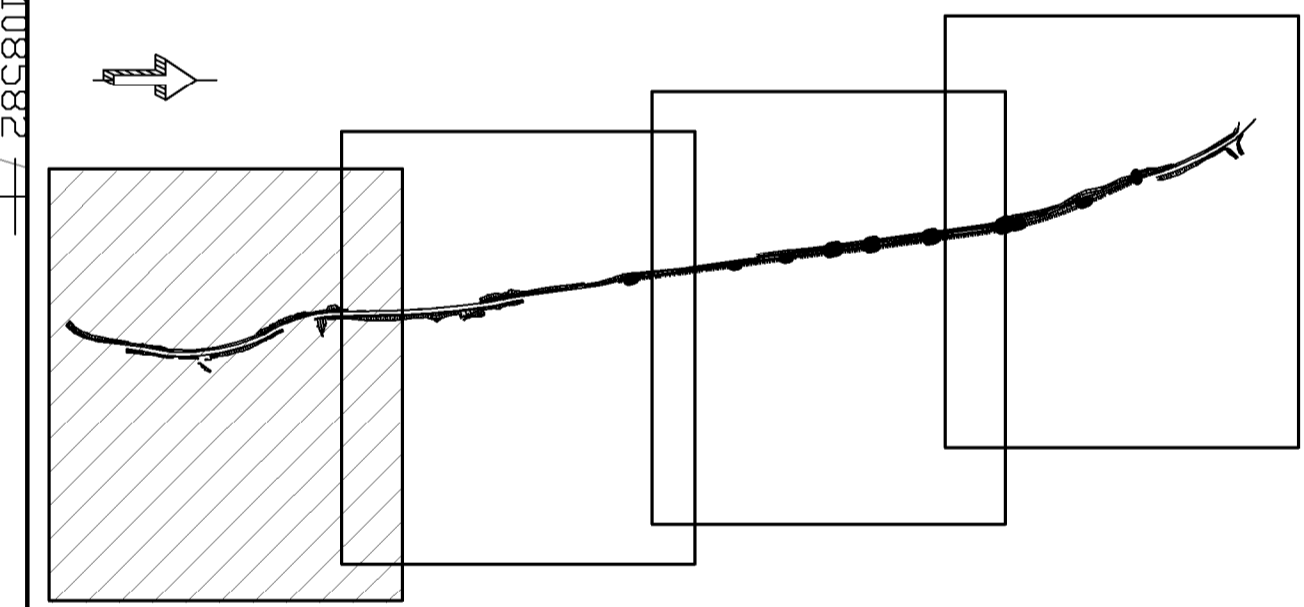
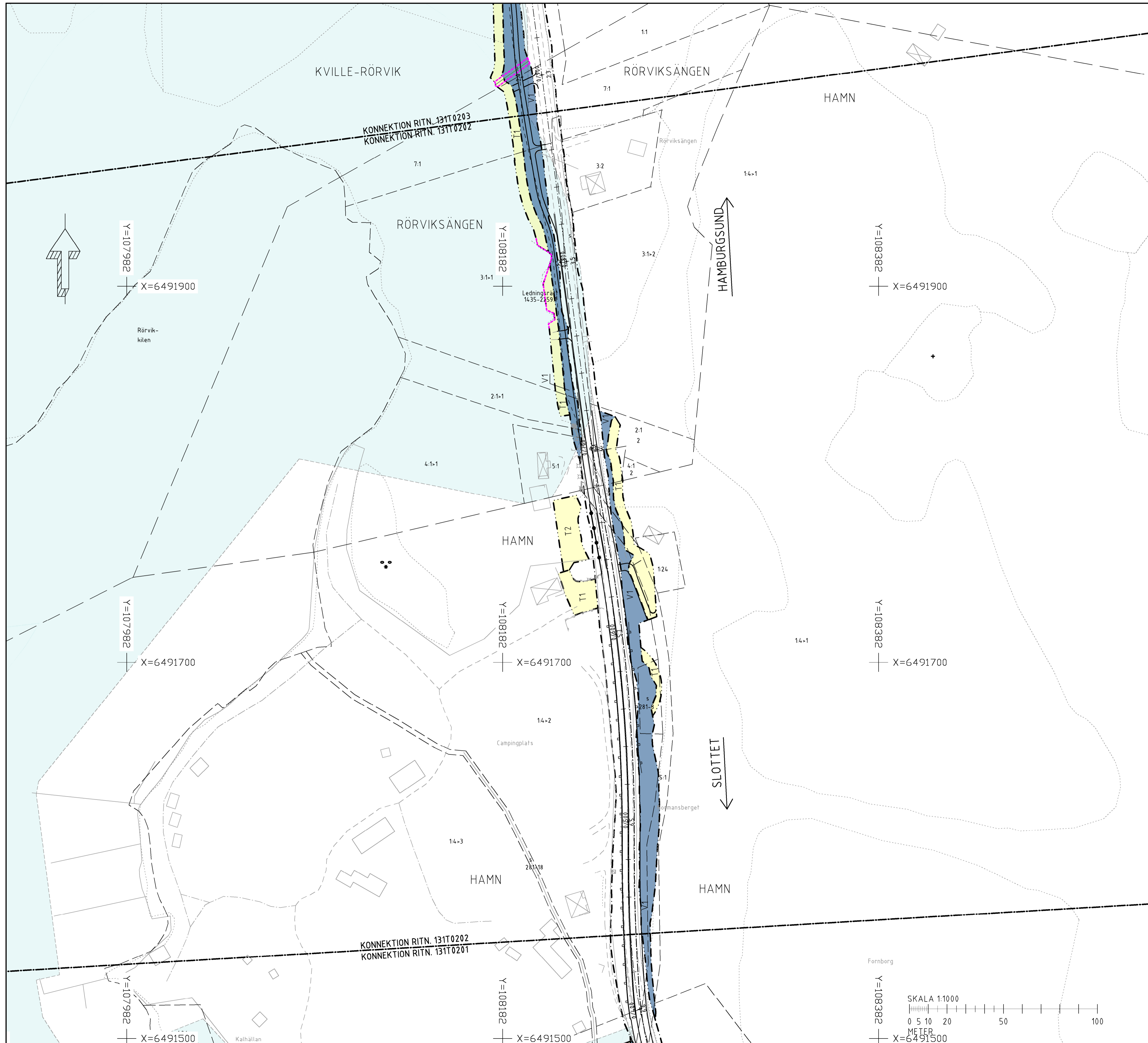


- ANVISNINGAR**
- KOORDINATSYSTEM
 SYSTEM I PLAN: SWREF 99 12 00
 SYSTEM I HÖJD: RH 2000
- KARTDEKLARATION**
 KARTUNDERLAG FRÅN LANTMÄTERIETS FASTIGHETSKARTA KOMPLETTERAD OCH JUSTERAD
 EFTER INMÄTNING AV WSP UNDER 2018
- TECKENFÖRKLARING**
- GRÄNSER**
- TRAKTGRÄNS
 - - - FASTIGHETSGRÄNS
 - - - - - GRÄNS FÖR VÄGOMRÅDE
 - - - - - AVGRÄNSNING MELLAN OLIKA TYPER AV MARKANSPRÅK
- MARKANSPRÅK**
- V1 NYTT VÄGOMRÅDE MED VÄGRÄTT
 - V2 NYTT VÄGOMRÅDE INOM DETALJPLAN DÄR KOMMUNEN ÄR HUVUDMAN FÖR ALLMÄNNA PLATSER
 - T1 TILFÄLLIG NYTT JÄNDERÄTT/ARBETSUTA, GÄLLER UNDER BYGGTIDEN DOCK LÄNGST 3 MÅN EFTER SLUTBESIKTNING
 - T2 TILFÄLLIG NYTT JÄNDERÄTT/ETABLERINGSOMRÅDE, GÄLLER UNDER BYGGTIDEN DOCK LÄNGST 3 MÅN EFTER SLUTBESIKTNING
 - T3 TILFÄLLIG NYTT JÄNDERÄTT/UPPLAGSYTA FÖR ARTRIKA VÄGKANTSMASSOR, GÄLLER UNDER BYGGTIDEN DOCK LÄNGST 3 MÅN EFTER SLUTBESIKTNING
 - T4 TILFÄLLIG NYTT JÄNDERÄTT, OMRÅDET AVSER SKYDDÅTGÄRDER FÖR ATT SKYDDA ÖRINGFÖRÄNDE BÄCK, GÄLLER UNDER BYGGTIDEN DOCK LÄNGST 3 MÅN EFTER SLUTBESIKTNING
- FÖRBUDEN MOT ÅTGÄRDER INOM STRANDSKYDDSOmrÅDE (7:15 MB) GÄLLER INTE BYGGANDE AV ALLMÄN VÄG
- ÖVRIGA BETECKNINGAR PÅ PLANKARTAN**
- LÄNGDMÄTNING MED HÖJDSÄTTNING OCH ANLÄGGNINGSDEL FÖR BEF. VÄGMITT
 - BEF. BELÄGGNINGSKANT KÖRBANA
 - NY BELÄGGNINGSKANT KÖR- OCH GCM-BANA
 - NY VÄGMITT VID SIDOFÖRFLYTNING AV KÖRBANA
 - GÅNG- OCH CYKELRÄCKE
 - VÄGRÄCKE
 - GCM-STÖD
 - TRUMMA
 - STÖDMUR
- SKYDDÅTGÄRDER OCH FÖRSIKTIGHETSMÅTT**
- MARKERING ELLER AVGRÄNSNING AV SKYDDÅTGÄRDER OCH FÖRSIKTIGHETSMÅTT
 - SK1 - TRUMMA SOM KONSTRUERAS SÅ DEN INTE UTGÖR VANDRINGSHINDER
 - FÖRBUDEN SOM AVSER VERKSAMHET ELLER ÅTGÄRD INOM GENERELLT BIOTOPSKYDDSOmrÅDE (7:11 2 ST MB) GÄLLER INTE BYGGANDE AV ALLMÄN VÄG
- N1 - SKYLDIGHETEN ATT GÖRA ANMÄLAN FÖR SAMRÅD ENLIGT 12:6 MB GÄLLER INTE FÖR DE VERKSAMHETER OCH ÅTGÄRDER SOM BEHOVS FÖR ATT BYGGA VÄGEN OCH SOM FASTSTÄLLS OCH INGÅR I VÄGOMRÅDE FÖR ALLMÄN VÄG ELLER OMRÅDE FÖR TILFÄLLIG NYTT JÄNDERÄTT.



VÄGPLAN	
GRANSKNINGSSTATUS / SYFTE	
GRANSKNINGSHANDLING	
DATUM 2020-11-20	LEVERANS / ÄNDRINGS-PM
OBJEKT VÄG 900, DELEN HAMBURGSUND-SLOTTET	
DELOMRÅDE / BANDEL 1 VP	
ANLÄGGNINGSDEL 31 GÅNG- OCH CYKELVÄG	
OBJEKTNUMMER / KM 162063	KONSTRUKTIONNUMMER
BESTÄLLARE TRAFIKVERKET	LEVERANTÖR wsp
SKAPAD AV J. HALVARSSON	UPPRAGSNUMMER 10265396
GOÄND AV ANDREA F. WALLBERG	AVDELNING 5461
RITNINGSTYP PLANKARTA	
TEKNIKOMRÅDE / INNEHÅLL VÄGUTFORMNING OCH TRAFIK	
BESKRIVNING KM 0/000-0/420	
SKALA 1:1000	FORMAT A1
RITNINGSSKALA 131T0201	FÖRVALTNINGSNUMMER BLAD NÄSTA BLAD BET



ANVISNINGAR

KOORDINATSYSTEM
 SYSTEM I PLAN SWEREF 99 12 00
 SYSTEM I HÖJD RH 2000

KARTDEKLARATION

KARTUNDERLAG FRÅN LANTMÄTERIETS FASTIGHETSKARTA KOMPLETTERAD OCH JUSTERAD
 EFTER INMÄTNING AV WSP UNDER 2018

TECKENFÖRKLARING

- GRÄNSER**
- TRAKTGRÄNS
 - - - FASTIGHETSGRÄNS
- MARKANSPRÅK**
- GRÄNS FÖR VÄGOMRÅDE
 - - - AVGRÄNSNING MELLAN OLIKA TYPER AV MARKANSPRÅK
- V1** NYTT VÄGOMRÅDE MED VÄGRÄTT
 - V2** NYTT VÄGOMRÅDE INOM DETALJPLAN DÄR KOMMUNEN ÄR HUVUDMAN FÖR ALLMÄNNA PLATSER
 - T1** TILLFÄLLIG NYTT JÄNDERÄTT/ARBETSUTA, GÄLLER UNDER BYGGTIDEN DOCK LÄNGST 3 MÅN EFTER SLUTBESIKTNING
 - T2** TILLFÄLLIG NYTT JÄNDERÄTT/ETABLERINGSOMRÅDE, GÄLLER UNDER BYGGTIDEN DOCK LÄNGST 3 MÅN EFTER SLUTBESIKTNING
 - T3** TILLFÄLLIG NYTT JÄNDERÄTT/UPPLAGSUTA FÖR ARTRIKA VÄGKANTSMASSOR, GÄLLER UNDER BYGGTIDEN DOCK LÄNGST 3 MÅN EFTER SLUTBESIKTNING
 - T4** TILLFÄLLIG NYTT JÄNDERÄTT, OMRÅDET AVSER SKYDDSÅTGÄRDER FÖR ATT SKYDDA ÖRINGFÖRÄNDE BÄCK, GÄLLER UNDER BYGGTIDEN DOCK LÄNGST 3 MÅN EFTER SLUTBESIKTNING
- FÖRBUDEN MOT ÅTGÄRDER INOM STRANDSKYDDSOmrÅDE (7:15 MB) GÄLLER INTE BYGGANDE AV ALLMAN VÄG

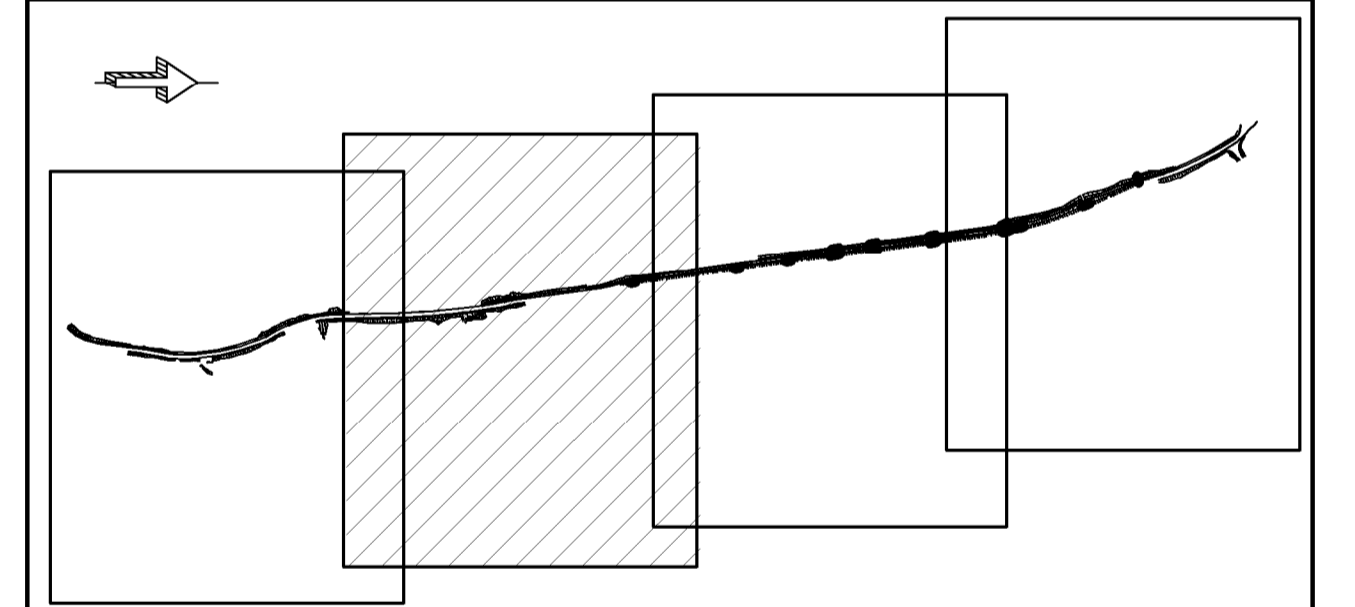
ÖVRIGA BETECKNINGAR PÅ PLANKARTAN

- LÅNGDMÄTNING MED HÖJDSÄTTNING OCH ANLÄGGNINGSDEL FÖR BEF. VÄGMITT
- NY BELÄGGNINGSKANT KÖR- OCH GCM-BANA
- NY VÄGMITT VID SIDFÖRFLYTTNING AV KÖRBANA
- GÅNG- OCH CYKELRÄCKE
- VÄGRÄCKE
- GCM-STÖD
- TRUMMA
- STÖDMUR

SKYDDSÅTGÄRDER OCH FÖRSIKTIGHETSMÅTT

- MARKERING ELLER AVGRÄNSNING AV SKYDDSÅTGÄRDER OCH FÖRSIKTIGHETSMÅTT
- Sk1 - TRUMMA SOM KONSTRUERAS SÅ DEN INTE UTGÖR VANDRINGSHINDER
- FÖRBUDEN SOM AVSER VERKSAMHET ELLER ÅTGÄRD INOM GENERELLT BIOTOPSKYDDSOmrÅDE (7:11 2 ST MB) GÄLLER INTE BYGGANDE AV ALLMAN VÄG

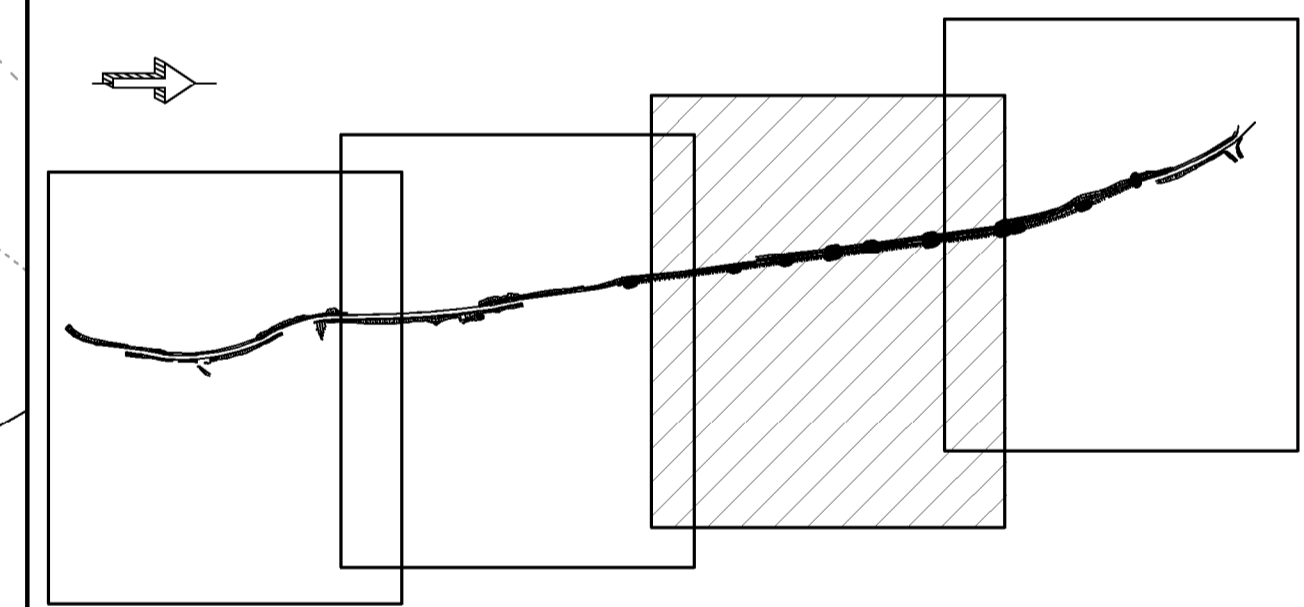
N1 - SKYLDIGHETEN ATT GÖRA ANMÄLAN FÖR SAMRÅD ENLIGT 12:6 MB GÄLLER INTE FÖR DE VERKSAMHETER OCH ÅTGÄRDER SOM BEHOVS FÖR ATT BYGGA VÄGEN OCH SOM FASTSTÄLLS OCH INGÅR I VÄGOMRÅDE FÖR ALLMAN VÄG ELLER OMRÅDE FÖR TILLFÄLLIG NYTT JÄNDERÄTT.



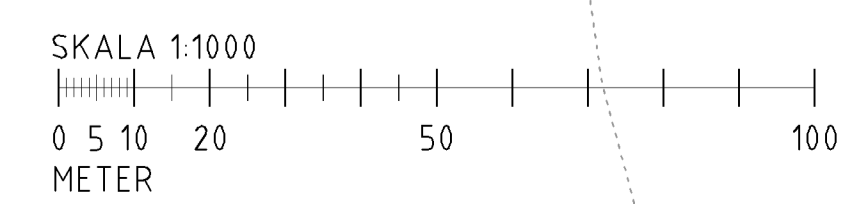
TYP AV PLAN		VÄGPLAN	
GRANSKNINGSSTATUS / SYFTE			
HANDLINGSTYP			
GRANSKNINGSHANDLING			
DATUM	2020-11-20	LEVERANS / ANDRINGS-PM	
OBJEKT	VÄG 900, DELEN HAMBURGSUND-SLOTTET		
DELOMRÅDE / BANDEL	1 VP		
ANLÄGGNINGSDEL	31 GÅNG- OCH CYKELVÄG		
OBJEKTNUMMER / KM	162063	KONSTRUKTIONSNUMMER	
BESTÄLLARE	TRAFIKVERKET	LEVERANTÖR	wsp
SKAPAD AV	J. HALVARSSON	UPPDRAGSNUMMER	10265396
GOCKÄND AV	ANDREA F. WALLBERG	AVDELNING	5461
RITNINGSTYP	PLANKARTA		
TEKNIKOMRÅDE / INNEHÅLL	VÄGUTFORMNING OCH TRAFIK		
BESKRIVNING	KM 0/420-0/890		
SKALA	1:1000	FORMAT	A1
RITNINGSNUMMER	131T0202	FÖRÄLNINGSNUMMER	
		BLAD	NÄSTA BLAD BET



- ### ANVISNINGAR
- KOORDINATSYSTEM**
 SYSTEM I PLAN: SWREF 99 12 00
 SYSTEM I HÖJD: RH 2000
- ### KARTDEKLARATION
- KARTUNDERLAG FRÅN LANTMÄTERIETS FASTIGHETSKARTA KOMPLETTERAD OCH JUSTERAD EFTER INMÄTNING AV WSP UNDER 2018
- ### TECKENFÖRKLARING
- GRÄNSER**
- TRAKTGRÄNS
 - FASTIGHETSGRÄNS
- MARKANSPRÅK**
- GRÄNS FÖR VÄGOMRÅDE
 - AVGRÄNSNING MELLAN OLIKA TYPER AV MARKANSPRÅK
- V1** NYTT VÄGOMRÅDE MED VÄGRÄTT
 - V2** NYTT VÄGOMRÅDE INOM DETALJPLAN DÄR KOMMUNEN ÄR HUVUDMAN FÖR ALLMÄNNA PLATSER
 - T1** TILFÄLLIG NYTT JÄNDERÄTT/ARBETSYTA, GÄLLER UNDER BYGGTIDEN DOCK LÄNGST 3 MÅN EFTER SLUTBESIKTNING
 - T2** TILFÄLLIG NYTT JÄNDERÄTT/ETABLERINGSOMRÅDE, GÄLLER UNDER BYGGTIDEN DOCK LÄNGST 3 MÅN EFTER SLUTBESIKTNING
 - T3** TILFÄLLIG NYTT JÄNDERÄTT/UPPLAGSYTA FÖR ARTRIKA VÄGKANTSMASSOR, GÄLLER UNDER BYGGTIDEN DOCK LÄNGST 3 MÅN EFTER SLUTBESIKTNING
 - T4** TILFÄLLIG NYTT JÄNDERÄTT, OMRÅDET AVSER SKYDDSÅTGÄRDER FÖR ATT SKYDDA ÖRINGFÖRANDE BÄCK, GÄLLER UNDER BYGGTIDEN DOCK LÄNGST 3 MÅN EFTER SLUTBESIKTNING
- FÖRBUDEN MOT ÅTGÄRDER INOM STRANDSKYDDSOmrÅDE (7:15 MB) GÄLLER INTE BYGGANDE AV ALLMÄN VÄG**
- ÖVRIGA BETECKNINGAR PÅ PLANKARTAN**
- LÄNGDMÄTNING MED HÖJDSÄTTNING OCH ANLÄGGNINGSDEL FÖR BEF. VÄGMITT
 - BEF. BELÄGGNINGSKANT KÖRBANA
 - NY BELÄGGNINGSKANT KÖR- OCH GCM-BANA
 - NY VÄGMITT VID SIDFÖRFLYTNING AV KÖRBANA
 - GÅNG- OCH CYKELRÄCKE
 - VÄGRÄCKE
 - GCM-STÖD
 - TRUMMA
 - STÖDMUR
- SKYDDSÅTGÄRDER OCH FÖRSIKTIGHETSMÅTT**
- MARKERING ELLER AVGRÄNSNING AV SKYDDSÅTGÄRDER OCH FÖRSIKTIGHETSMÅTT
 - Sk1 - TRUMMA SOM KONSTRUERAS SÅ DEN INTE UTGÖR VANDRINGSHINDER
 - FÖRBUDEN SOM AVSER VERKSAMHET ELLER ÅTGÄRD INOM GENERELLT BIOTOPSKYDDSOmrÅDE (7:11 2 ST MB) GÄLLER INTE BYGGANDE AV ALLMÄN VÄG
- N1 - SKYLDIGHETEN ATT GÖRA ANMÄLAN FÖR SAMRÅD ENLIGT 12:6 MB GÄLLER INTE FÖR DE VERKSAMHETER OCH ÅTGÄRDER SOM BEHOVS FÖR ATT BYGGA VÄGEN OCH SOM FASTSTÄLLS OCH INGÅR I VÄGOMRÅDE FÖR ALLMÄN VÄG ELLER OMRÅDE FÖR TILFÄLLIG NYTT JÄNDERÄTT.**

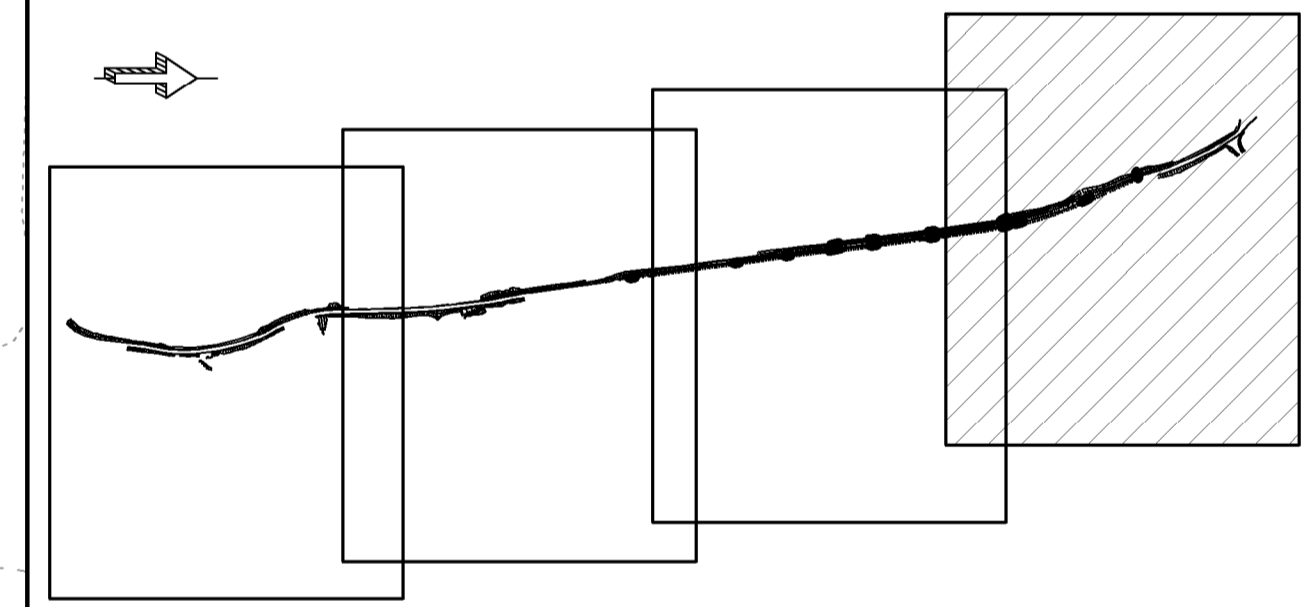


TYP AV PLAN		VÄGPLAN	
GRANSKNINGSSTATUS / SYFTE			
HANDLINGSTYP			
GRANSKNINGSHANDLING		LEVERANS / ÄNDRINGS-PM	
DATUM	2020-11-20		
OBJEKT	VÄG 900, DELEN HAMBURGSUND-SLOTTET		
DELOMRÅDE / BANDEL	1 VP		
ANLÄGGNINGSDEL	31 GÅNG- OCH CYKELVÄG		
OBJEKTNUMMER / KM	162063	KONSTRUKTIONSNUMMER	
BESTÄLLARE	TRAFIKVERKET	LEVERANTÖR	
SKAPAD AV	J. HALVARSSON	UPPDRAGSNUMMER	
GOÄND AV	ANDREA F. WALLBERG	10265396	
RITNINGSTYP	PLANKARTA	AVDELNING	
TEKNIKOMRÅDE / INNEHÅLL	VÄGUTFORMNING OCH TRAFIK		
BESKRIVNING	KM 0/890-1/320		
SKALA	1:1000	FORMAT	A1
RITNINGSNUMMER	131T0203	FÖRVALTNINGSNUMMER	
		BLAD	NÄSTA BLAD
			BET





- ### ANVISNINGAR
- KOORDINATSYSTEM**
 SYSTEM PLAN: SWEREF 99 12 00
 SYSTEM HÖJD: RH 2000
- ### KARTDEKLARATION
- KARTUNDERLAG FRÅN LANTMÄTERIETS FASTIGHETSKARTA KOMPLETTERAD OCH JUSTERAD EFTER INMÄTNING AV WSP UNDER 2018
- ### TECKENFÖRKLARING
- GRÄNSER**
- TRAKTGRÄNS
 - FASTIGHETSGRÄNS
- MARKANSPRÅK**
- GRÄNS FÖR VÄGOMRÅDE
 - AVGRÄNSNING MELLAN OLIKA TYPER AV MARKANSPRÅK
- V1** NYTT VÄGOMRÅDE MED VÄGRÄTT
- V2** NYTT VÄGOMRÅDE INOM DETALJPLAN DÄR KOMMUNEN ÄR HUVUDMAN FÖR ALLMÄNNA PLATSER
- T1** TILLFÄLLIG NYTTJÄNDERÄTT/ARBETSYTA, GÄLLER UNDER BYGGTIDEN DOCK LÄNGST 3 MÅN EFTER SLUTBESIKTNING
- T2** TILLFÄLLIG NYTTJÄNDERÄTT/ETABLERINGSOMRÅDE, GÄLLER UNDER BYGGTIDEN DOCK LÄNGST 3 MÅN EFTER SLUTBESIKTNING
- T3** TILLFÄLLIG NYTTJÄNDERÄTT/UPPLAGSYTA FÖR ARTRIKA VÄGKANTSMASSOR, GÄLLER UNDER BYGGTIDEN DOCK LÄNGST 3 MÅN EFTER SLUTBESIKTNING
- T4** TILLFÄLLIG NYTTJÄNDERÄTT, OMRÅDET AVSER SKYDDÅTGÄRDER FÖR ATT SKYDDA ÖRINGFÖRANDE BÄCK, GÄLLER UNDER BYGGTIDEN DOCK LÄNGST 3 MÅN EFTER SLUTBESIKTNING
- FÖRBUDEN MOT ÅTGÄRDER INOM STRANDSKYDDSOmrÅDE (7:15 MB) GÄLLER INTE BYGGANDE AV ALLMÄN VÄG
- ÖVRIGA BETECKNINGAR PÅ PLANKARTAN**
- LÄNGDMÄTNING MED HÖJDSÄTTNING OCH ANLÄGGNINGSDEL FÖR BEF. VÄGMITT
 - BEF. BELÄGGNINGSKANT KÖRBANA
 - NY BELÄGGNINGSKANT KÖR- OCH GCM-BANA
 - NY VÄGMITT VID SIDOFÖRFLYTNING AV KÖRBANA
 - GÅNG- OCH CYKELRÄCKE
 - VÄGRÄCKE
 - GCM-STÖD
 - TRUMMA
 - STÖDMUR
- SKYDDÅTGÄRDER OCH FÖRSIKTIGHETSMÅTT**
- MARKERING ELLER AVGRÄNSNING AV SKYDDÅTGÄRDER OCH FÖRSIKTIGHETSMÅTT
- Sk1 - TRUMMA SOM KONSTRUERAS SÅ DEN INTE UTGÖR VANDRINGSHINDER
- FÖRBUDEN SOM AVSER VERKSAMHET ELLER ÅTGÄRD INOM GENERELLT BIOTOPSKYDDSOmrÅDE (7:11 2 ST MB) GÄLLER INTE BYGGANDE AV ALLMÄN VÄG
- N1 - SKYLDIGHETEN ATT GÖRA ANMÄLAN FÖR SAMRÅD ENLIGT 12:6 MB GÄLLER INTE FÖR DE VERKSAMHETER OCH ÅTGÄRDER SOM BEHOVS FÖR ATT BYGGA VÄGEN OCH SOM FASTSTÄLLS OCH INGÅR I VÄGOMRÅDE FÖR ALLMÄN VÄG ELLER OMRÅDE FÖR TILLFÄLLIG NYTTJÄNDERÄTT.



TYP AV PLAN		VÄGPLAN	
GRANSKNINGSSTATUS / SYFTE			
HANDLINGSTYP			
GRANSKNINGSHANDLING		LEVERANS / ANDRINGS-PM	
DATUM	2020-10-09		
OBJEKT	VÄG 900, DELEN HAMBURGSUND-SLOTTET		
DELOMRÅDE / BANDEL	1 VP		
ANLÄGGNINGSDEL	31 GÅNG- OCH CYKELVÄG		
OBJEKTNUMMER / KM	162063	KONSTRUKTIONNUMMER	
BESTÄLLARE	TRAFIKVERKET	LEVERANTÖR	
SKAPAD AV	J. HALVARSSON	UPPRÄGNSNUMMER	10265396
GOCKÄND AV	ANDREA F. WALLBERG	AVDELNING	5461
RITNINGSTYP	PLANKARTA		
TEKNIKOMRÅDE / INNEHÅLL	VÄGUTFORMNING OCH TRAFIK		
BESKRIVNING	KM 1/320 - 1/820		
SKALA	1:1000	FORMAT	A1
RITNINGSNUMMER	131T0204	FÖRVALTNINGSNUMMER	
		BLAD	NÄSTA BLAD
			BET

