

UPPLYSNINGAR
HÖJDSYSTEM: RH 2000

BETECKNINGAR

- PROFILLINJE
- BEFINTLIG MARK
- ANSLUTNING
- VÄGPLANEGRÄNS

GRÄNS FÖR VÄGPLAN

KONNEKTION RITNING 200T0302

← GÖTEBORG

STOCKHOLM →

URGRÄVNING AV TORV

URGRÄVNING AV TORV

MASSTABILISERING

ANSLUTNING TILL BEFINTLIG VÄGPROFIL

ANSLUTNING MOT BEF E20

PROFILDATA	RV 11456.57	-0.16%	RV 35000.00	0.20%	RV 8000.00									
PROFILLINJE	76.19 76.37 76.52 76.63 76.71 76.75 76.75 76.73 76.70 76.66 76.63 76.60 76.57 76.54 76.50 76.47 76.45 76.44 76.44 76.45 76.48 76.51 76.55 76.59 76.63 76.67 76.71 76.75 76.79 76.83 76.87 76.91 76.95 76.99 77.03 77.07 77.11 77.15 77.19 77.23 77.27 77.31 77.35 77.39 77.43 77.47 77.51 77.55 77.59 77.63 77.67 77.71 77.75 77.79 77.83 77.87 77.90 77.89 77.82 77.71													
LÄNGDMÄTNING	100	5/200	5/300	5/400	5/500	5/600	5/700	5/800	5/900	6/000	6/100	6/200	6/300	
PLANDATA	L 507.90												R 2555.00	L 1057.94
VÄNSTER	4%													
	2.5%													
TVÄRFALL	0%													
HÖGER	-2.5%													
	-4%													

TYP AV PLAN
VÄGPLAN

GRANSKNINGSSTATUS / SYFTE

HANDLINGSTYP

DATUM: 2021-05-18
LEVERANS / ÄNDRINGS-PM

OBJEKT
E20 FÖRBI MARIESTAD

DELOMRÅDE / BANDEL
Gemensamt VP2, Muggebo - Tjos

ANLÄGGNINGSDDEL
Gemensamt - Sammansatt och översikter - Delområde 2

OBJEKTNUMMER / KM: 150307
KONSTRUKTIONNUMMER

BESTÄLLARE: TRAFIKVERKET
LEVERANTÖR: ÅF INFRASTRUCTURE

SKAPAD AV: A.K ANDERSSON
UPPRAGSNUMMER: 738915

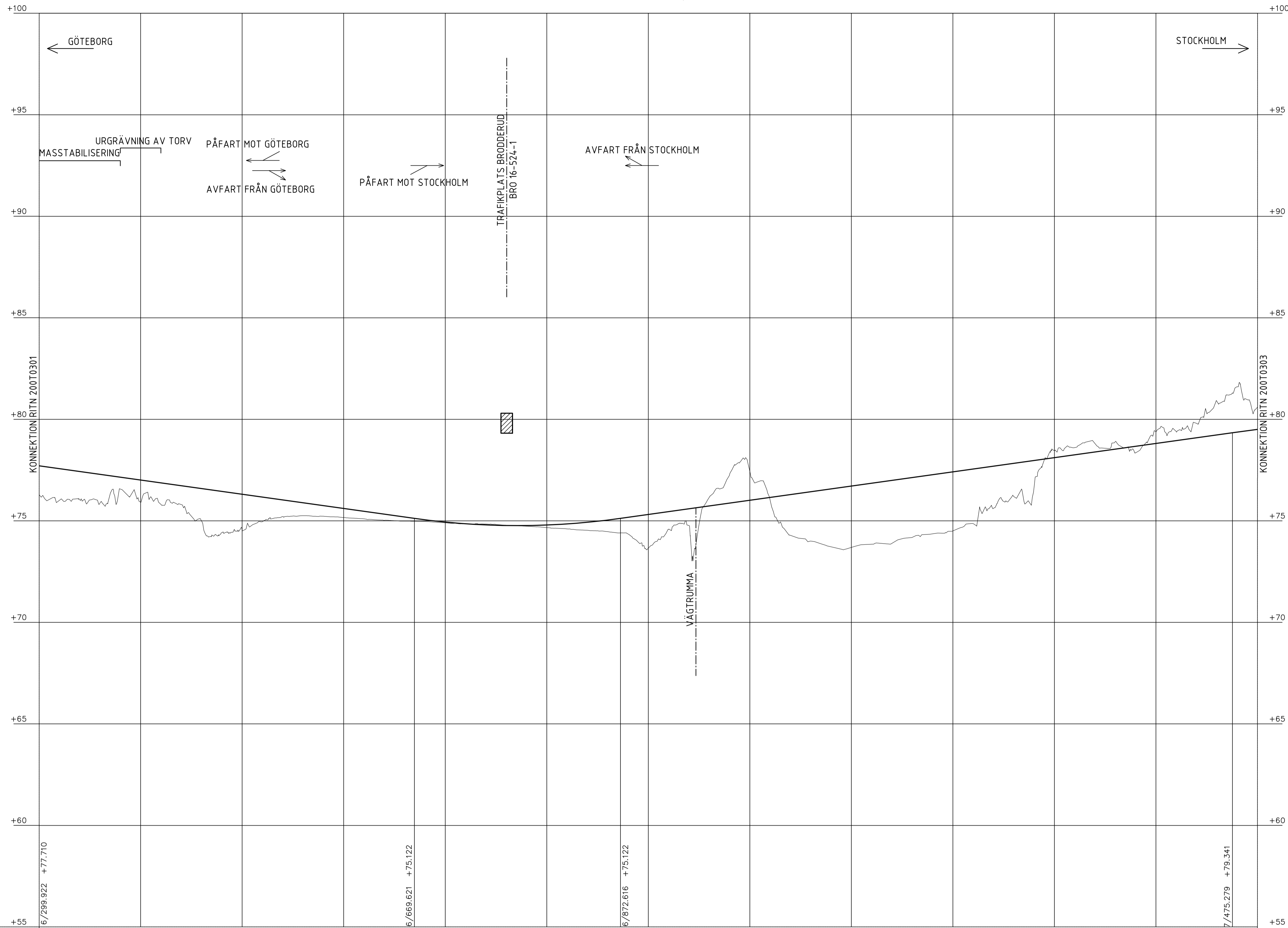
GODKÄND AV: C. MATTSSON
AVDELNING: ÅF INFRAS

RITNINGSTYP: PROFIL
TEKNIKOMRÅDE / INNEHÅLL: VÄGUTFORMNING OCH TRAFIK

BESKRIVNING: VÄG E20
KM 5/100-6/300

SKALA: 1:100
FORMAT: 1:2000 A1
FÖRVALTNINGSNUMMER

RITNINGNUMMER: 2 00 T 03 01
BLAD: 01
NÄSTA BLAD: 02
BET:



UPPLYSNINGAR
HÖJDSYSTEM: RH 2000

BETECKNINGAR

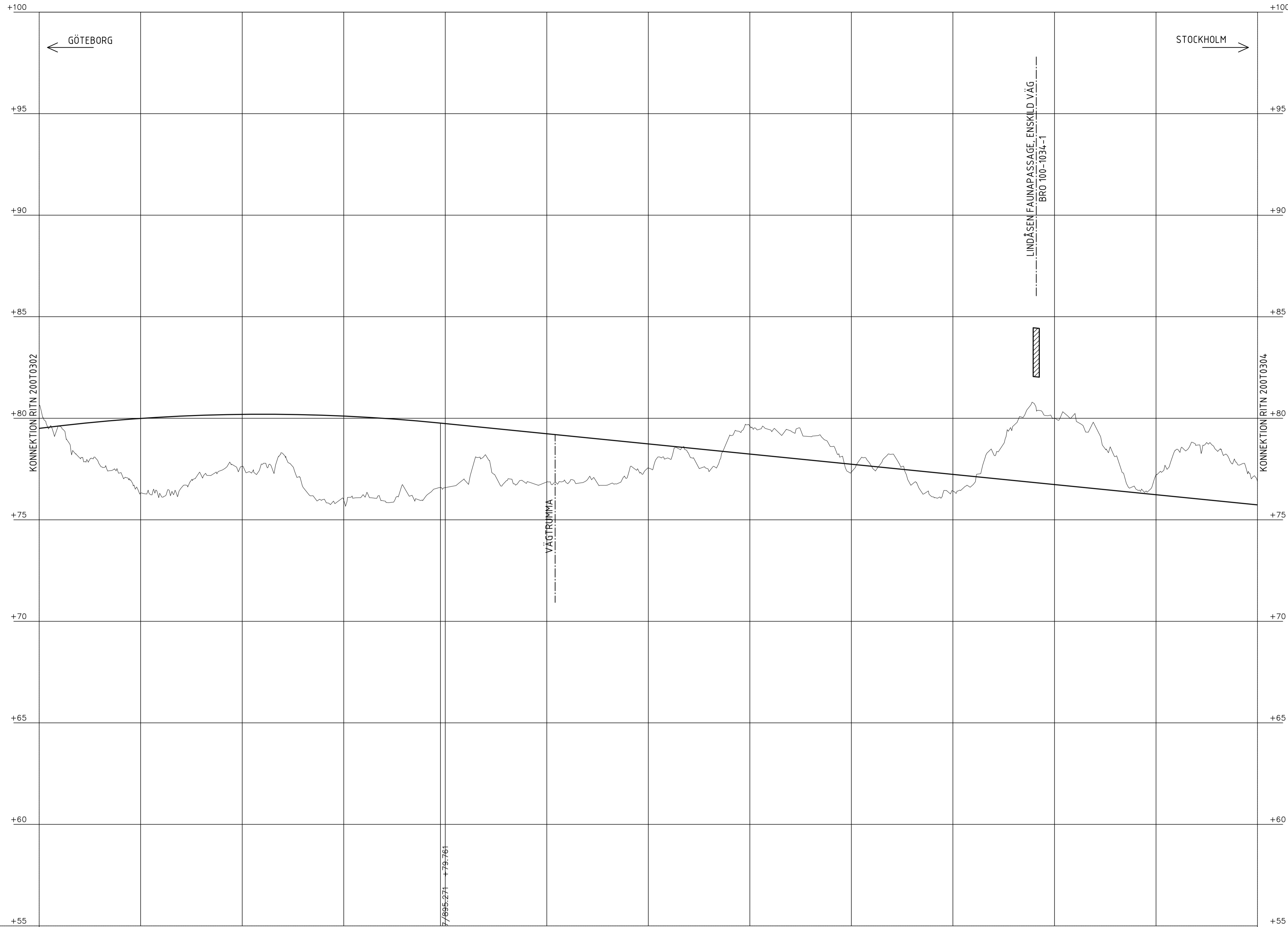
- PROFILLINJE
- BEFINTLIG MARK
- ↔ ANSLUTNING
- +— VÄGPLANEGRÄNS

TYP AV PLAN		VÄGPLAN	
GRANSKNINGSSTATUS / SYFTE			
HANDLINGSTYP			
DATUM	LEVERANS / ÄNDRINGS-PM		
2021-05-18			
OBJEKT			
E20 FÖRBI MARIESTAD			
DELOMRÅDE / BANDEL			
Gemensamt VP2, Muggebo - Tjos			
ANLÄGGNINGSDEL			
Gemensamt - Sammansatt och översikter - Delområde 2			
OBJEKTNUMMER / KM	KONSTRUKTIONNUMMER		
150307	738915		
BESTÄLLARE	LEVERANTÖR		
SKAPAD AV	UPPRÄSSNUMMER		
A.K ANDERSSON	738915		
GOÄKÄND AV	AVDELNING		
C. MATTSSON	ÄF INFRAS		
RITNINGSTYP			
PROFIL			
TEKNIKOMRÅDE / INNEHÅLL			
VÄGUTFORMNING OCH TRAFIK			
BESKRIVNING			
PROFIL VÄG E20			
KM 6/300-7/500			
SKALA	FORMAT	FÖRVALTNINGSNUMMER	
1:100	1:2000 A1		
RITNINGSGRUPP	BLAD	NÄSTA BLAD	BET
2 00 T 03 02	02	03	

PROFILDATA	RV	RV 14500.00										RV 14500.00										RV 14500.00																																							
PROFILLINJE		77.57	77.43	77.29	77.15	77.01	76.87	76.73	76.59	76.45	76.31	76.17	76.03	75.89	75.75	75.61	75.47	75.33	75.19	75.05	74.94	74.86	74.80	74.77	74.77	74.80	74.85	74.93	75.04	75.17	75.31	75.45	75.59	75.73	75.87	76.01	76.15	76.29	76.43	76.57	76.71	76.85	76.99	77.13	77.27	77.41	77.55	77.69	77.83	77.97	78.11	78.25	78.39	78.53	78.67	78.81	78.95	79.09	79.23	79.37	79.50
LÄNGDMÄTNING		500	6/400				6/500				6/600				6/700				6/800				6/900				7/000				7/100				7/200				7/300				7/400				7/500														
PLANDATA		R 2465.00 L 608.60																																																											
VÄNSTER		4%																																																											
TVÄRFALL		0%																																																											
HÖGER		-4%																																																											

X:\GÖTEBORG\738915 - E20 FÖRBI MARIESTAD - 64798-02_CAD\2\VARBETSMATERIAL\T-VÄGUTFORMNING OCH TRAFIK\RTIN\738915-200T0302.DWG ANDERSSON, ANTON PLO: 2021-03-17 19:22

XREF1503070-10000301.dwg 2020-10-26



UPPLYSNINGAR
HÖJDSYSTEM: RH 2000

BETECKNINGAR

— PROFILLINJE
 --- BEFINTLIG MARK
 ↔ ANSLUTNING
 —+— VÄGPLANEGRÄNS

TYP AV PLAN **VÄGPLAN**

GRANSKNINGSSTATUS / SYFTE

HANDLINGSTYP

DATUM 2021-05-18 LEVERANS / ÄNDRINGS-PM

OBJEKT **E20 FÖRBI MARIESTAD**

DELOMRÅDE / BANDEL
Gemensam VP2, Muggebo - Tjos

ANLÄGGNINGSDEL
Gemensamt - Sammansatt och översikter - Delområde 2

OBJEKTNUMMER / KM 150307 KONSTRUKTIONSNUMMER

BESTÄLLARE **TRAFIKVERKET** LEVERANTÖR **ÅF INFRASTRUCTURE**

SKAPAD AV **A.K ANDERSSON** UPPDRAGSNUMMER **738915**

GODKÄND AV **C. MATTSSON** AVDELNING **ÅF INFRAS**

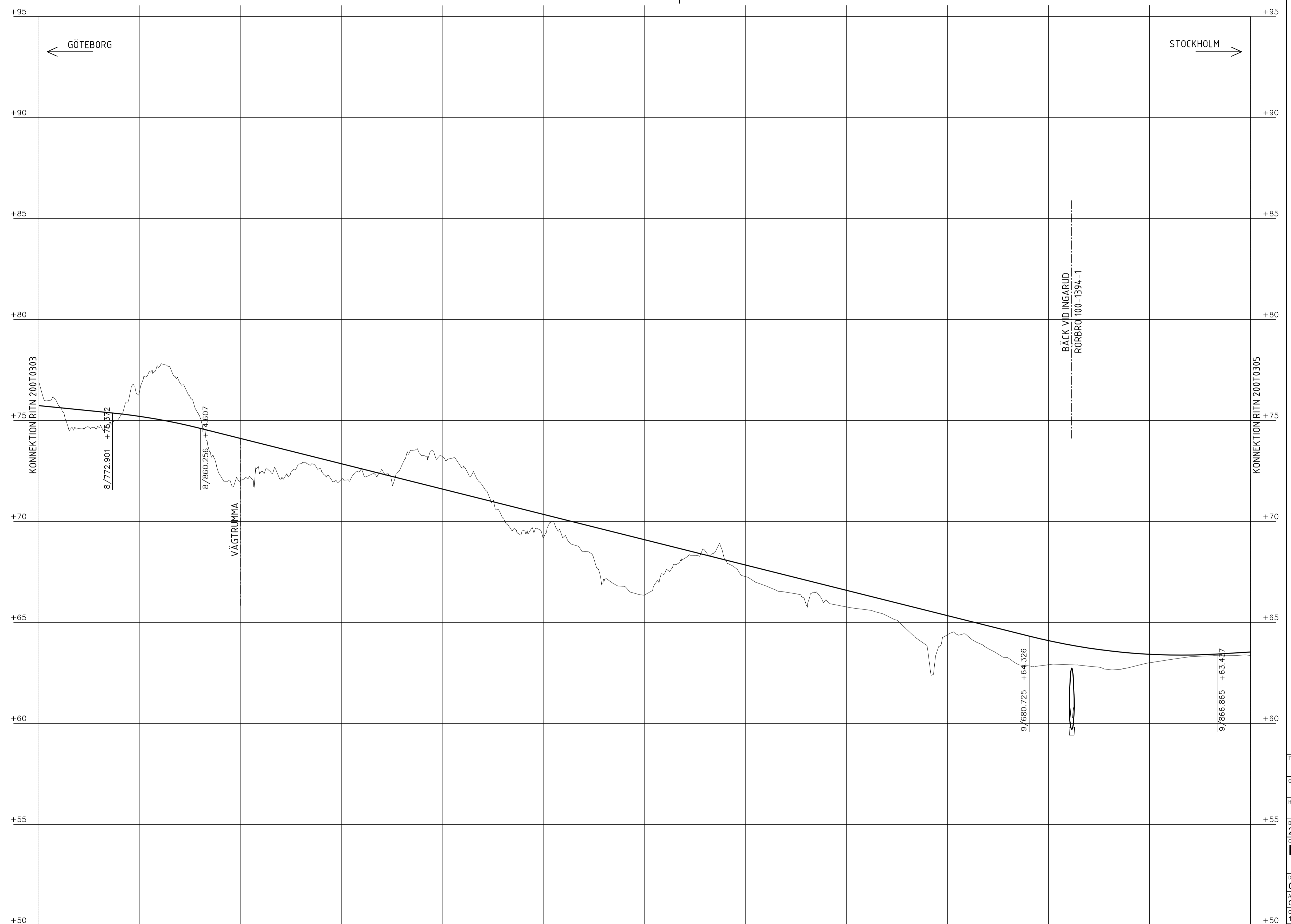
RITNINGSTYP **PROFIL**
TEKNIKOMRÅDE / INNEHÅLL **VÄGUTFORMNING OCH TRAFIK**

BESKRIVNING **PROFIL VÄG E20 KM 7/500-8/700**

SKALA 1:100 1:2000 A1 FÖRVALTNINGSNUMMER

RITNINGSNUMMER 2 00 T 03 03 BLAD 03 NÄSTA BLAD 04 BET

PROFILDATA	RV	RV 35000.00	-0.50%
PROFILLINJE	79.63	79.73	79.83
LÄNGDMÄTNING	500	7/600	7/700
PLANDATA	L 571.50	A 500.00 L 166.67	R 1500.00 L 715.22
VÄNSTER	4%	2.5%	
TVÄRFALL	0%		
HÖGER	-2.5%	-4%	



PROFILDATA	RV 11600.00	RV 12000.00
PROFILLINJE	75.64 75.54 75.44 75.33 75.21 75.04 74.84 74.61 74.36 74.11 73.86 73.61 73.36 73.11 72.86 72.60 72.35 72.10 71.85 71.60 71.35 71.10 70.85 70.60 70.35 70.10 69.85 69.60 69.35 69.10 68.85 68.60 68.34 68.09 67.84 67.59 67.34 67.09 66.84 66.59 66.34 66.09 65.84 65.59 65.34 65.09 64.84 64.59 64.33 64.10 63.90 63.73 63.59 63.49 63.42 63.39 63.39 63.39 63.42 63.48 63.54	
LÄNGDMÄTNING	700 8/800 8/900 9/000 9/100 9/200 9/300 9/400 9/500 9/600 9/700 9/800 9/800	
PLANDATA	R 3000.00 L 224.92	A 1000.00 L 333.33 A 500.00 L 25.00 R 10000.00 L 126.66 A 1000.00 L 100.00 A 800.00 L 246.15
VÄNSTER	4% 2.5%	
TVÄRFALL	0%	
HÖGER	-2.5% -4%	

- UPPLYSNINGAR**
HÖJDSYSTEM: RH 2000
- BETECKNINGAR**
- PROFILLINJE
 - BEFINTLIG MARK
 - ANSLUTNING
 - VÄGPLANEGRÄNS

TYP AV PLAN
VÄGPLAN

GRANSKNINGSSTATUS / SYFTE

HANDLINGSTYP

DATUM: 2021-05-18 LEVERANS / ÄNDRINGS-PM

OBJEKT
E20 FÖRBI MARIESTAD

DELOMRÅDE / BANDEL
Gemensam VP2, Muggebo - Tjos

ANLÄGGNINGSDEL
Gemensamt - Sammansatt och översikter - Delområde 2

OBJEKTNUMMER / KM: 150307 KONSTRUKTIONSNUMMER

BESTÄLLARE: **TRAFIKVERKET** LEVERANTÖR: **ÅF INFRASTRUCTURE**

SKAPAD AV: **A.K ANDERSSON** UPPDRAGSNUMMER: **738915**

GOÄND AV: **C. MATTSSON** AVDELNING: **ÅF INFRAS**

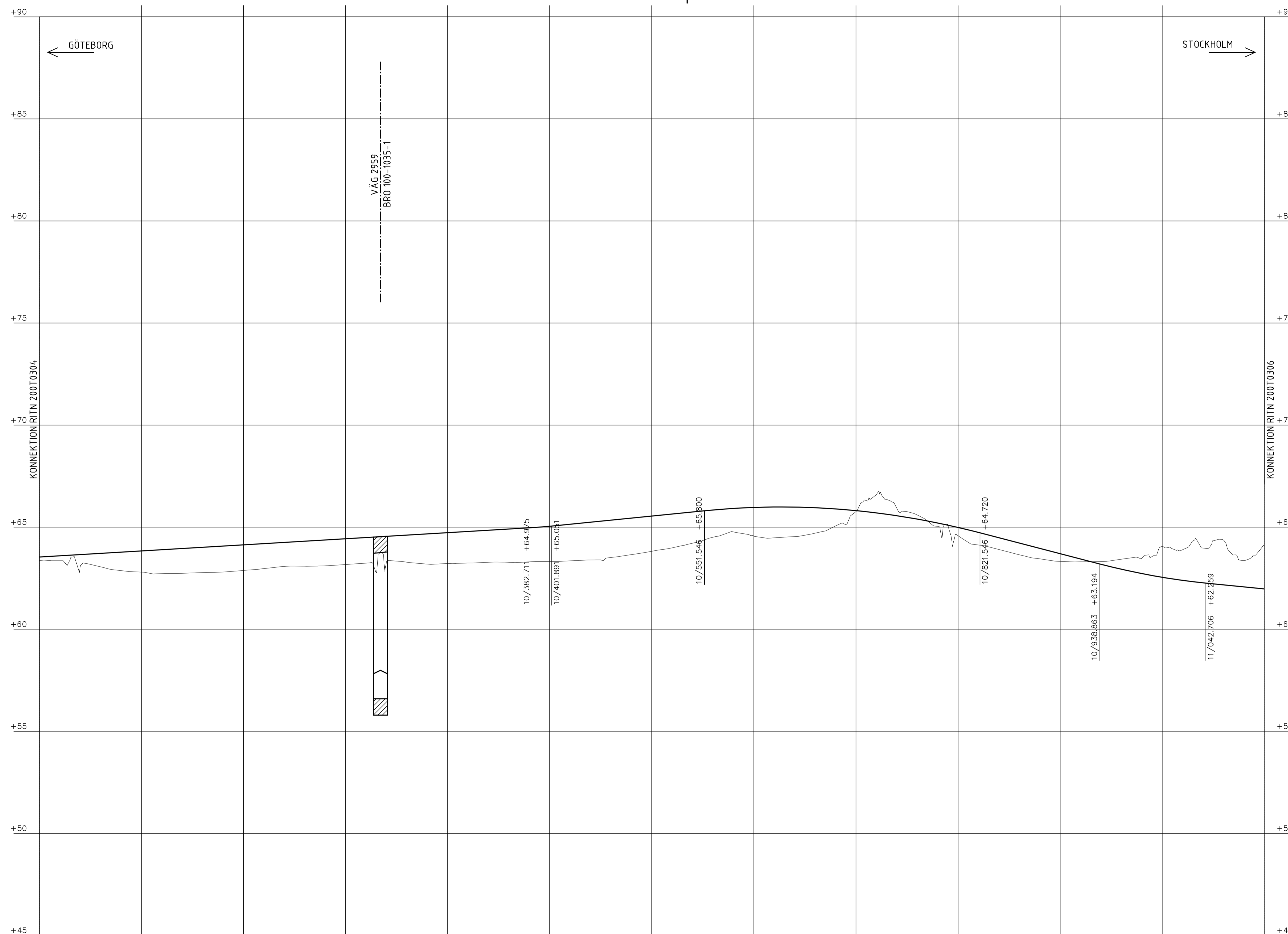
RITNINGSTYP: **PROFIL**
TEKNIKOMRÅDE / INNEHÅLL: **VÄGUTFORMNING OCH TRAFIK**

BESKRIVNING: **PROFIL VÄG E20 KM 8/700-9/900**

SKALA: 1:100 1:2000 A1 FÖRVALTNINGSNUMMER

RITNINGSNUMMER: 2 00 T 03 04 BLAD: 04 NÄSTA BLAD: 05 BET:

XREF1503070-10000301.dwg



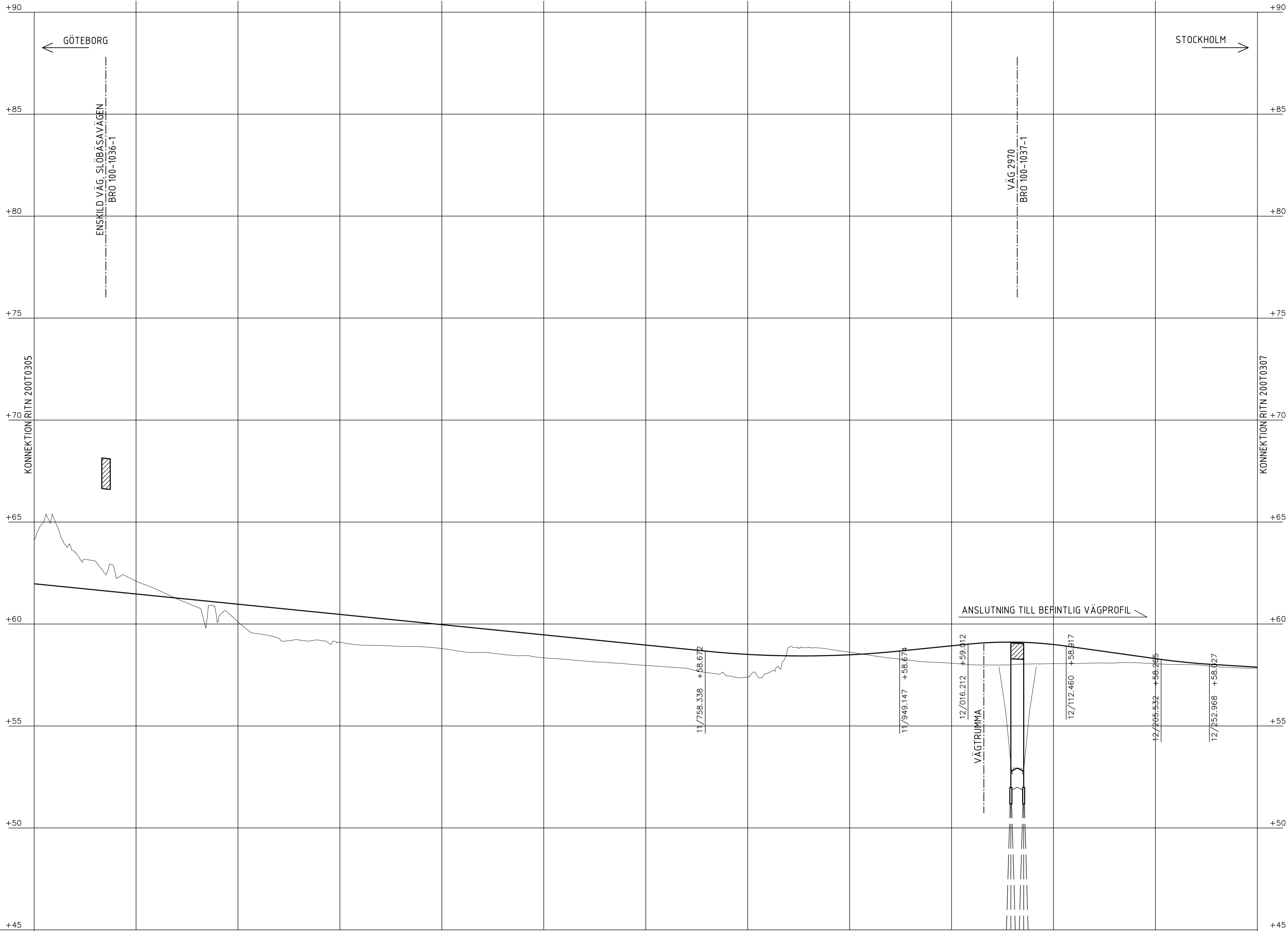
- UPPLYSNINGAR**
HÖJDSYSTEM: RH 2000
- BETECKNINGAR**
- PROFILLINJE
 - - - BEFINTLIG MARK
 - ↔ ANSLUTNING
 - +— VÄGPLANEGRÄNS

TYP AV PLAN		VÄGPLAN	
GRANSKNINGSSTATUS / SYFTE			
HANDLINGSTYP			
DATUM	LEVERANS / ÄNDRINGS-PM		
2021-05-18			
OBJEKT			
E20 FÖRBI MARIESTAD			
DELOMRÅDE / BANDEL			
Gemensamt VP2, Muggebo - Tjos			
ANLÄGGNINGSCHELL			
Gemensamt - Sammansatt och översikter - Delområde 2			
OBJEKTNUMMER / KM	KONSTRUKTIONNUMMER		
150307	738915		
BESTÄLLARE	LEVERANTÖR		
TRAFIKVERKET	ÄF INFRASTRUCTURE		
SKAPAD AV		UPPRAGSNUMMER	
A.K ANDERSSON		738915	
GODKÄND AV		AVDELNING	
C. MATTSSON		ÄF INFRAS	
RITNINGSTYP			
PROFIL			
TEKNIKOMRÅDE / INNEHÅLL			
VÄGUTFORMNING OCH TRAFIK			
BESKRIVNING			
PROFIL VÄG E20			
KM 9/900-11/100			
SKALA	FORMAT	FÖRVALTNINGSNUMMER	
1:100	1:2000	A1	
RITNINGSNUMMER	BLAD	NÄSTA BLAD	BET
2 00 T 03 05	05	06	

PROFILDATA																																																												
PROFILLINJE	63.60	63.65	63.71	63.77	63.83	63.89	63.95	64.01	64.07	64.13	64.19	64.25	64.31	64.37	64.43	64.49	64.55	64.61	64.67	64.73	64.79	64.85	64.91	64.97	65.04	65.14	65.24	65.34	65.44	65.54	65.64	65.74	65.84	65.91	65.96	65.99	65.98	65.95	65.89	65.81	65.70	65.56	65.39	65.20	64.98	64.74	64.48	64.22	63.96	63.70	63.44	63.18	62.94	62.72	62.54	62.39	62.27	62.17	62.07	61.97
LÄNGDMÄTNING	900	10/000			10/100			10/200			10/300			10/400			10/500			10/600			10/700			10/800			10/900			11/000			11/																									
PLANDATA	R 2600.00		L 326.29		A 800.00			L 246.15			A 483.05			L 166.67			R 1400.00			L 599.39																																								
VÄNSTER	4%																																																											
TVÄRFALL	0%																																																											
HÖGER	-4%																																																											

XREF1503070-10000301.dwg

2021-05-10 12:50 X:\GÖTEBORG\738915 - E20 FÖRBI MARIESTAD -64798- 02_CAD\2\VARBETSMATERIAL\T-VÄGUTFORMNING OCH TRAFIK\RITNING\738915-200T0305.DWG NORBERG, SIMON



UPPLYSNINGAR
HÖJDSYSTEM: RH 2000

BETECKNINGAR

- PROFILLINJE
- BEFINTLIG MARK
- ↔ ANSLUTNING
- +— VÄGPLANEGRÄNS

PROFILDATA	-0.50%																				RV 19000.00					0.50%					RV 8000.00					-0.70%					RV 12000.00																																																											
PROFILLINJE	61.87	61.77	61.67	61.57	61.47	61.37	61.27	61.17	61.07	60.97	60.87	60.77	60.67	60.57	60.47	60.37	60.27	60.17	60.07	59.97	59.87	59.77	59.67	59.57	59.47	59.37	59.27	59.17	59.07	58.96	58.86	58.76	58.66	58.58	58.51	58.46	58.44	58.43	58.45	58.49	58.55	58.63	58.73	58.83	58.93	59.03	59.10	59.11	59.08	58.99	58.86	58.72	58.58	58.44	58.30	58.17	58.07	58.01	57.94	57.88																																								
LÄNGDMÄTNING	100	11/200				11/300				11/400				11/500				11/600				11/700				11/800				12/000				12/100				12/200				12/																																																										
PLANDATA	A 470.00 L 157.79																				L 670.78																				R 2400.00 L 191.98																																																											
VÄNSTER	4%																				2.5%																				0%																				-2.5%																				-4%																			
TVÄRFALL	0%																				0%																				0%																				0%																				0%																			
HÖGER	-2.5%																				-4%																				0%																				0%																				0%																			

TYP AV PLAN **VÄGPLAN**

GRANSKNINGSSTATUS / SYFTE

HANDLINGSTYP

DATUM 2021-05-18 LEVERANS / ÄNDRINGS-PM

OBJEKT **E20 FÖRBI MARIESTAD**

DELOMRÅDE / BANDEL **Gemensam VP2, Muggebo - Tjos**

ANLÄGGNINGSCATEGORI **Gemensamt - Sammansatt och översikter - Delområde 2**

OBJEKTNUMMER / KM 150307 KONSTRUKTIONNUMMER

BESTÄLLARE **TRAFIKVERKET** LEVERANTÖR **ÅF INFRASTRUCTURE**

SKAPAD AV **A.K ANDERSSON** UPPDRAGSNUMMER **738915**

GODKÄND AV **C. MATTSSON** AVDELNING **ÅF INFRAS**

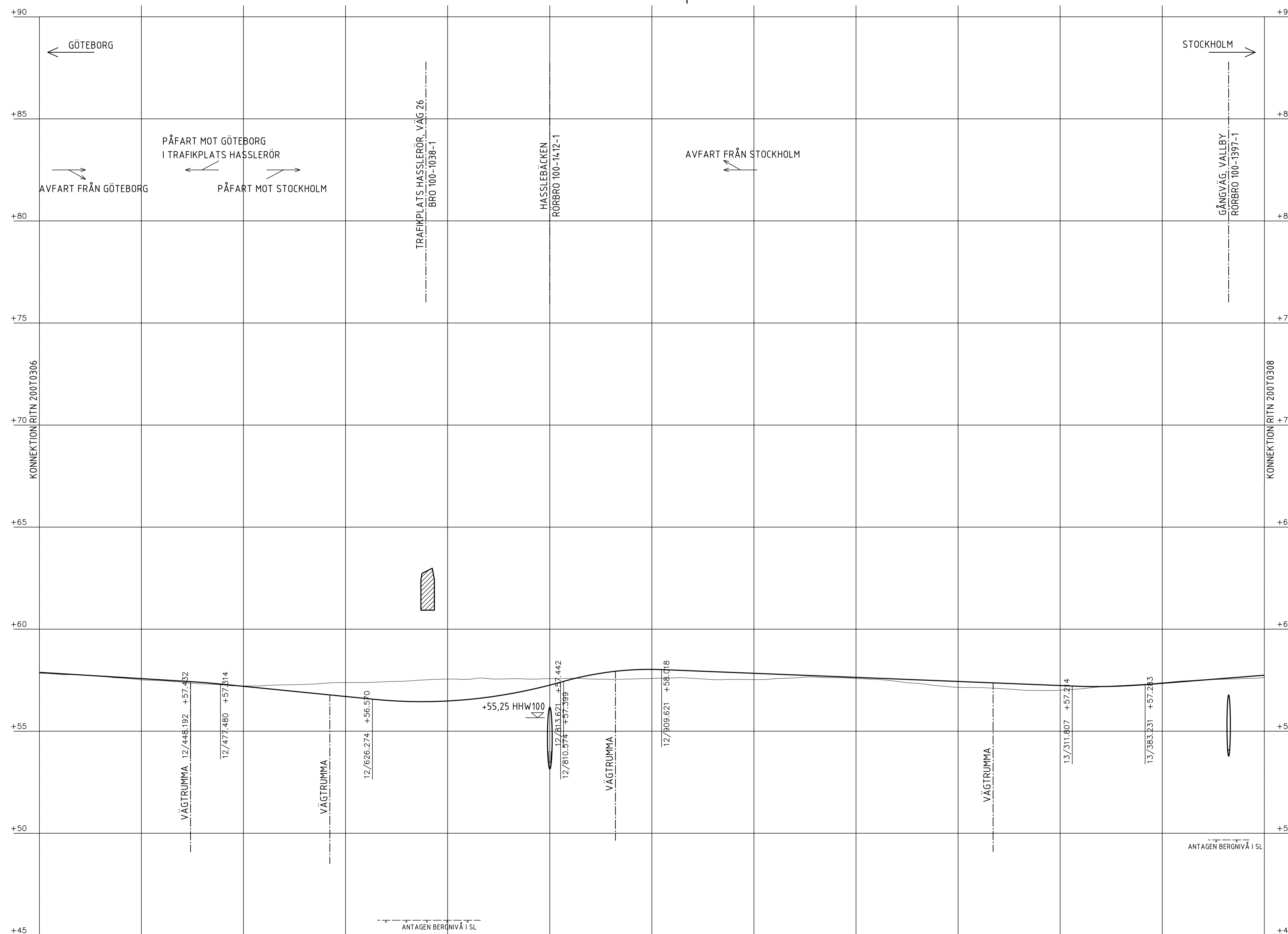
RITNINGSTYP **PROFIL**

TEKNIKOMRÅDE / INNEHÅLL **VÄGUTFORMNING OCH TRAFIK**

BESKRIVNING **PROFIL VÄG E20
KM 11/100-12/300**

SKALA 1:100 1:2000 **A1** FÖRVALTNINGSNUMMER

RITNINGNUMMER 2 00 T 03 06 BLAD 06 NÄSTA BLAD 07 BET



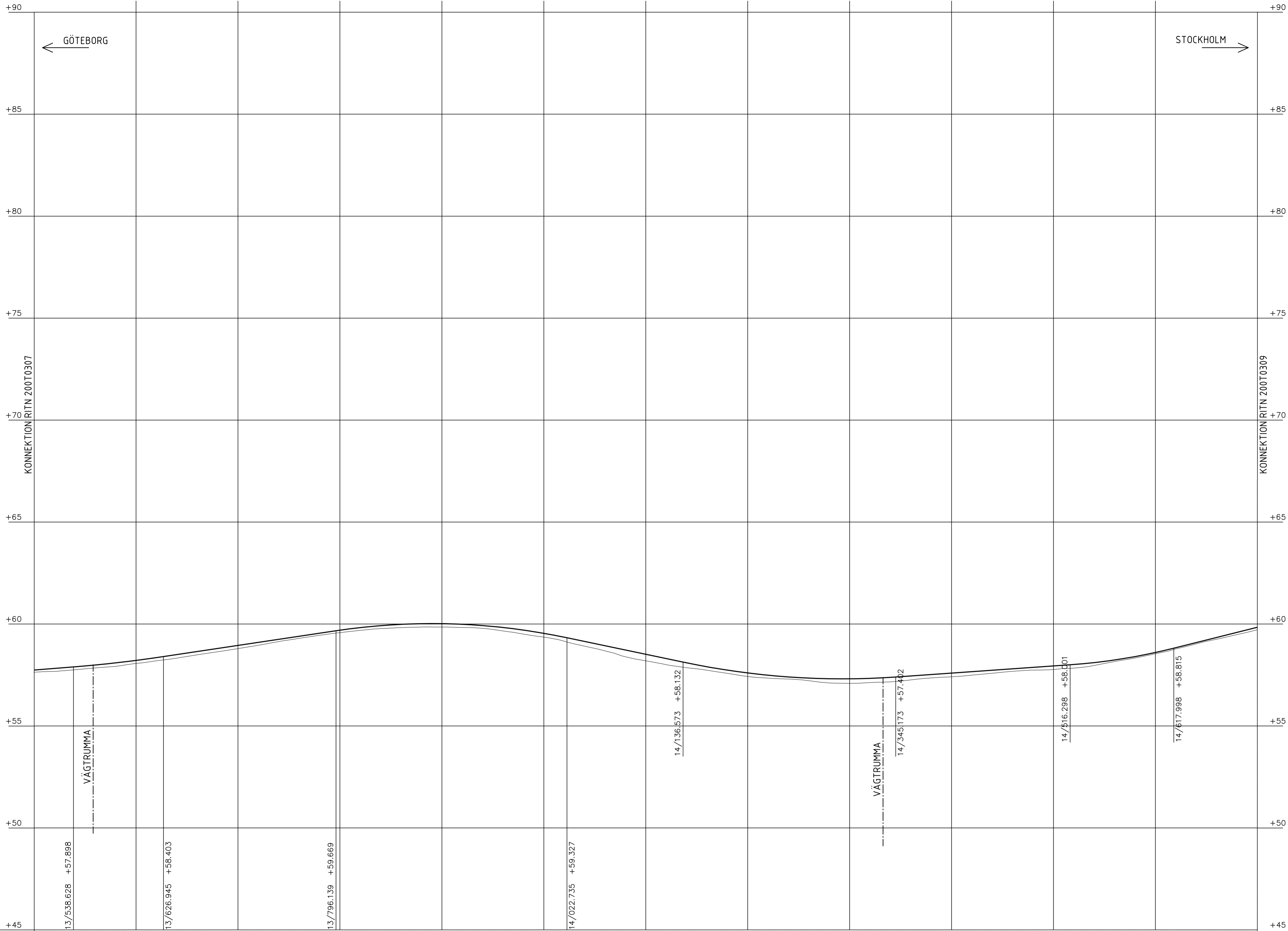
- UPPLYSNINGAR**
HÖJDSYSTEM: RH 2000
- BETECKNINGAR**
- PROFILLINJE
 - BEFINTLIG MARK
 - ↔ ANSLUTNING
 - +— VÄGPLANEGRÄNS

TYP AV PLAN		VÄGPLAN	
GRANSKNINGSSTATUS / SYFTE			
HANDLINGSTYP			
DATUM	2021-05-18		
LEVERANS / ÄNDRINGS-PM			
OBJEKT			
E20 FÖRBI MARIESTAD			
DELOMRÅDE / BANDEL			
Gemensamt VP2, Muggebo - Tjos			
ANLÄGGNINGSDEL			
Gemensamt - Sammansatt och översikter - Delområde 2			
OBJEKTNUMMER / KM	150307		
KONSTRUKTIONSNUMMER	738915		
BESTÄLLARE	LEVERANTÖR		
SKAPAD AV	A.K ANDERSSON		UPPRAGSNUMMER
GODKÄND AV	C. MATTSSON		738915
RITNINGSTYP	PROFIL		
TEKNIKOMRÅDE / INNEHÅLL	VÄGUTFORMNING OCH TRAFIK		
BESKRIVNING	PROFIL VÄG E20 KM 12/300-13/500		
SKALA	1:100	1:2000	A1
FORMAT	FÖRVALTNINGSNUMMER		
RITNINGSNUMMER	2 00 T 03 07	BLAD	07
NÄSTA BLAD	08	BET	

PROFILDATA	-0.30%		RV 15000.00		-0.50%		RV 9700.00		1.40%		RV 6000.00		-0.20%		RV 12000.00		0.40%																																											
PROFILLINJE	57.82	57.76	57.70	57.64	57.58	57.52	57.46	57.39	57.30	57.20	57.10	57.00	56.90	56.80	56.70	56.60	56.51	56.46	56.45	56.48	56.55	56.67	56.82	57.02	57.26	57.53	57.75	57.91	58.00	58.03	58.00	57.96	57.92	57.88	57.84	57.80	57.76	57.72	57.68	57.64	57.60	57.56	57.52	57.48	57.44	57.40	57.36	57.32	57.28	57.24	57.20	57.19	57.21	57.27	57.35	57.43	57.51	57.59	57.67	57.74
LÄNGDMÄTNING	300		12/400		12/500		12/600		12/700		12/800		12/900		13/000		13/100		13/200		13/300		13/400		13/																																			
PLANDATA	L 1546.96																																																											
VÄNSTER	4%																																																											
	2.5%																																																											
TVÄRFALL	0%																																																											
HÖGER	-2.5%																																																											
	-4%																																																											

2020-10-26 XREF1503070-10000301.dwg

2021-05-10 13:03 X:\GÖTEBORG\738915 - E20 FÖRBI MARIESTAD - 64798- 02_CAD\2\T\ARBETSMATERIAL\T-VÄGUTFORMNING OCH TRAFIK\RTNING\738915-200T0307.DWG NORBERG, SIMON



UPPLYSNINGAR
HÖJDSYSTEM: RH 2000

BETECKNINGAR

- PROFILLINJE
- BEFINTLIG MARK
- ↔ ANSLUTNING
- +— VÄGPLANEGRÄNS

PROFILDATA	RV	RV 25000.00	0.75%	RV 12600.00	-1.05%	RV 14900.00	0.35%	RV 11300.00																																																				
PROFILLINJE	57.82	57.90	57.99	58.10	58.22	58.35	58.50	58.65	58.80	58.95	59.10	59.25	59.40	59.55	59.70	59.82	59.92	59.99	60.02	60.02	59.99	59.92	59.83	59.70	59.55	59.36	59.15	58.94	58.73	58.52	58.31	58.10	57.90	57.74	57.60	57.49	57.41	57.35	57.32	57.31	57.34	57.38	57.45	57.52	57.59	57.66	57.73	57.80	57.87	57.94	58.01	58.11	58.24	58.40	58.60	58.84	59.09	59.34	59.59	59.84
LÄNGDMÄTNING	500	13/600		13/700		13/800		13/900		14/000		14/100		14/200		14/300		14/400		14/500		14/600		14/																																				
PLANDATA			R 5000.00 L 177.58				A 1400.00 L 392.00				A 301.00 L 100.67		R 900.00 L 196.83				A 301.00 L 100.67																																											
VÄNSTER	4%		2.5%																																																									
TVÄRFALL	0%																																																											
HÖGER	-2.5%		-4%																																																									

TYP AV PLAN **VÄGPLAN**

GRANSKNINGSSTATUS / SYFTE

HANDLINGSTYP

DATUM 2021-05-18 LEVERANS / ÄNDRINGS-PM

OBJEKT **E20 FÖRBI MARIESTAD**

DELOMRÅDE / BANDEL
Gemensamt VP2, Muggebo - Tjos

ANLÄGGNINGSDEL
Gemensamt - Sammansatt och översikter - Delområde 2

OBJEKTNUMMER / KM 150307 KONSTRUKTIONNUMMER

BESTÄLLARE **TRAFIKVERKET** LEVERANTÖR **ÅF INFRASTRUCTURE**

SKAPAD AV **A.K ANDERSSON** UPPDRAGSNUMMER **738915**

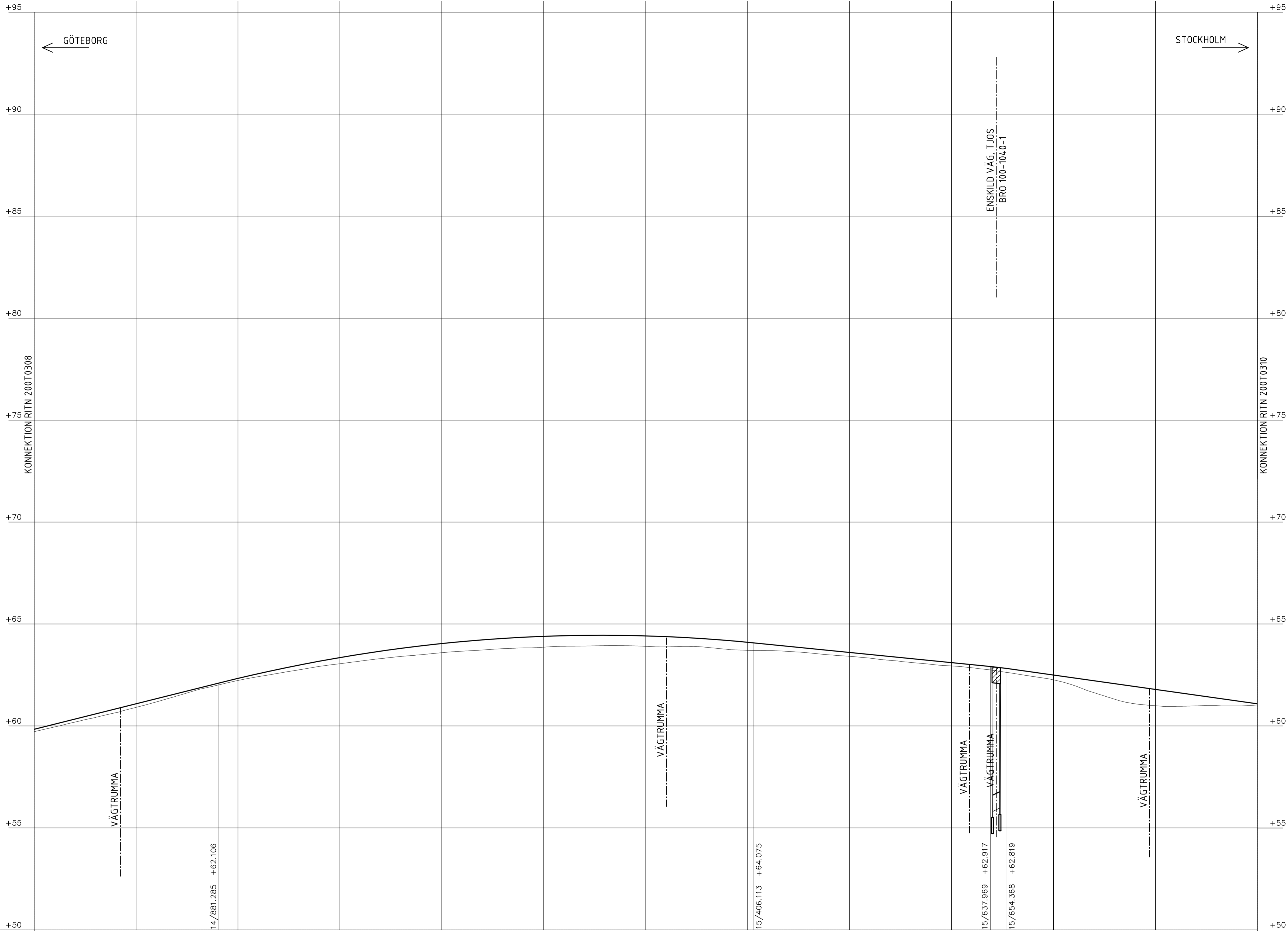
GODKÄND AV **C. MATTSSON** AVDELNING **ÅF INFRAS**

RITNINGSTYP **PROFIL**
TEKNIKOMRÅDE / INNEHÅLL **VÄGUTFORMNING OCH TRAFIK**

BESKRIVNING **PROFIL VÄG E20
KM 13/500-14/700**

SKALA 1:100 1:2000 A1 FÖRVALTNINGSNUMMER

RITNINGNUMMER 2 00 T 03 08 BLAD 08 NÄSTA BLAD 09 BET



UPPLYSNINGAR
HÖJDSYSTEM: RH 2000

BETECKNINGAR

- PROFILLINJE
- - - BEFINTLIG MARK
- ↔ ANSLUTNING
- +— VÄGPLANEGRÄNS

TYP AV PLAN **VÄGPLAN**

GRANSKNINGSSTATUS / SYFTE

HANDLINGSTYP

DATUM 2021-05-18 LEVERANS / ÄNDRINGS-PM

OBJEKT **E20 FÖRBI MARIESTAD**

DELOMRÅDE / BANDEL **Gemensamt VP2, Muggebo - Tjos**

ANLÄGGNINGSDDEL **Gemensamt - Sammansatt och översikter - Delområde 2**

OBJEKTNUMMER / KM 150307 KONSTRUKTIONNUMMER

BESTÄLLARE **TRAFIKVERKET** LEVERANTÖR **ÅF INFRASTRUCTURE**

SKAPAD AV **A.K ANDERSSON** UPPDRAGSNUMMER **738915**

GODKÄND AV **C. MATTSSON** AVDELNING **ÅF INFRAS**

RITNINGSTYP **PROFIL**

TEKNIKOMRÅDE / INNEHÅLL **VÄGUTFORMNING OCH TRAFIK**

BESKRIVNING **PROFIL VÄG E20 KM 14/700-15/900**

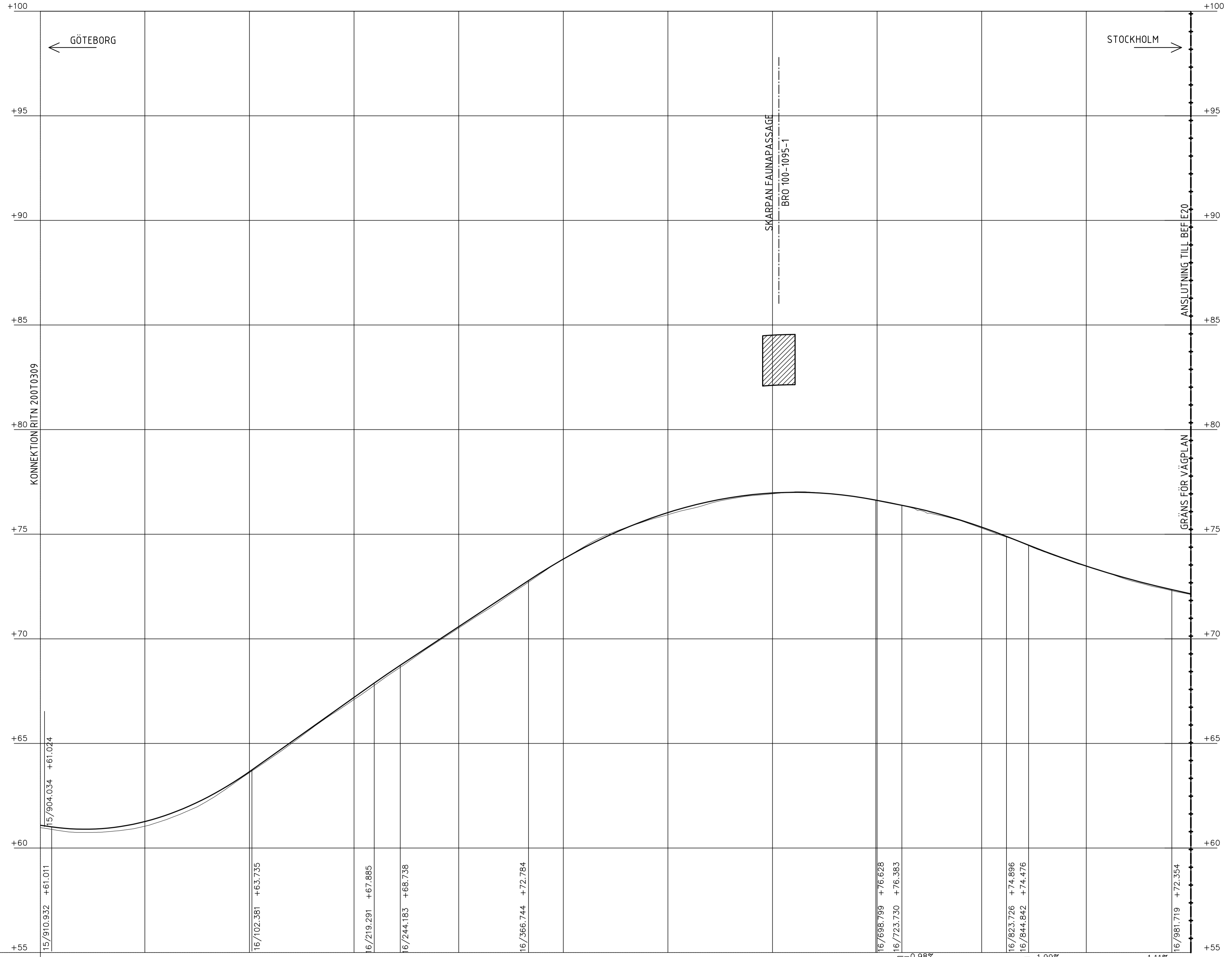
SKALA 1:100 1:2000 A1 FÖRVALTNINGSNUMMER

RITNINGNUMMER 2 00 T 03 09 BLAD 09 NÄSTA BLAD 10 BET

PROFILDATA	1.25%	RV 30000.00	-0.50%	RV 8000.00									
PROFILLINJE	60.09 60.34 60.59 60.84 61.09 61.34 61.59 61.84 62.09 62.33 62.56 62.78 62.99 63.18 63.35 63.52 63.67 63.81 63.93 64.04 64.14 64.22 64.29 64.35 64.40 64.43 64.44 64.45 64.44 64.42 64.38 64.33 64.27 64.19 64.11 64.01 63.91 63.81 63.71 63.61 63.51 63.41 63.31 63.21 63.11 63.01 62.91 62.78 62.64 62.50 62.36 62.22 62.07 61.93 61.79 61.65 61.51 61.37 61.23 61.09												
LÄNGDMÄTNING	700	14/800	14/900	15/000	15/100	15/200	15/300	15/400	15/500	15/600	15/700	15/800	15/900
PLANDATA	L 185.92	A 250.00 L 96.15	R 650.00 L 371.21	A 244.54 L 92.00	A 350.00 L 136.11	R 900.00 L 214.72	R 500.00 L 33.00						
VÄNSTER	4%	2.5%											
TVÄRFALL	0%												
HÖGER	-2.5%	-4%											

X:\GÖTEBORG\738915 - E20 FÖRBI MARIESTAD - 64798-02_CAD\2\ARBETSMATERIAL\T-VÄGUTFORMNING OCH TRAFIK\TRINING\738915-200T0309.DWG NORBERG, SIMON PLO: 2021-05-10 13:11

2020-10-26 XREF1503070-10000301.dwg



UPPLYSNINGAR
HÖJDSYSTEM: RH 2000

BETECKNINGAR

- PROFILLINJE
- BEFINTLIG MARK
- ↔ ANSLUTNING
- +— VÄGPLANEGRÄNS

TYP AV PLAN
VÄGPLAN

GRANSKNINGSSTATUS / SYFTE

HANDLINGSTYP

DATUM
2021-05-18

LEVERANS / ÄNDRINGS-PM

OBJEKT
E20 FÖRBI MARIESTAD

DELOMRÅDE / BANDEL

Gemensam VP2, Muggebo - Tjos

ANLÄGGNINGSDCEL

Gemensamt - Sammansatt och översikter - Delområde 2

OBJEKTNUMMER / KM

150307

KONSTRUKTIONSNUMMER

150307

BESTÄLLARE

TRAFIKVERKET

LEVERANTÖR

ÅF INFRASTRUCTURE

SKAPAD AV

A.K ANDERSSON

UPPRAGSNUMMER

738915

GODKÄND AV

C. MATTSSON

AVDELNING

ÅF INFRAS

RITNINGSTYP

PROFIL

TEKNIKOMRÅDE / INNEHÅLL

VÄGUTFORMNING OCH TRAFIK

BESKRIVNING

PROFIL VÄG E20

KM 15/900-17/000

SKALA

1:100 1:2000 A1

FORMAT

A1

FÖRVALTNINGSNUMMER

2 00 T 03 10

RITNINGSNUMMER

10

NÄSTA BLAD

-

BET

-

PROFILDATA	RV 4500.00	RV 10000.00	RV 7751.08	RV 9965.00	RV 15637.00							
PROFILLINJE	60.96 60.90 60.93 61.05 61.27 61.56 61.95 62.43 63.00 63.65 64.36 65.07 65.78 66.49 67.20 67.91 68.60 69.26 69.92 70.58 71.24 71.90 72.56 73.21 73.81 74.36 74.86 75.30 75.69 76.04 76.33 76.57 76.75 76.89 76.97 77.00 76.98 76.91 76.79 76.62 76.42 76.21 75.96 75.67 75.34 74.97 74.57 74.18 73.82 73.48 73.16 72.87 72.61 72.37 72.15	3.55%	3.30%	-0.98%	-1.99%	-1.11%						
LÄNGDMÄTNING	900	16/000	16/100	16/200	16/300	16/400	16/500	16/600	16/700	16/800	16/900	17/000
PLANDATA	0.00 7.57		R 2500.00 L 202.40		L 266.03		A 420.36 L 95.00	R 1860.00 L 111.13	A 420.36 L 95.00		L 343.53	
VÄNSTER	4%											
TVÄRFALL	2.5%											
HÖGER	0%											
	-2.5%											
	-4%											

X:\GÖTEBORG\38915 - E20 FÖRBI MARIESTAD -64798-02_CAD\2\VARBETSMATERIAL\T-VÄGUTFORMNING OCH TRAFIK\RITNING\738915-200T0310.DWG NORBERG, SIMON PLO: 2021-05-10 13:13

XREF1503070-10000301.dwg 2020-10-26