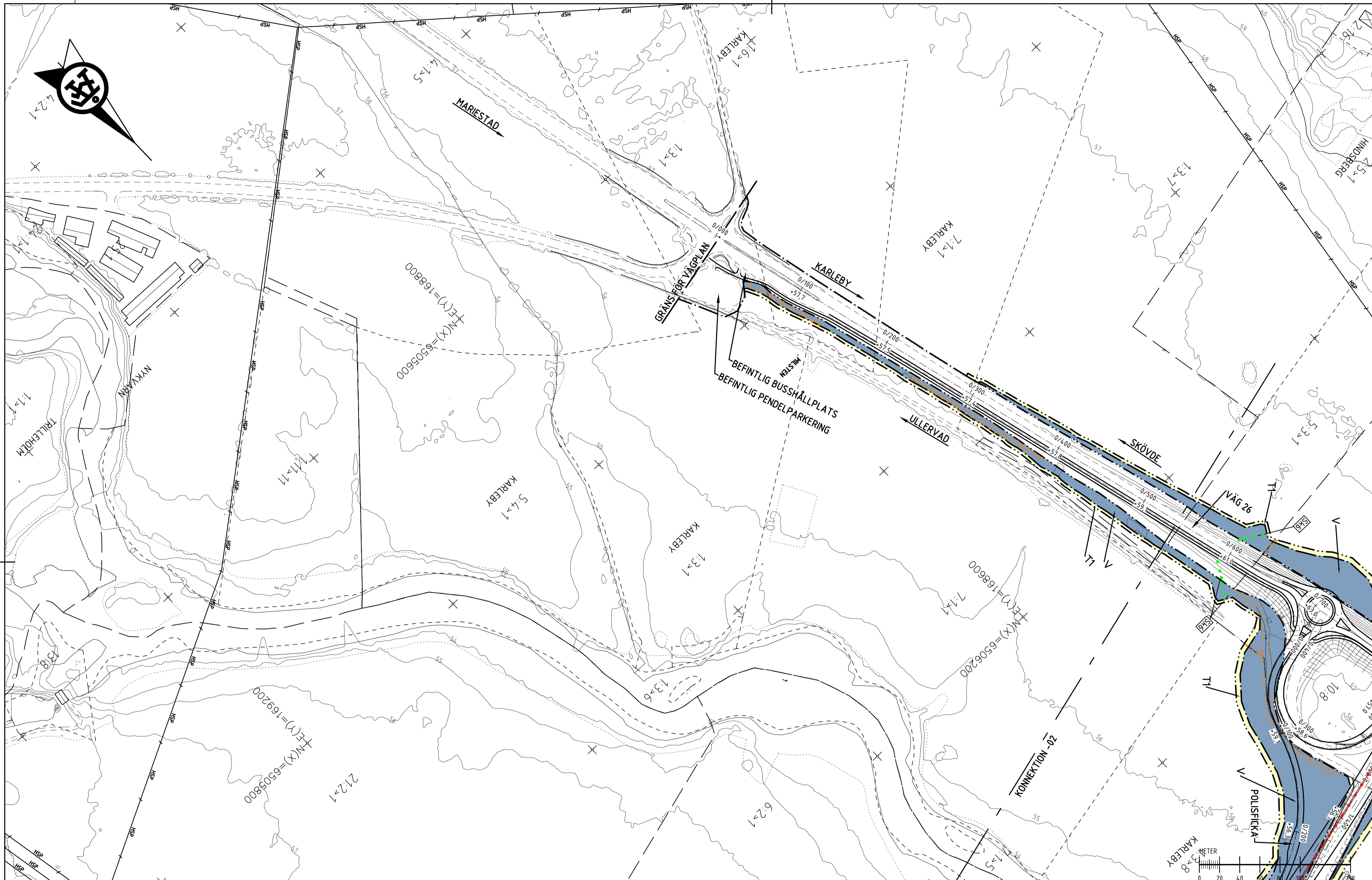
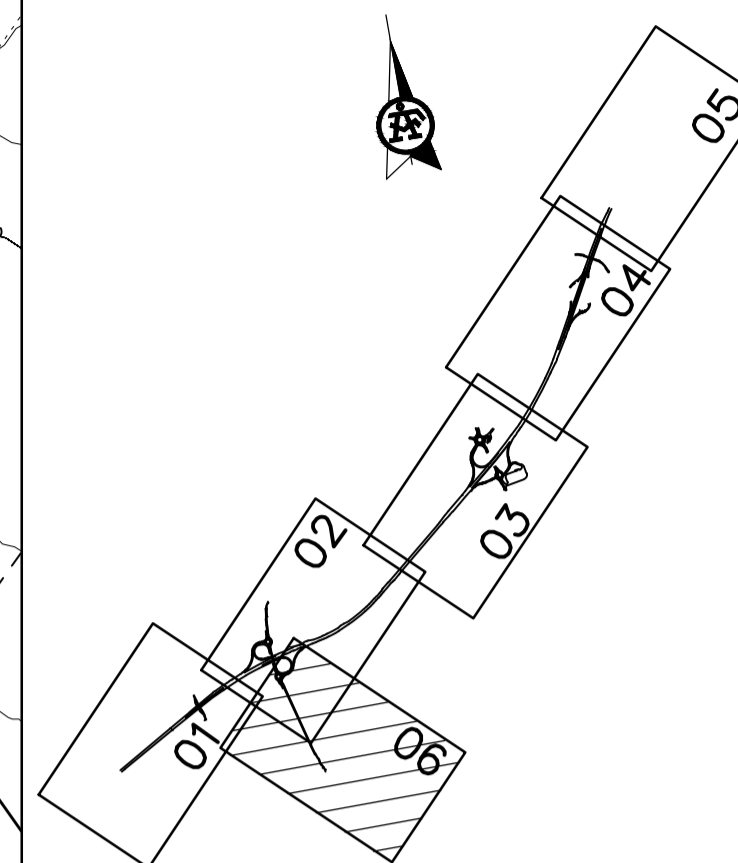


KOORDINATSYSTEM

PLAN: SWEREF 99 13 30
HÖJD: RH 2000

ORIENTERINGSFIGUR



TYP AV PLAN
VÄGPLAN

GRANSKNINGSSTATUS / SYFTE

HANDLINGSTYP
SAMRÅDSHANDLING

DATUM
2020-02-19

OBJEKT
E20 FÖRBI MARIESTAD

DELOMRÅDE / BANDEL
Gemensam VP1, Hindsberg - Muggebo

ANLÄGGNINGEN
Gemensamt (sammansatt och översikt)

OBJEKTNUMMER / KM
150307

KONSTRUKTIONNUMMER

BESTÄLLARE
TRAFIKVERKET

LEVERANTÖR
ÄF INFRASTRUCTURE

SKAPAD AV
R. KHERFAN

UPPRÄSSNING
738915

GODKÄND AV
U. BURMAN

AVDELNING

RITNINGSTYP
PLANKARTA

TEKNIKOMRÅDE / INNEHÅLL
VÄGUTFORMNING OCH TRAFIK

BESKRIVNING
VÄG 26

SKALA
1:2000

FORMAT
A1

FÖRVALTNINGSNUMMER

RITNINGSGRUPP
1 00 T 02 06

BLAD
06

NÄSTA BLAD

BET

TECKENFÖRKLARING

MARKANSPRÅK

- GRÄNS FÖR VÄGOMRÅDE/GRÄNS VÄGPLAN
- GRÄNS MELLAN OLIKA TYPER AV MARKANSPRÅK
- NYTT VÄGOMRÅDE MED VÄGRÄTT
- NYTT VÄGOMRÅDE INOM DETALJPLAN DÄR KOMMUN ÄR HUVDUMAN FÖR ALLMÄNNA PLATSER
- NYTT VÄGOMRÅDE MED INSKRÄNKT VÄGRÄTT FÖR LANDSKAPSPASSNING
- NYTT VÄGOMRÅDE MED INSKRÄNKT VÄGRÄTT FÖR DIKE, DAGÖPPNING 2-10m.
- NYTT VÄGOMRÅDE MED INSKRÄNKT VÄGRÄTT FÖR GRUNDFÖRSTÄRKNINGAR
- NYTT VÄGOMRÅDE MED INSKRÄNKT VÄGRÄTT FÖR NY DAGVATTENLEDNING.
- TILLFÄLLIG NYTTJANDERÄTT FÖR ARBETSVÄGAR, MARKARBETEN OCH MASSUPPLAG AVSER 24 MÅNADER FRÅN IANSPRÅKTAGANDE
- TILLFÄLLIG NYTTJANDERÄTT FÖR ETABLERING AVSER 24 MÅNADER FRÅN IANSPRÅKTAGANDE
- TILLFÄLLIG NYTTJANDERÄTT FÖR TRAFIKOMLEDNING AVSER 24 MÅNADER FRÅN IANSPRÅKTAGANDE

- INDRAGNING AV VÄG FRÅN ALLMÄNT UNDERHÅLL
- BEF. VÄGOMRÅDE SOM DRAS IN FRÅN ALLMÄNT UNDERHÅLL

- SKYDDÅTGÄRDER OCH FÖRSIKTIGHETSMÅTT**
- OMRÅDE MED SKYDDÅTGÄRDER OCH FÖRSIKTIGHETSMÅTT
 - Sk2 ERBJUDANDE OM BULLERSKYDDÅTGÄRD UTANFÖR VÄGOMRÅDE I FORM AV FASAD/FÖNSTERÅTGÄRD OCH/ELLER LOKALT SKYDD VID UTEPLATS VID TILLÄMPNING ENLIGT ÖVAN SKÅ HÄNSYN TAS TILL VAD SOM ÄR TEKNISKT MÖJLIGT OCH EKONOMISKT RIMLIGT
 - Sk3 OMRÅDE FÖR FÖRDRÖJNING AV VÄGDAGVATTEN
 - Sk5 ANLÄGGNING FÖR FÖRDRÖJNING AV VÄGDAGVATTEN MED OLJEAVSKILJANDE FUNKTION
 - Sk6 VILTUTHOPP
 - Sk7 FAUNASTÄNGSEL GÄLLER LÄNGS HELA STRÄCKAN AV E20 FÖR PLACERING SE ILLUSTRATIONSPLAN
 - Sk8 FAUNAPASSAGE PÅ BRO
 - Sk9 HÖGKAPACITETS RÄCKE H4 OCH SKYDD MOT UTSLÄPP AV VÄTSKA
 - Sk10 HÖGKAPACITETS RÄCKE H2 OCH SKYDD MOT UTSLÄPP AV VÄTSKA

VERKSAMHETER SOM UNDANTAS FRÅN FÖRBUD ENLIGT MILJÖBALKEN

SKYLDIGHETEN ATT GÖRA ANMÄLAN FÖR SAMRÅD ENLIGT 12.6 MB GÄLLER INTE FÖR DE VERKSAMHETER OCH ÅTGÄRDER SOM BEHOVS FÖR ATT BYGGA VÄGEN OCH SOM FASTSTÄLLS OCH INGÅR I VÄGOMRÅDE FÖR ALLMÄN VÄG ELLER OMRÅDE FÖR TILLFÄLLIG NYTTJANDERÄTT.

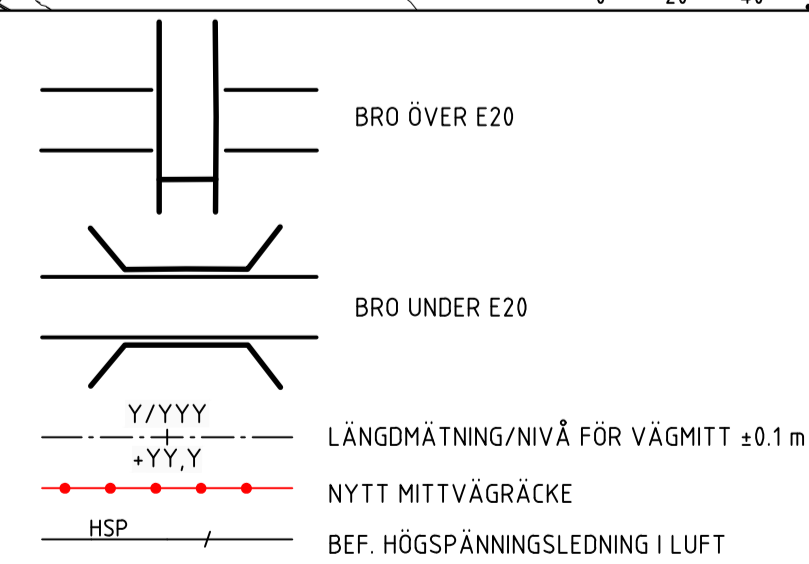
- BIOTOPSKYDD INOM NYTT VÄGOMRÅDE
- FÖRBUDEN SOM AVSER VERKSAMHET ELLER ÅTGÄRD INOM BIOTOPSKYDDSOmrÅDE (7:11 2 ST. MB) GÄLLER INTE BYGGANDE AV ALLMÄN VÄG.
- STRANDSKYDD INOM NYTT VÄGOMRÅDE
- FÖRBUDEN MOT ÅTGÄRD INOM STRANDSKYDDSOmrÅDE (7:15 MB) GÄLLER INTE BYGGANDE AV ALLMÄN VÄG.

ÖVRIGA BETECKNINGAR

- NY VÄGKANT
- TRAKTGRÄNS/KVARTERSGRÄNS
- FASTIGHETSGRÄNS
- TRAKTNAMN
- FASTIGHETS BETECKNING
- BYGGNADER (BOSTAD, ÖVRIG BYGGNAD)

SANDBÄCKEN

5:3



BELYSNING SKA FINNAS PÅ FÖLJANDE PLATSER:
TPL HAGGÄRDEN - CIRKULATIONSPLATSER VID ANSLUTANDE RAMPER SAMT STRÄCKAN MELLAN DESSA
TPL ULLERVAD - CIRKULATIONSPLATSER OCH DROPPE VID ANSLUTANDE RAMPER SAMT STRÄCKAN MELLAN DESSA
POLISSTATIONSPATSER.

1503071-11000501.dwg
1503071-11000502.dwg
1503071-11000503.dwg
1503071-11000504.dwg
1503071-11000505.dwg

C:\PROJECTWISE\WAF_CONSULT_LDS02_NEW_USER (1)\DMS07811\738915-10010206.DWG STAMATI KATERINA 12:06 2020-02-26 PLO: