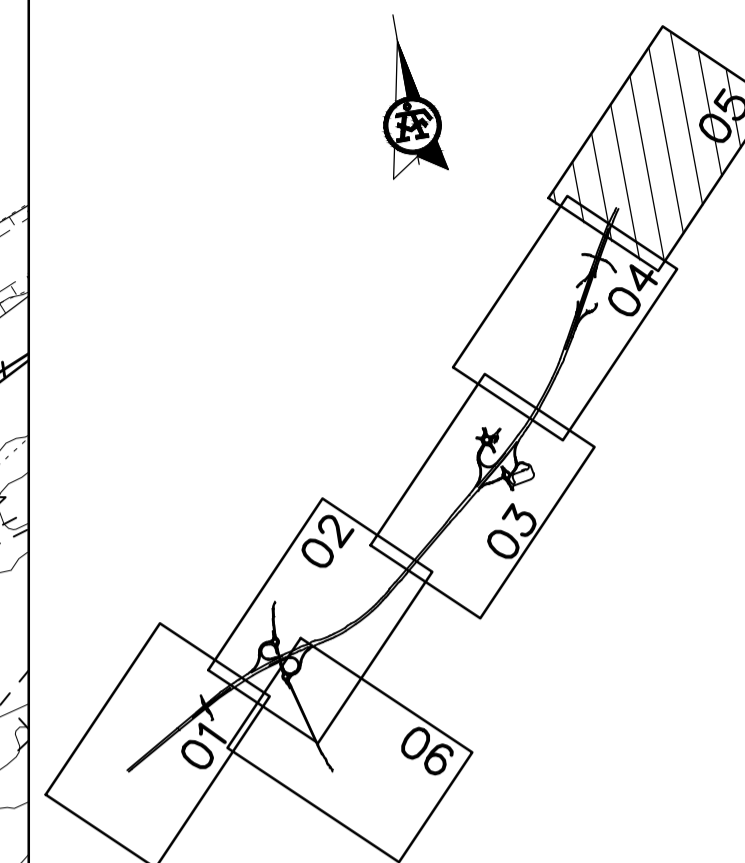


KOORDINATSYSTEM

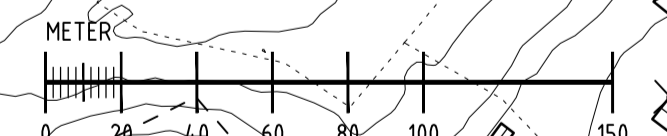
PLAN: SWEREF 99 13 30
HÖJD: RH 2000

ORIENTERINGSFIGUR



VÄGPLAN

TYP AV PLAN
GRANSKNINGSSTATUS / SYFTE
HANDLINGSTYP
SAMRÅDSHANDLING
DATUM
2020-02-19
LEVERANS / ÄNDRINGS-PM
OBJEKT
E20 FÖRBI MARIESTAD



TECKENFÖRKLARING

MARKANSPRÅK

- GRÄNS FÖR VÄGOMRÅDE/GRÄNS VÄGPLAN
- GRÄNS MELLAN OLIKA TYPER AV MARKANSPRÅK
- NYTT VÄGOMRÅDE MED VÄGRÄTT
- NYTT VÄGOMRÅDE INOM DETALJPLAN DÄR KOMMUN ÄR HUVDUMAN FÖR ALLMÄNNA PLATSER
- NYTT VÄGOMRÅDE MED INSKRÄNKTT VÄGRÄTT FÖR LANDSKAPSANPASSNING
- NYTT VÄGOMRÅDE MED INSKRÄNKTT VÄGRÄTT FÖR DIKE, DAGÖPPNING 2-10m.
- NYTT VÄGOMRÅDE MED INSKRÄNKTT VÄGRÄTT FÖR GRUNDFÖRSTÄRKNINGAR
- NYTT VÄGOMRÅDE MED INSKRÄNKTT VÄGRÄTT FÖR NY DAGVATTENLEDNING.
- TILLFÄLLIG NYTTJANDERÄTT FÖR ARBETSVÄGAR, MARKARBETEN OCH MASSUPPLAG AVSER 24 MÅNADER FRÅN IANSPRÅKTAGANDE
- TILLFÄLLIG NYTTJANDERÄTT FÖR ETABLERING AVSER 24 MÅNADER FRÅN IANSPRÅKTAGANDE
- TILLFÄLLIG NYTTJANDERÄTT FÖR TRAFIKOMLEDNING AVSER 24 MÅNADER FRÅN IANSPRÅKTAGANDE

- SKYDDÅTGÄRDER OCH FÖRSIKTIGHETSMÅTT**
- Sk2 ERBJUDANDE OM BULLERSKYDDÅTGÄRD UTANFÖR VÄGOMRÅDE I FORM AV FASAD/FÖNSTERÅTGÄRD OCH/ELLER LOKALT SKYDD VID UTEPLATS VID TILLÄMPNING ENLIGT OVAN SKA HÄNSYN TAS TILL VAD SOM ÄR TEKNISKT MÖJLIGT OCH EKONOMISKT RIMLIGT
 - Sk3 OMRÅDE FÖR FÖRDRÖJNING AV VÄGDAGVATTEN
 - Sk5 ANLÄGGNING FÖR FÖRDRÖJNING AV VÄGDAGVATTEN MED OLJEAVSKILJANDE FUNKTION
 - Sk6 VILTUTHOPP
 - Sk7 FAUNASTÄNGSEL GÄLLER LÅNGS HELA STRÄCKAN AV E20 FÖR PLACERING SE ILLUSTRATIONSPLAN
 - Sk8 FAUNAPASSAGE PÅ BRO
 - Sk9 HÖGKAPACITETS RÄCKE H4 OCH SKYDD MOT UTSLÄPP AV VÄTSKA
 - Sk10 HÖGKAPACITETS RÄCKE H2 OCH SKYDD MOT UTSLÄPP AV VÄTSKA

VERKSAMHETER SOM UNDTANTAS FRÅN FÖRBUD ENLIGT MILJÖBALKEN

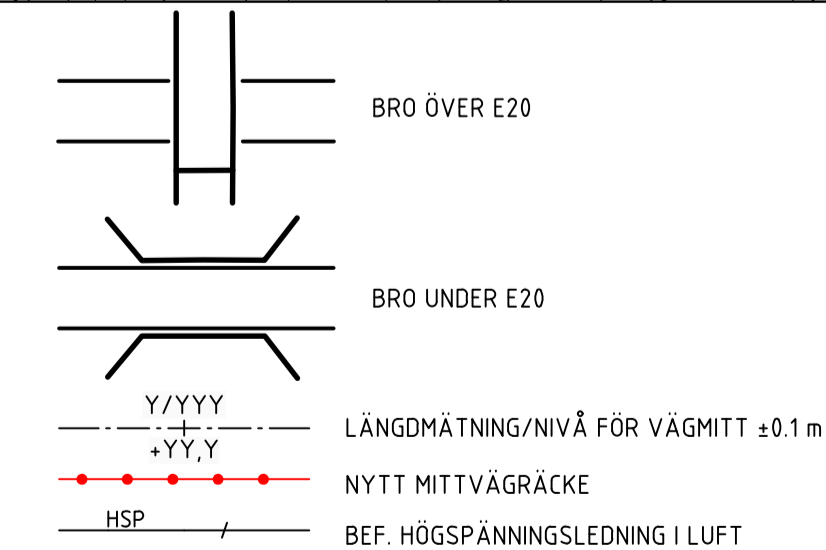
SKYLDIGHETEN ATT GÖRA ANMÄLAN FÖR SAMRÅD ENLIGT 12.6 MB GÄLLER INTE FÖR DE VERKSAMHETER OCH ÅTGÄRDER SOM BEHOVS FÖR ATT BYGGA VÄGEN OCH SOM FASTSTÄLLS OCH INGÅR I VÄGOMRÅDE FÖR ALLMÄN VÄG ELLER OMRÅDE FÖR TILLFÄLLIG NYTTJANDERÄTT.

••••• BIOTOPSKYDD INOM NYTT VÄGOMRÅDE
FÖRBUDEN SOM AVSER VERKSAMHET ELLER ÅTGÄRD INOM BIOTOPSKYDDOMRÅDE (7:11 2 ST. MB) GÄLLER INTE BYGGANDE AV ALLMÄN VÄG/JÄRNVÄG.

••••• STRANDSKYDD INOM NYTT VÄGOMRÅDE
FÖRBUDEN MOT ÅTGÄRD INOM STRANDSKYDDOMRÅDE (7:15 MB) GÄLLER INTE BYGGANDE AV ALLMÄN VÄG.

ÖVRIGA BETECKNINGAR

- NY VÄGKANT
- TRAKTGRÄNS/KVARTERSGRÄNS
- FASTIGHETSGRÄNS
- TRAKTNAMN
- SANDBÄCKEN
- 5:3 FASTIGHETSBECKNING
- BYGGNADER (BOSTAD, ÖVRIG BYGGNAD)



BELYSNING SKA FINNAS PÅ FÖLJANDE PLATSER:
TPL HAGGÄRDEN - CIRCULATIONSPLATSER VID ANSLUTANDE RAMPER
SAMT STRÄCKAN MELLAN DESSA
TPL ULLERVAD - CIRCULATIONSPLATS OCH DROPPE VID ANSLUTANDE RAMPER
SAMT STRÄCKAN MELLAN DESSA
POLISKONTROLLPLATS.

DELOMRÅDE / BANDEL	
Gemensam VP1, Hindsberg - Muggebo	
ANLÄGGNINGSTYP	
Gemensamt (sammansatt och översikt)	
OBJEKTNUMMER / KM	KONSTRUKTIONNUMMER
150307	738915
BESTÄLLARE	LEVERANTÖR
TRAFIKVERKET	ÅF INFRASTRUCTURE
SKAPAD AV	UPPRÄSSNUMMER
R. KHERFAN	738915
GOKDÄND AV	ÄNDRINGS-PM
U. BURMAN	
RITNINGSTYP	
PLANKARTA	
TEKNIKOMRÅDE / INNEHÅLL	
VÄGUTFORMNING OCH TRAFIK	
BESKRIVNING	
VÄG E20	
KM 4/940 - 5/340	
SKALA	FORMAT
1:2000	A1
RITNINGNUMMER	BLAD
1 00 T 02 05	05
FÖRVALTNINGSNUMMER	NÄSTA BLAD
	BET

1503071 - 11000501.dwg
1503071 - 11000502.dwg
1503071 - 11000503.dwg
1503071 - 11000504.dwg
1503071 - 11000505.dwg
1503071 - 11000506.dwg
1503071 - 11000507.dwg
1503071 - 11000508.dwg
1503071 - 11000509.dwg
1503071 - 11000510.dwg
1503071 - 11000511.dwg
1503071 - 11000512.dwg
1503071 - 11000513.dwg
1503071 - 11000514.dwg
1503071 - 11000515.dwg
1503071 - 11000516.dwg
1503071 - 11000517.dwg
1503071 - 11000518.dwg
1503071 - 11000519.dwg
1503071 - 11000520.dwg
1503071 - 11000521.dwg
1503071 - 11000522.dwg
1503071 - 11000523.dwg
1503071 - 11000524.dwg
1503071 - 11000525.dwg
1503071 - 11000526.dwg
1503071 - 11000527.dwg
1503071 - 11000528.dwg
1503071 - 11000529.dwg
1503071 - 11000530.dwg
1503071 - 11000531.dwg
1503071 - 11000532.dwg
1503071 - 11000533.dwg
1503071 - 11000534.dwg
1503071 - 11000535.dwg
1503071 - 11000536.dwg
1503071 - 11000537.dwg
1503071 - 11000538.dwg
1503071 - 11000539.dwg
1503071 - 11000540.dwg
1503071 - 11000541.dwg
1503071 - 11000542.dwg
1503071 - 11000543.dwg
1503071 - 11000544.dwg
1503071 - 11000545.dwg
1503071 - 11000546.dwg
1503071 - 11000547.dwg
1503071 - 11000548.dwg
1503071 - 11000549.dwg
1503071 - 11000550.dwg
1503071 - 11000551.dwg
1503071 - 11000552.dwg
1503071 - 11000553.dwg
1503071 - 11000554.dwg
1503071 - 11000555.dwg
1503071 - 11000556.dwg
1503071 - 11000557.dwg
1503071 - 11000558.dwg
1503071 - 11000559.dwg
1503071 - 11000560.dwg
1503071 - 11000561.dwg
1503071 - 11000562.dwg
1503071 - 11000563.dwg
1503071 - 11000564.dwg
1503071 - 11000565.dwg
1503071 - 11000566.dwg
1503071 - 11000567.dwg
1503071 - 11000568.dwg
1503071 - 11000569.dwg
1503071 - 11000570.dwg
1503071 - 11000571.dwg
1503071 - 11000572.dwg
1503071 - 11000573.dwg
1503071 - 11000574.dwg
1503071 - 11000575.dwg
1503071 - 11000576.dwg
1503071 - 11000577.dwg
1503071 - 11000578.dwg
1503071 - 11000579.dwg
1503071 - 11000580.dwg
1503071 - 11000581.dwg
1503071 - 11000582.dwg
1503071 - 11000583.dwg
1503071 - 11000584.dwg
1503071 - 11000585.dwg
1503071 - 11000586.dwg
1503071 - 11000587.dwg
1503071 - 11000588.dwg
1503071 - 11000589.dwg
1503071 - 11000590.dwg
1503071 - 11000591.dwg
1503071 - 11000592.dwg
1503071 - 11000593.dwg
1503071 - 11000594.dwg
1503071 - 11000595.dwg
1503071 - 11000596.dwg
1503071 - 11000597.dwg
1503071 - 11000598.dwg
1503071 - 11000599.dwg
1503071 - 11000600.dwg