

ANMÄRKNING

KOORDINATSYSTEM I PLAN: SWEREF 99 12 00
 KOORDINATSYSTEM I HÖJD: RH2000

TECKENFÖRKLARING

BEFINTLIGT

- FASTIGHETSGRÄNS
- TRAKTGRÄNS

PLANBESTÄMMELSER

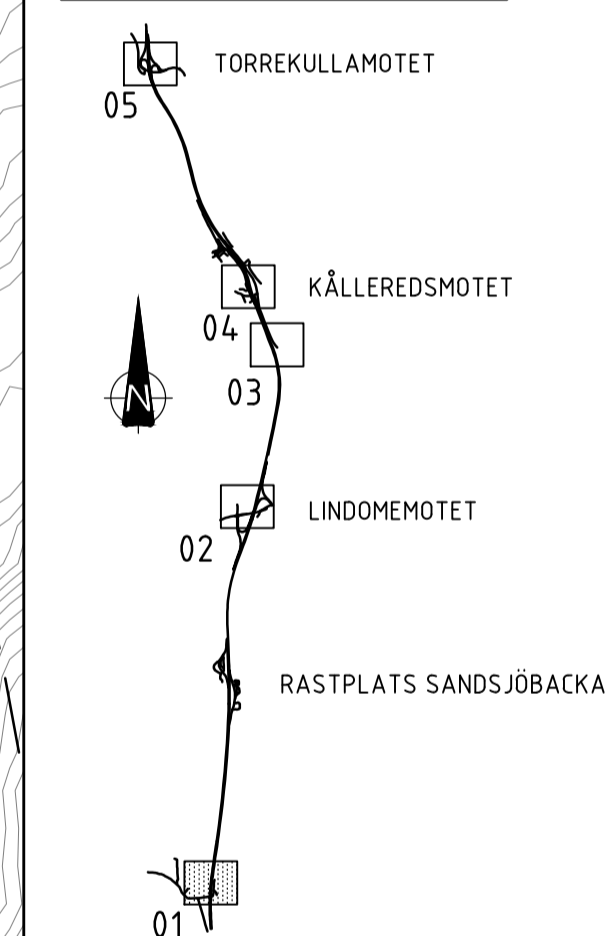
MARKANSPRÅK

- GRÄNS FÖR VÄGOMRÅDE
- AVGRÄNSNING MELLAN OLIKA TYPER AV MARKANSPRÅK
- V₁** NYTT VÄGOMRÅDE MED VÄGRÄTT
- V₂** NYTT VÄGOMRÅDE INOM DETALJPLAN DÄR KOMMUNEN ÄR HUVUDMAN FÖR ALLMÄNNA PLATSER
- V_i** NYTT VÄGOMRÅDE MED INSKRÄNKT VÄGRÄTT
- T₁** TILLFÄLLIG NYTT JANDERÄTT (UPPLAG, ARBETS YTOR) (20 MÅNADER FRÅN BYGGSTART)
- T₂** TILLFÄLLIG NYTT JANDERÄTT (UPPLAG, ARBETS YTOR) (2 MÅNADER UNDER BYGGTID)

SKYDDSÅTGÄRDER OCH FÖRSIKTIGHETSMÅTT

- Sk_x** MARKERING ELLER AVGRÄNSNING AV SKYDDSÅTGÄRD/FÖRSIKTIGHETSMÅTT
- Sk₁** EKODUKT

ORIENTERINGSFIGUR



TYP AV PLAN		VÄGPLAN	
GRANSKNINGSSTATUS / SYFTE		GODKÄND	
HANDLINGSTYP		GRANSKNINGSHANDLING	
DATUM	2015-05-06	LEVERANS / ÄNDRINGS-PM	
OBJEKT			
VÄG E6 FAUNAPASSAGER SANDSJÖBACKAOMRÅDET			
DELOMRÅDE / BANDEL			
SANDSJÖBACKA			
ANLÄGGNINGSDJEL			
GEMENSAM			
OBJEKTNUMMER / KM	130120	KONSTRUKTIONNUMMER	
BESTÄLLARE	TRAFIKVERKET	LEVERANTÖR	Structor
SKAPAD AV	D.JANSSON	UPPRAGSNUMMER	5001-1502
GODKÄND AV	K. SJÖHOLM	AVDELNING	MARK
RITNINGSTYP			
PLANKARTA			
TEKNIKOMRÅDE / INNEHÅLL			
VÄGUTFORMNING & TRAFIK			
BESKRIVNING			
EKODUKT			
SKALA	1:1000	FORMAT	A1
RITNINGSSKALA	100T0201	FÖRVALTNINGSNUMMER	
BLAD	01	NÄSTA BLAD	02
BET			

XREFS:
 \Model\10002021.dwg
 \Model\10002022.dwg
 \Model\10002023.dwg
 \Model\10002024.dwg
 \Model\10002025.dwg
 \Model\10002026.dwg
 \Model\10002027.dwg
 \Model\10002028.dwg
 \Model\10002029.dwg
 \Model\10002030.dwg
 \Model\10002031.dwg
 \Model\10002032.dwg
 \Model\10002033.dwg
 \Model\10002034.dwg
 \Model\10002035.dwg
 \Model\10002036.dwg
 \Model\10002037.dwg
 \Model\10002038.dwg
 \Model\10002039.dwg
 \Model\10002040.dwg
 \Model\10002041.dwg
 \Model\10002042.dwg
 \Model\10002043.dwg
 \Model\10002044.dwg
 \Model\10002045.dwg
 \Model\10002046.dwg
 \Model\10002047.dwg
 \Model\10002048.dwg
 \Model\10002049.dwg
 \Model\10002050.dwg
 \Model\10002051.dwg
 \Model\10002052.dwg
 \Model\10002053.dwg
 \Model\10002054.dwg
 \Model\10002055.dwg
 \Model\10002056.dwg
 \Model\10002057.dwg
 \Model\10002058.dwg
 \Model\10002059.dwg
 \Model\10002060.dwg
 \Model\10002061.dwg
 \Model\10002062.dwg
 \Model\10002063.dwg
 \Model\10002064.dwg
 \Model\10002065.dwg
 \Model\10002066.dwg
 \Model\10002067.dwg
 \Model\10002068.dwg
 \Model\10002069.dwg
 \Model\10002070.dwg
 \Model\10002071.dwg
 \Model\10002072.dwg
 \Model\10002073.dwg
 \Model\10002074.dwg
 \Model\10002075.dwg
 \Model\10002076.dwg
 \Model\10002077.dwg
 \Model\10002078.dwg
 \Model\10002079.dwg
 \Model\10002080.dwg
 \Model\10002081.dwg
 \Model\10002082.dwg
 \Model\10002083.dwg
 \Model\10002084.dwg
 \Model\10002085.dwg
 \Model\10002086.dwg
 \Model\10002087.dwg
 \Model\10002088.dwg
 \Model\10002089.dwg
 \Model\10002090.dwg
 \Model\10002091.dwg
 \Model\10002092.dwg
 \Model\10002093.dwg
 \Model\10002094.dwg
 \Model\10002095.dwg
 \Model\10002096.dwg
 \Model\10002097.dwg
 \Model\10002098.dwg
 \Model\10002099.dwg
 \Model\10002100.dwg



ANMÄRKNING

KOORDINATSYSTEM I PLAN: SWEREF 99 12 00
 KOORDINATSYSTEM I HÖJD: RH2000

TECKENFÖRKLARING

BEFINTLIGT

- FASTIGHETSGRÄNS
- TRAKTGRÄNS

PLANBESTÄMMELSER

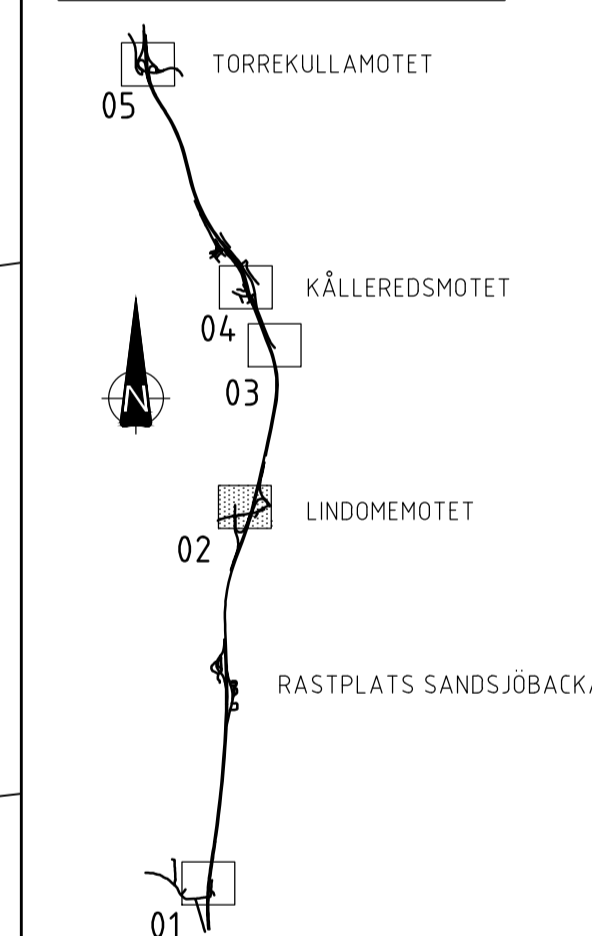
MARKANSPRÅK

- GRÄNS FÖR VÄGOMRÅDE
- AVGRÄNSNING MELLAN OLIKA TYPER AV MARKANSPRÅK
- V₁** NYTT VÄGOMRÅDE MED VÄGRÄTT
- V₂** NYTT VÄGOMRÅDE INOM DETALJPLAN DÄR KOMMUNEN ÄR HUVUDMAN FÖR ALLMÄNNA PLATSER
- V_i** NYTT VÄGOMRÅDE MED INSKRÄNKT VÄGRÄTT
- T₁** TILLFÄLLIG NYTTJANDERÄTT (UPPLAG, ARBETSYTOR) (20 MÅNADER FRÅN BYGGSTART)
- T₂** TILLFÄLLIG NYTTJANDERÄTT (UPPLAG, ARBETSYTOR) (2 MÅNADER UNDER BYGGTID)

SKYDDSÅTGÄRDER OCH FÖRSIKTIGHETSMÅTT

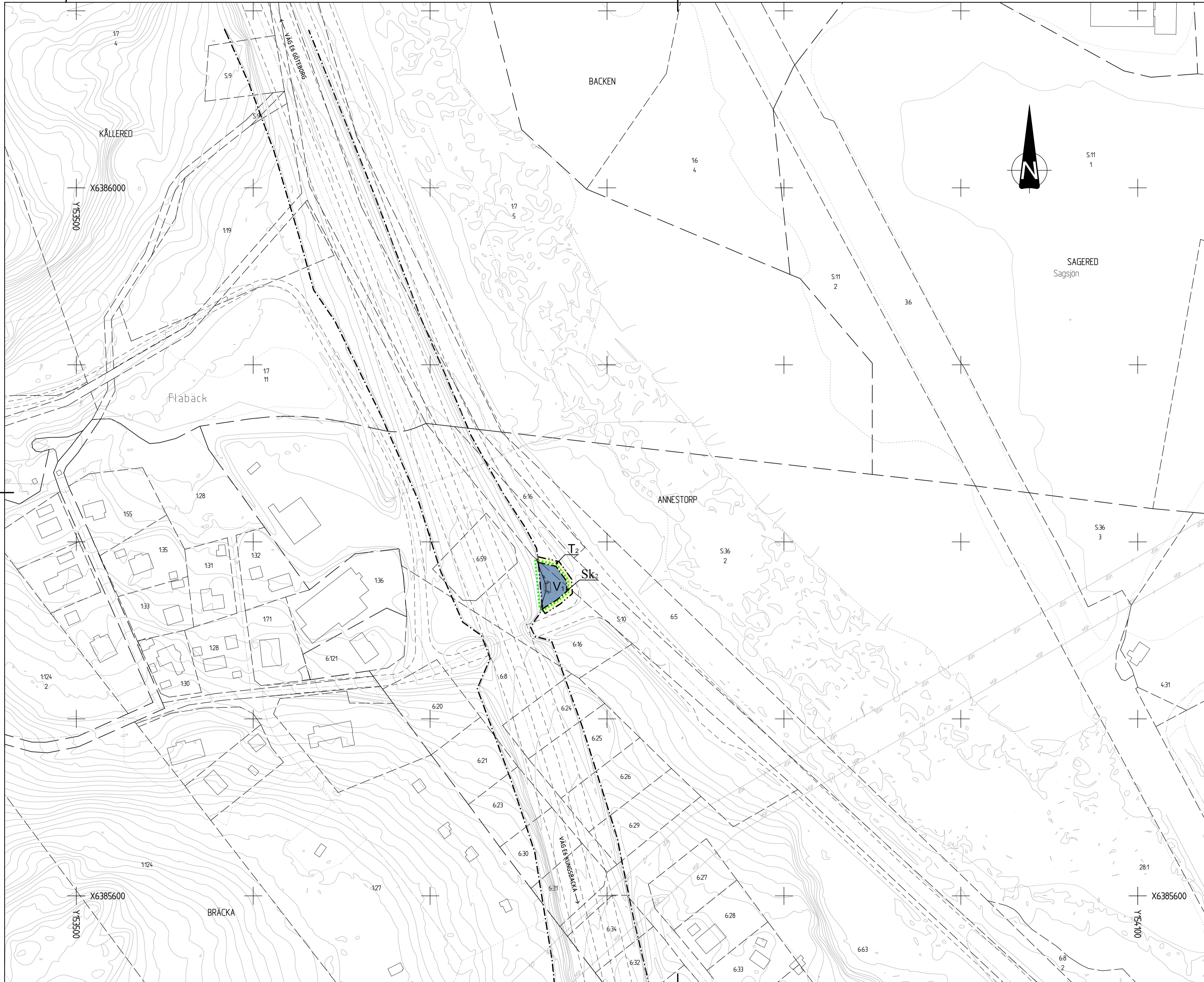
- Sk_x** MARKERING ELLER AVGRÄNSNING AV SKYDDSÅTGÄRD/FÖRSIKTIGHETSMÅTT
- Sk₂** VILTUTHOPP

ORIENTERINGSFIGUR



TYP AV PLAN		VÄGPLAN	
GRANSKNINGSSTATUS / SYFTE		GODKÄND	
HANDLINGSTYP		GRANSKNINGSHANDLING	
DATUM	2015-05-06	LEVERANS / ÄNDRINGS-PM	
OBJEKT			
VÄG E6 FAUNAPASSAGER SANDSJÖBACKAOMRÅDET			
DELOMRÅDE / BANDEL			
SANDSJÖBACKA			
ANLÄGGNINGSTYP			
GEMENSAM			
OBJEKTNUMMER / KM	130120	KONSTRUKTIONNUMMER	
BESTÄLLARE		LEVERANTÖR	
	TRAFIKVERKET		Structor
SKAPAD AV	D. JANSSON	UPPRAGSNUMMER	5001-1502
GODKÄND AV	K. SJÖHOLM	AVDELNING	MARK
RITNINGSTYP			
PLANKARTA			
TEKNIKOMRÅDE / INNEHÅLL			
VÄGUTFORMNING & TRAFIK			
BESKRIVNING			
VILTUTHOPP LINDOMEMOTET			
SKALA	1:1000	FORMAT	A1
RITNINGSNUMMER	100T0202	FÖRVALTNINGSNUMMER	
		BLAD	02
		NÄSTA BLAD	03
		BET	

XREFS:
 \Z:\Modell\Z\009701.dwg
 \Z:\Modell\Z\009703.dwg
 \Z:\Modell\Z\009702.dwg
 \Z:\Modell\Z\009301.dwg
 \Z:\Modell\Z\009522.dwg



ANMÄRKNING

KOORDINATSYSTEM I PLAN: SWEREF 99 12 00
 KOORDINATSYSTEM I HÖJD: RH2000

TECKENFÖRKLARING

BEFINTLIGT

- FASTIGHETSGRÄNS
- TRAKTGRÄNS

PLANBESTÄMMELSER

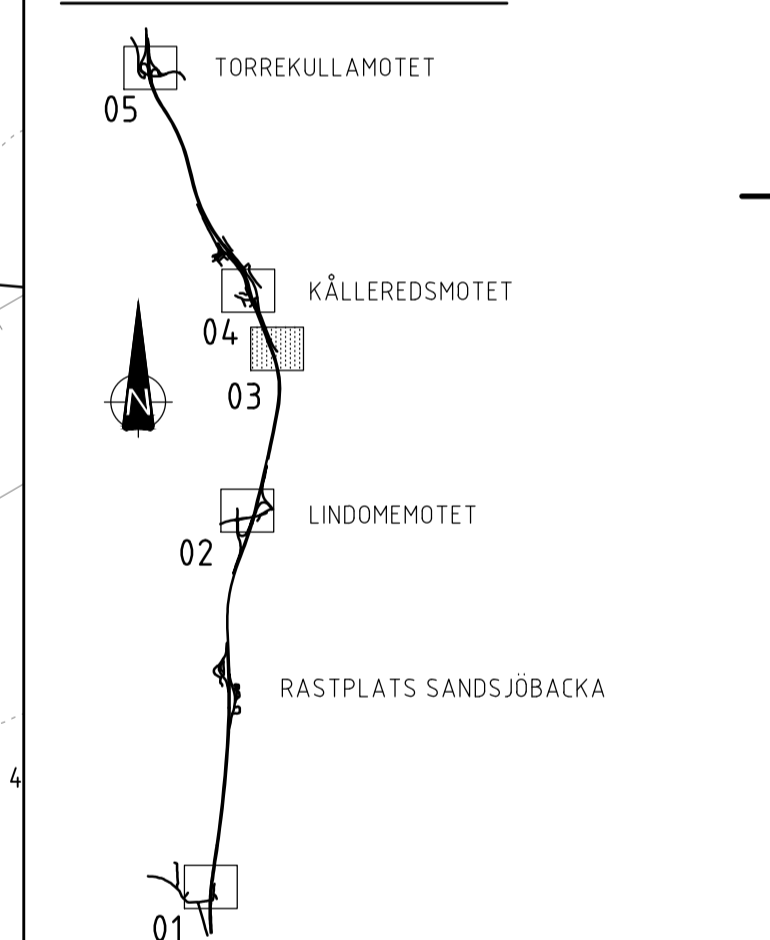
MARKANSPRÅK

- GRÄNS FÖR VÄGOMRÅDE
- AVGRÄNSNING MELLAN OLIKA TYPER AV MARKANSPRÅK
- V₁** NYTT VÄGOMRÅDE MED VÄGRÄTT
- V₂** NYTT VÄGOMRÅDE INOM DETALJPLAN DÄR KOMMUNEN ÄR HUVUDMAN FÖR ALLMÄNNA PLATSER
- V_i** NYTT VÄGOMRÅDE MED INSKRÄNKT VÄGRÄTT
- T₁** TILLFÄLLIG NYTTJANDERÄTT (UPPLAG, ARBETSYTOR) (20 MÅNADER FRÅN BYGGSTART)
- T₂** TILLFÄLLIG NYTTJANDERÄTT (UPPLAG, ARBETSYTOR) (2 MÅNADER UNDER BYGGTID)

SKYDDSÅTGÄRDER OCH FÖRSIKTIGHETSMÅTT

- Sk_x** MARKERING ELLER AVGRÄNSNING AV SKYDDSÅTGÄRD/FÖRSIKTIGHETSMÅTT
- Sk₂** VILTUTHOPP

ORIENTERINGSFIGUR



TYP AV PLAN		VÄGPLAN	
GRANSKNINGSSTATUS / SYFTE		GODKÄND	
HANDLINGSTYP		GRANSKNINGSHANDLING	
DATUM	2015-05-06	LEVERANS / ÄNDRINGS-PM	
OBJEKT			
VÄG E6 FAUNAPASSAGER SANDSJÖBACKAOMRÅDET			
DELOMRÅDE / BANDEL			
SANDSJÖBACKA			
ANLÄGGNINGSTYP			
GEMENSAM			
OBJEKTNUMMER / KM	130120	KONSTRUKTIONNUMMER	
BESTÄLLARE		LEVERANTÖR	
SKAPAD AV	D.JANSSON	UPPRAGSNUMMER	5001-1502
GODKÄND AV	K. SJÖHOLM	AVDELNING	MARK
RITNINGSTYP			
PLANKARTA			
TEKNIKOMRÅDE / INNEHÅLL			
VÄGUTFORMNING & TRAFIK			
BESKRIVNING			
VILTUTHOPP KÅLLEREDSMOTET SÖ			
SKALA	1:1000	FORMAT	A1
RITNINGSNUMMER	100T0203	FÖRVALTNINGSNUMMER	
BLAD	03	NÄSTA BLAD	04
BET			

XREFS:
 \\Z:\Modell\71009703.dwg
 \\Z:\Modell\71009701.dwg
 \\Z:\Modell\71009504.dwg
 \\Z:\Modell\71009701.dwg
 \\Z:\Modell\71009522.dwg
 \\Z:\Modell\71004101.dwg



ANMÄRKNING

KOORDINATSYSTEM I PLAN: SWEREF 99 12 00
 KOORDINATSYSTEM I HÖJD: RH2000

TECKENFÖRKLARING

BEFINTLIGT

- FASTIGHETSGRÄNS
- TRAKTGRÄNS

PLANBESTÄMMELSER

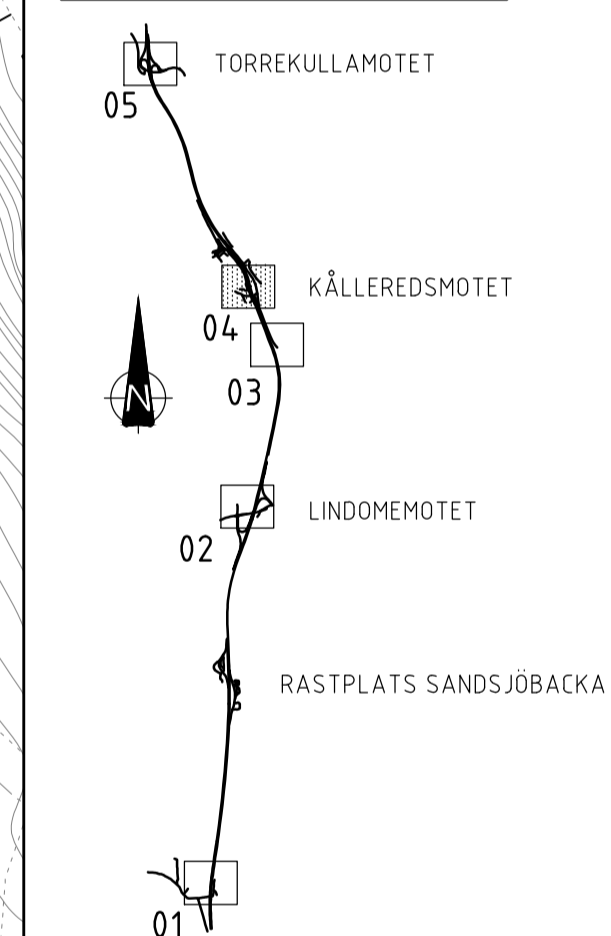
MARKANSPRÅK

- GRÄNS FÖR VÄGOMRÅDE
- AVGRÄNSNING MELLAN OLIKA TYPER AV MARKANSPRÅK
- V₁** NYTT VÄGOMRÅDE MED VÄGRÄTT
- V₂** NYTT VÄGOMRÅDE INOM DETALJPLAN DÄR KOMMUNEN ÄR HUVUDMAN FÖR ALLMÄNNA PLATSER
- V_i** NYTT VÄGOMRÅDE MED INSKRÄNKT VÄGRÄTT
- T₁** TILLFÄLLIG NYTTJANDERÄTT (UPPLAG, ARBETSYTOR) (20 MÅNADER FRÅN BYGGSTART)
- T₂** TILLFÄLLIG NYTTJANDERÄTT (UPPLAG, ARBETSYTOR) (2 MÅNADER UNDER BYGGTID)

SKYDDSGÄRDAR OCH FÖRSIKTIGHETSMÅTT

- Sk_x** MARKERING ELLER AVGRÄNSNING AV SKYDDSGÄRD/FÖRSIKTIGHETSMÅTT
- Sk₃** FÄRIST

ORIENTERINGSFIGUR



TYP AV PLAN		VÄGPLAN	
GRANSKNINGSSTATUS / SYFTE		GODKÄND	
HANDLINGSTYP		GRANSKNINGSHANDLING	
DATUM	2015-05-06	LEVERANS / ÄNDRINGS-PM	
OBJEKT			
VÄG E6 FAUNAPASSAGER SANDSJÖBACKAOMRÅDET			
DELOMRÅDE / BANDEL			
SANDSJÖBACKA			
ANLÄGGNINGEN			
GEMENSAM			
OBJEKTNUMMER / KM	130120	KONSTRUKTIONNUMMER	
BESTÄLLARE		LEVERANTÖR	
SKAPAD AV	D.JANSSON	UPPRAGSNUMMER	5001-1502
GODKÄND AV	K. SJÖHOLM	AVDELNING	MARK
RITNINGSTYP			
PLANKARTA			
TEKNIKOMRÅDE / INNEHÅLL			
VÄGUTFORMNING & TRAFIK			
BESKRIVNING			
FÄRIST KÄLLEREDSMOTET			
SKALA	1:1000	FORMAT	A1
RITNINGSNUMMER	100T0204	FÖRVALTNINGSNUMMER	
BLAD	04	NÄSTA BLAD	05
BET			

XREFS:
 \\N:\Modell\1009501.dwg
 \\N:\Modell\1009502.dwg
 \\N:\Modell\1009503.dwg
 \\N:\Modell\1009504.dwg
 \\N:\Modell\1009505.dwg
 \\N:\Modell\1009506.dwg
 \\N:\Modell\1009507.dwg
 \\N:\Modell\1009508.dwg
 \\N:\Modell\1009509.dwg
 \\N:\Modell\1009510.dwg
 \\N:\Modell\1009511.dwg
 \\N:\Modell\1009512.dwg
 \\N:\Modell\1009513.dwg
 \\N:\Modell\1009514.dwg
 \\N:\Modell\1009515.dwg
 \\N:\Modell\1009516.dwg
 \\N:\Modell\1009517.dwg
 \\N:\Modell\1009518.dwg
 \\N:\Modell\1009519.dwg
 \\N:\Modell\1009520.dwg
 \\N:\Modell\1009521.dwg
 \\N:\Modell\1009522.dwg
 \\N:\Modell\1009523.dwg

FL:\S001-602-E6-FAUNAPASSAGER-VÄG E6 FAUNAPASSAGER SANDSJÖBACKAOMRÅDET\1009501\1009501\1009501.DWG PLOTTAD: 2015-04-28 13:14 AV: ANVANDARE: DJN



ANMÄRKNING

KOORDINATSYSTEM I PLAN: SWEREF 99 12 00
 KOORDINATSYSTEM I HÖJD: RH2000

TECKENFÖRKLARING

BEFINTLIGT

- FASTIGHETSGRÄNS
- TRAKTGRÄNS

PLANBESTÄMMELSER

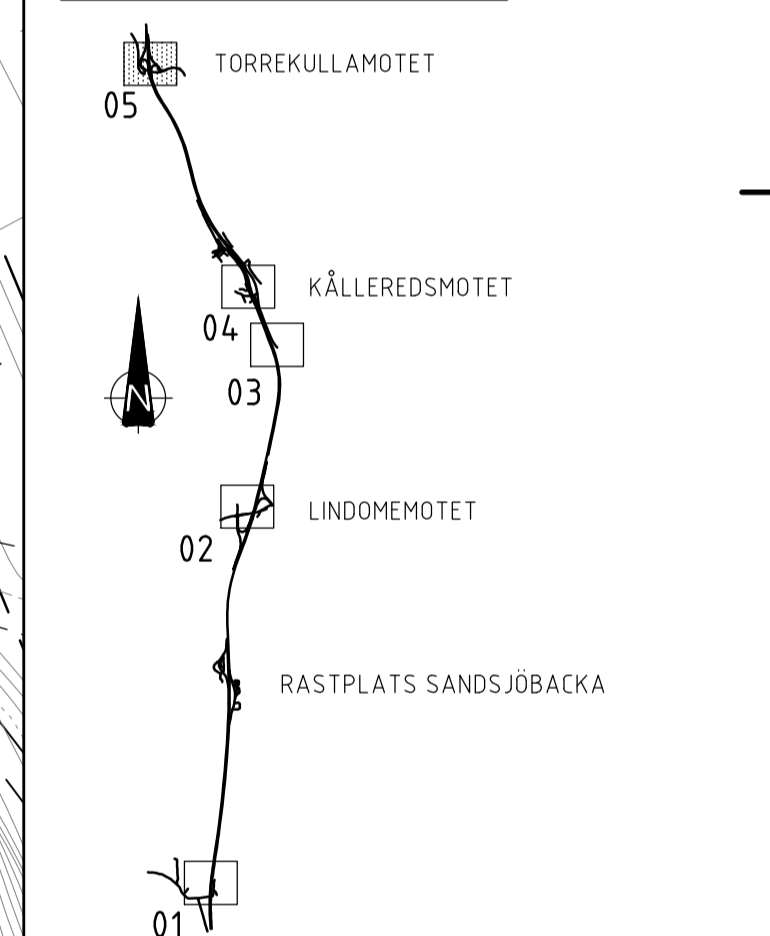
MARKANSPRÅK

- GRÄNS FÖR VÄGOMRÅDE
- AVGRÄNSNING MELLAN OLIKA TYPER AV MARKANSPRÅK
- V₁** NYTT VÄGOMRÅDE MED VÄGRÄTT
- V₂** NYTT VÄGOMRÅDE INOM DETALJPLAN DÄR KOMMUNEN ÄR HUVUDMAN FÖR ALLMÄNNA PLATSER
- V_i** NYTT VÄGOMRÅDE MED INSKRÄNKT VÄGRÄTT
- T₁** TILLFÄLLIG NYTTJANDERÄTT (UPPLAG, ARBETSYTOR) (20 MÅNADER FRÅN BYGGSTART)
- T₂** TILLFÄLLIG NYTTJANDERÄTT (UPPLAG, ARBETSYTOR) (2 MÅNADER UNDER BYGGTID)

SKYDDSÅTGÄRDER OCH FÖRSIKTIGHETSMÅTT

- Sk_x** MARKERING ELLER AVGRÄNSNING AV SKYDDSÅTGÄRD/FÖRSIKTIGHETSMÅTT
- Sk₂** VILTUTHOPP

ORIENTERINGSFIGUR



TYP AV PLAN		VÄGPLAN	
GRANSKNINGSSTATUS / SYFTE		GODKÄND	
HANDLINGSTYP		GRANSKNINGSHANDLING	
DATUM	2015-05-06	LEVERANS / ÄNDRINGS-PM	
OBJEKT	VÄG E6 FAUNAPASSAGER SANDSJÖBACKAOMRÅDET		
DELOMRÅDE / BANDEL	SANDSJÖBACKA		
ANLÄGGNINGSDJEL	GEMENSAM		
OBJEKTNUMMER / KM	130120	KONSTRUKTIONSNUMMER	
BESTÄLLARE	TRAFIKVERKET	LEVERANTÖR	Structor
SKAPAD AV	D.JANSSON	UPPDRAGSNUMMER	5001-1502
GODKÄND AV	K. SJÖHOLM	AVDELNING	MARK
RITNINGSTYP	PLANKARTA		
TEKNIKOMRÅDE / INNEHÅLL	VÄGUTFORMNING & TRAFIK		
BESKRIVNING	VILTUTHOPP TORREKULLAMOTET		
SKALA	1:1000	FORMAT	A1
FÖRVALTNINGSNUMMER		BLAD	05
RITNINGSNUMMER	100T0205	NÄSTA BLAD	BET

XREFS:
 \\N:\Modell\Z\009703.dwg
 \\N:\Modell\Z\009701.dwg
 \\N:\Modell\Z\009702.dwg
 \\N:\Modell\Z\009522.dwg
 \\N:\Modell\Z\009701.dwg