

### TECKENFÖRKLARING

**KOORDINATSYSTEM**  
 SYSTEM I PLAN: SWEREFRS 94 14 15  
 SYSTEM I HÖJD: RH2000

**FASTIGHETSKARTANS AKTUALITET: 2022-11-07**

**MARKANSPRÅK**  
 GRÄNS FÖR VÄGOMRÅDE  
 AVGRÄNSNING MELLAN OLKA TYPER AV MARKANSPRÅK  
**V** NYTT VÄGOMRÅDE MED VÄGRÄTT  
**V11-V13** NYTT VÄGOMRÅDE MED INSKRÄNKT VÄGRÄTT  
 V11 - VILTSTÄNGSEL INVID ENSKILDA VÄGAR  
 V12 - VILTSTÄNGSEL PÅ TOMTMÄRK  
 V13 - SKRÖJNING  
**T1-T2** TILLFÄLLIG NYTTJANDERÄTT  
 T1 - TILLFÄLLIG NYTTJANDERÄTT FÖR ANLÄGGANDE AV VILTSTÄNGSELANLÄGGNING  
 T2 - TILLFÄLLIG NYTTJANDERÄTT FÖR ETABLERINGSYTA OCH UPPLAG  
 TILLFÄLLIG NYTTJANDERÄTT GÄLLER FRÅN BYGGSTART TILL TVÅ MÅNADER EFTER GODKÄND SLUTBESKNING  
 T3 - TILLFÄLLIG NYTTJANDERÄTT FÖR BYGGTRAFIK  
 T4 - TILLFÄLLIG NYTTJANDERÄTT FÖR RIVNING AV HUS  
**VERKSAMHETER/ÅTGÄRDER SOM UNDANTAS FRÅN FORBUD ENLIGT MILJÖBALKEN**  
 FÖRBUDDEN MOT ÅTGÄRDER INOM STRÄNDSKILDSOMRÅDE (7:15 MB) GÄLLER INTE BYGGANDE AV ALLMÄN VÄG  
 FÖRBUDDEN SOM AVSER VERKSAMHET ELLER ÅTGÄRD INOM GENERELLT BIODIVERSITETSMÅRÅDE (7:11 2 ST. MB) GÄLLER INTE BYGGANDE AV ALLMÄN VÄG  
 SKYDDIGHETEN ATT GÖRA ANMÄLAN FÖR SAMRÅD ENLIGT 12:6 MB GÄLLER INTE FÖR DE VERKSAMHETER OCH ÅTGÄRDER SOM BEHÖVS FÖR ATT BYGGA VÄGEN OCH SOM FASTSTÄLLS OCH INGÅR I VÄGOMRÅDE FÖR ALLMÄN VÄG ELLER OMÅDE FÖR TILLFÄLLIG NYTTJANDERÄTT.

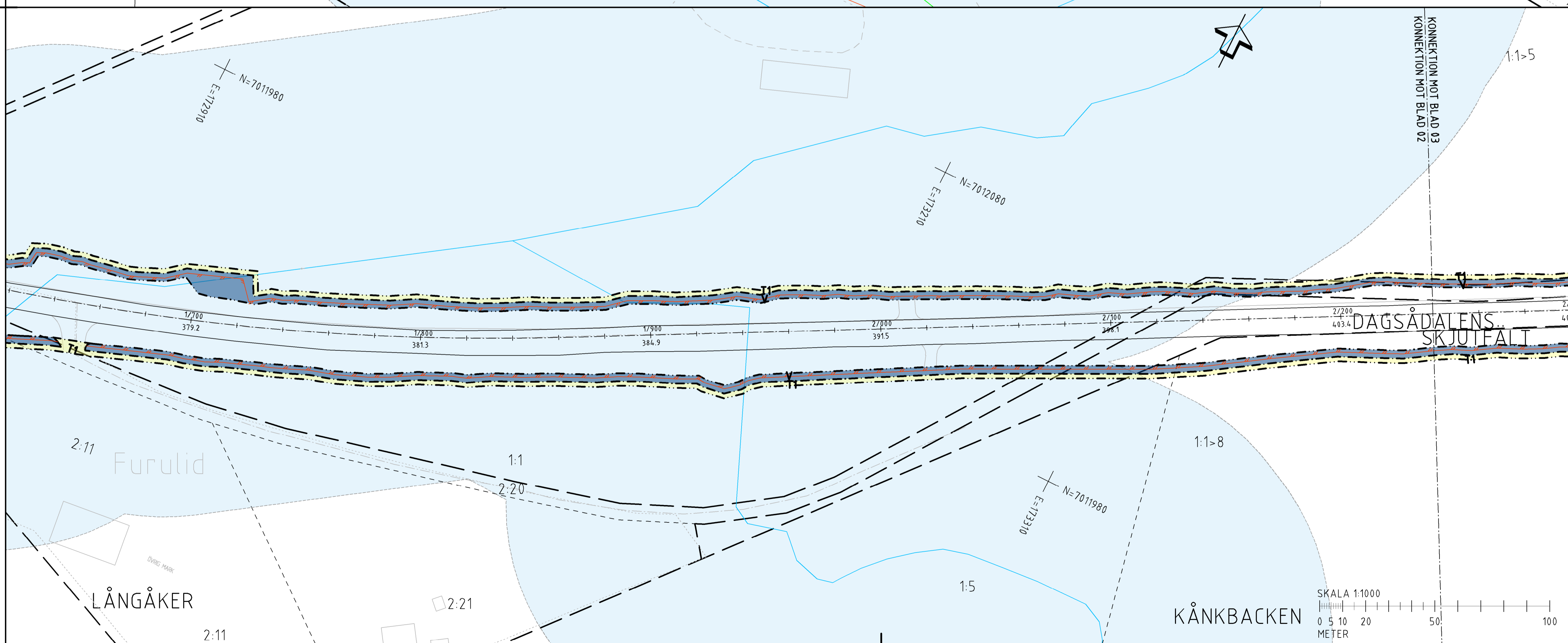
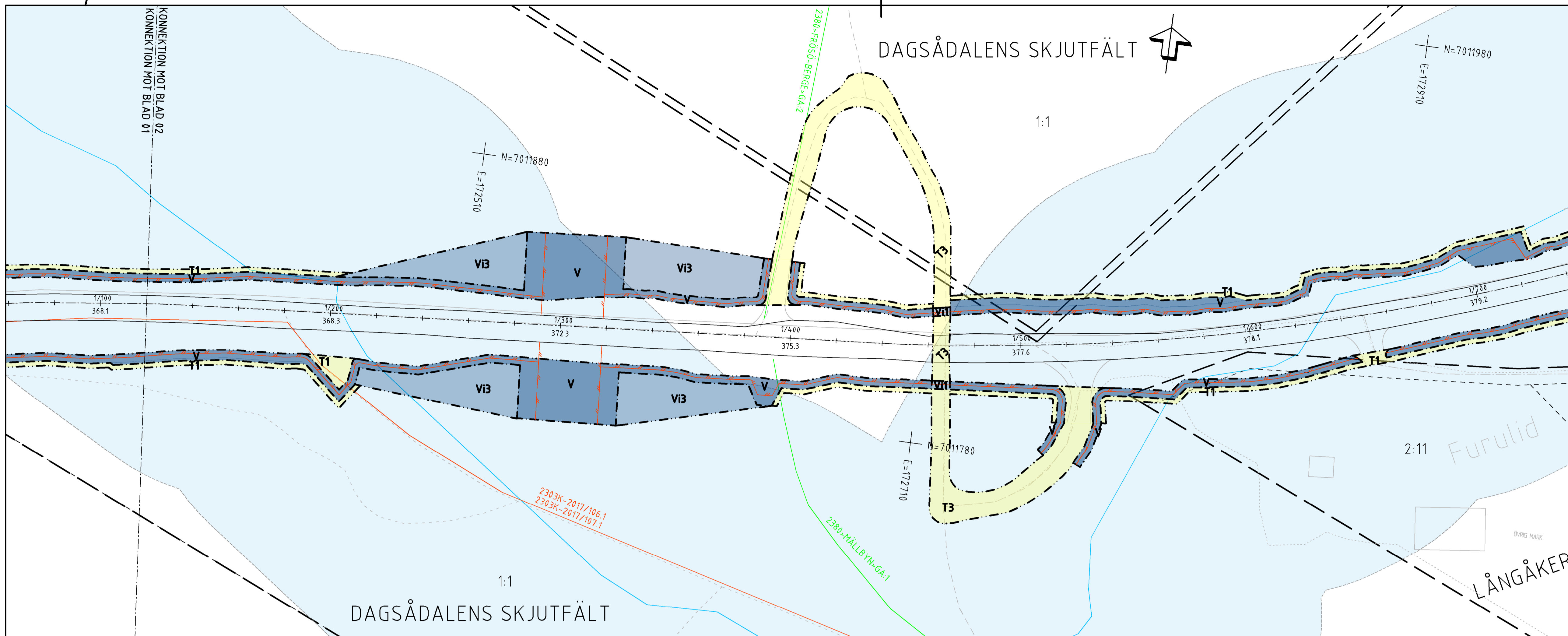
**ÖVRIGA BETECKNINGAR PÅ PLANKARTEN**  
 0/100 000,0 ALLMÄN VÄG, VÄGMITT MED LÄNGDMÄTNING SAMT HÖJDSÄTNING  
 PLANERAT VILTSTÄNGSEL  
 BEFINTLIG ENSKILD VÄG, VÄGMITT  
 BEFINTLIG SKOGSVÄG/ÅGÖVA  
 FASTIGHETSGRÄNS  
 TRAKTGRÄNS  
 1:24 FASTIGHETSBETECKNING  
 TRAKTNAMN  
 LEDNINGSRÄTT  
 SERVITUT  
 GEMENSAMHETSANLÄGGNING  
 FÖRMINNESAVGRÄNSNING  
 VATTENDRAG

### ORIENTERINGSFIGUR

### VÄGPLAN

GRANSKNINGSSTATUS / SYFTE  
**GRANSKNINGSHANDLING**  
 HANDLINGSTYP  
 DATUM 2022-10-31 LEVERANS / ÄNDRINGS-PM  
 OBJEKT **VILTÅTGÄRDER JÄMTLAND**  
 DELOMRÅDE / BANDEL E45 TPL RANNÄSEN-HÖKBÄCK  
 ANLÄGGNINGSDEL VÄG E45  
 OBJEKTNUMMER / KM 169328  
 KONSTRUKTIONNUMMER  
 BESTÄLLARE LEVERANTÖR **wsp**  
 SKAPAD AV **BANKEY LAL** UPPDRAGSNUMMER 10323971  
 GODKÄND AV **BJÖRN WEDIN** AVDELNING VÄG&ANL  
 RITNINGSTYP **PLANKARTA**  
 TEKNIKOMRÅDE / INNEHÅLL **TEKNIKÖVERGRIPANDE**  
 BESKRIVNING **KM 0/000-1/120**  
 SKALA 1:1000  
 RITNINGSDATUM 301C0201  
 FORMAT **A1**  
 FÖRVALTNINGSNUMMER  
 BLAD NÄSTA BLAD BET

FILE: \\S308\VEZEP\PLAN\LOU\VC\map\301C0201.dwg TITEL: 2022-10-31 10:55 AV: ANVÄNDARE: WMS245



### TECKENFÖRKLARING

**KOORDINATSYSTEM**  
 SYSTEM 1 PLAN: SWEREFRS 9 14 15  
 SYSTEM 1 HÖJD: RH2000  
**FASTIGHETSKARTANS**  
 AKTUALITET: 2022-11-07  
 KONNEKTIONS LINJE RITNINGAR

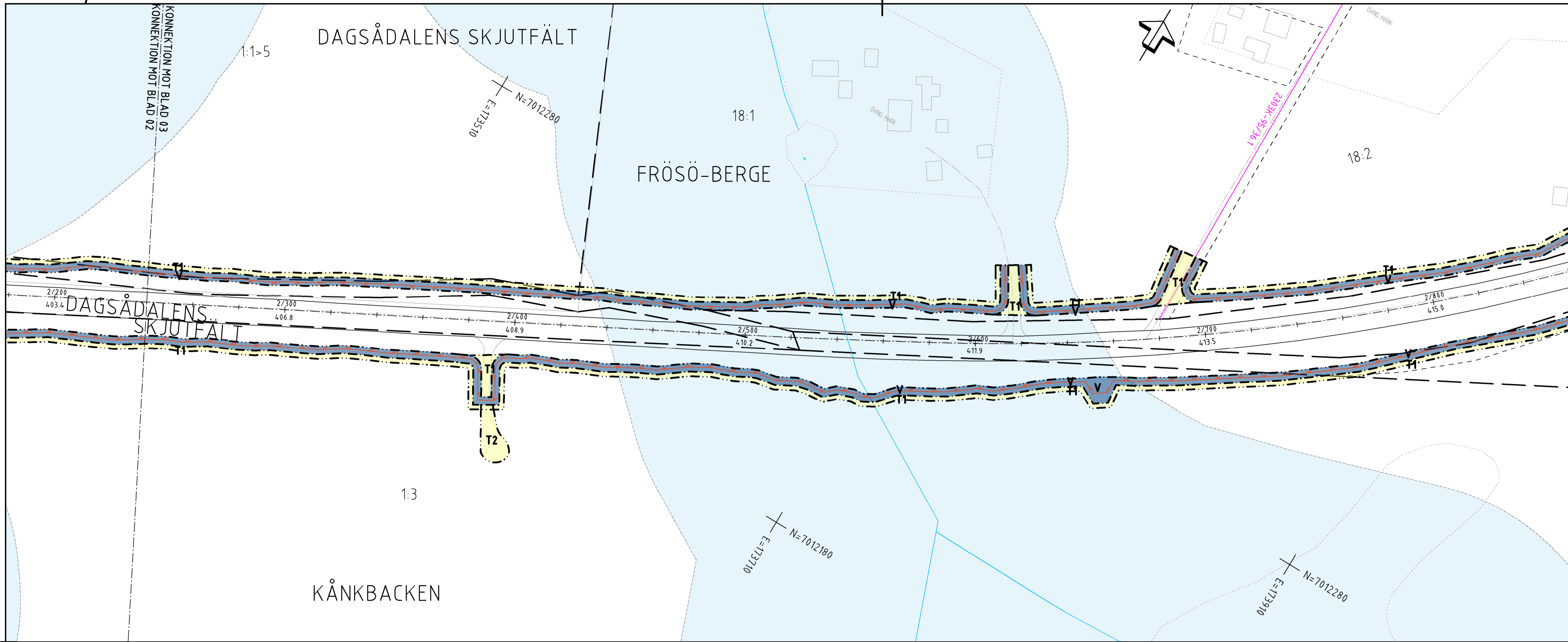
**MARKANSPRÅK**  
 GRÄNS FÖR VÄGOMRÅDE  
 AVGRÄNSNING MELLAN OLIKA TYPER AV MARKANSPRÅK  
**V** NYTT VÄGOMRÅDE MED VÄGRÄTT  
**VI1-VI3** NYTT VÄGOMRÅDE MED INSKRÄNKT VÄGRÄTT  
 VI1 - VILTSTÄNGSEL INVID ENSKILDA VÄGAR  
 VI2 - VILTSTÄNGSEL PÅ TORTMARK  
 VI3 - SKTRÖJNING  
**T1-T2** TILFÄLLIG NYTTJÄNDERÄTT  
 T1 - TILFÄLLIG NYTTJÄNDERÄTT FÖR ANLÄGGANDE AV VILTSTÄNGSELANLÄGGNING  
 T2 - TILFÄLLIG NYTTJÄNDERÄTT FÖR ETABLERINGSYTA OCH UPPLAG  
 TILFÄLLIG NYTTJÄNDERÄTT GÄLLER FRÅN BYGGSTART TILL TVÅ MÅNADER EFTER GODKÄND SLUTBESKUTNING  
 T3 - TILFÄLLIG NYTTJÄNDERÄTT FÖR BYGGTRAFIK  
 T4 - TILFÄLLIG NYTTJÄNDERÄTT FÖR RIVNING AV HUS  
**VERKSAMHETER/ÅTGÄRDER SOM UNDTANTAS FRÅN FÖRBUD ENLIGT MILJÖBALKEN**  
 FÖRBUDEN MOT ÅTGÄRDER INOM STRÄNDSKILDSOMRÅDE (7-15 M) GÄLLER INTE BYGGANDE AV ALLMÄN VÄG  
 FÖRBUDEN SOM AVSER VERKSAMHET ELLER ÅTGÄRD INOM GEMENSAMT BIODIVERSITÄTSMÅRÅDE (7:11 2 ST. MB) GÄLLER INTE BYGGANDE AV ALLMÄN VÄG  
 SKYDDENHETEN ATT ÖVRA ANMÄLAN FÖR SAMRÅD ENLIGT 12:6 MB GÄLLER INTE FÖR DE VERKSAMHETER OCH ÅTGÄRDER SOM BEHÖVS FÖR ATT BYGGA VÄGEN OCH OMÅDE FÖR TILFÄLLIG NYTTJÄNDERÄTT.

**ÖVRIGA BETECKNINGAR PÅ PLANKARTAN**  
 0/100 000,0 ALLMÄN VÄG, VÄGMITT MED LÄNGDMÄTNING SAMT HÖJDSKÄTNING  
 PLANERAT VILTSTÄNGSEL  
 BEFINTLIG ENSKILD VÄG, VÄGMITT  
 BEFINTLIG SKOGSVÄG/ÅGÖVA  
 FASTIGHETSGRÄNS  
 TRAKTGRÄNS  
 1:24 FASTIGHETSBETECKNING  
 TRAKTNAMN  
 LEDNINGSRÄTT  
 SERVITUT  
 GEMENSAMHETSANLÄGGNING  
 FÖRMINNESAVGRÄNSNING  
 VATTENDRAG

### ORIENTERINGSFIGUR

**TYP AV PLAN**  
**VÄGPLAN**  
**GRANSKNINGSSTATUS / SYFTE**  
**HANDLINGSTYP**  
**GRANSKNINGSHANDLING**  
**DATUM**  
 2022-10-31  
 LEVERANS / ÅDRINGS-PM  
**OBJEKT**  
**VILTÅTGÄRDER JÄMTLAND**  
**DELOMRÅDE / BANDEL**  
 E45 TPL RANNÄSEN-HÖKBÄCK  
**ANLÄGGNINGSGRÄNS**  
 VÄG E45  
**OBJEKTNUMMER / KM**  
 169328  
**KONSTRUKTIONNUMMER**  
**BESTÄLLARE**  
**TRAFIKVERKET**  
**LEVERANTÖR**  
**wsp**  
**SKAPAD AV**  
 BANKEY LAL  
**UPPRAGSNUMMER**  
 10323971  
**GODKÄND AV**  
 BJÖRN WEDIN  
**AVDELNING**  
 VÄG&ANL  
**RITNINGSTYP**  
**PLANKARTA**  
**TEKNIKOMRÅDE / INNEHÅLL**  
 TEKNIKÖVERGRIPANDE  
**BESKRIVNING**  
 KM 1/120-2/240  
**SKALA**  
 1:1000  
**FORMAT**  
 A1  
**FÖRVALTNINGSNUMMER**  
**RITNINGNUMMER**  
 301C0202  
**BLAD**  
 NÄSTA BLAD  
**BET**

FILE: \\S3000\BES\PLAN\LOU\VC\map\301C0202.dwg RITNING: 2022-10-31 10:20:45 AV: ANVÄNDARE: MW2545

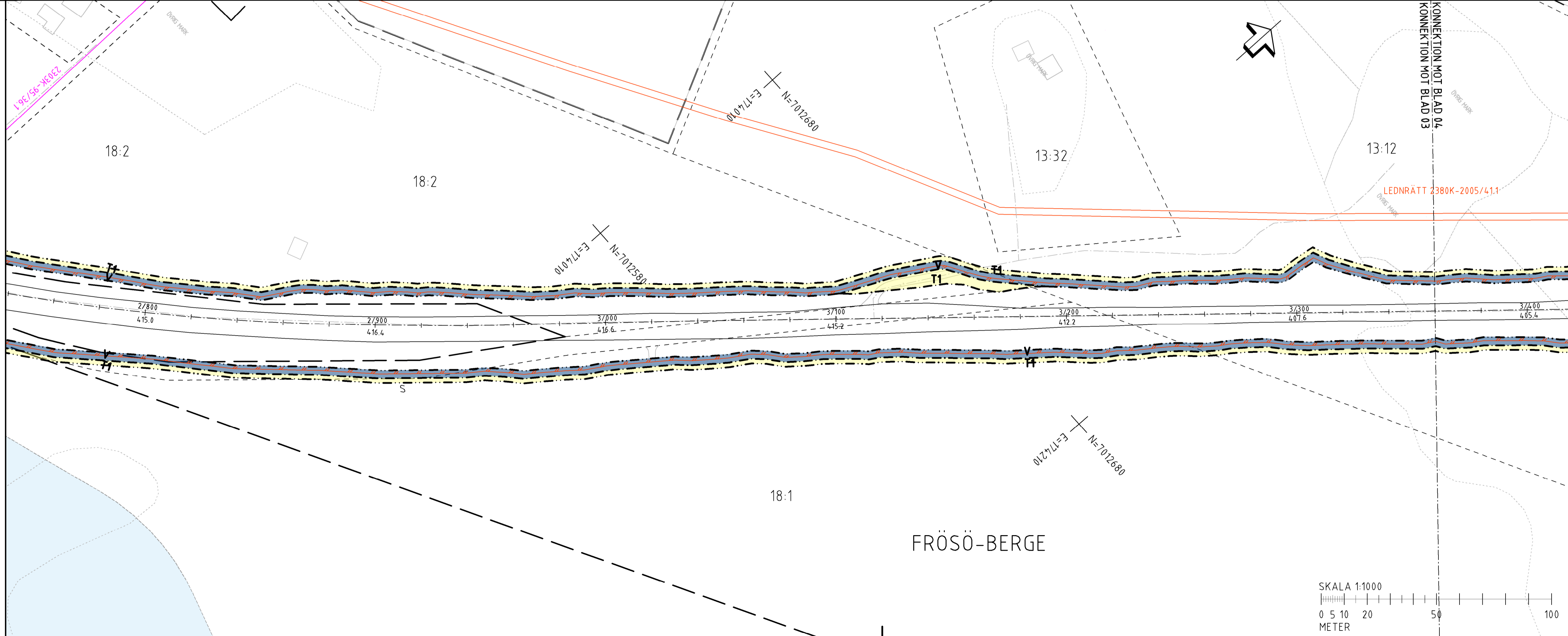


### TECKENFÖRKLARING

**KOORDINATSYSTEM**  
 SYSTEM I PLAN: SWEREFRS 94 14 15  
 SYSTEM I HÖJD: RH2000  
**FASTIGHETSKARTANS AKTUALITET: 2022-11-07**  
 KONNEKTIONS LINJE RITNINGAR

**MARKANSPRÅK**  
 GRÄNS FÖR VÄGOMRADE  
 AVGRÄNSNING MELLAN OLKA TYPER AV MARKANSPRÅK  
**V** NYTT VÄGOMRADE MED VÄGRÄTT  
**V11-V13** NYTT VÄGOMRADE MED INSKRÄNKT VÄGRÄTT  
 V11 - VILTSTÄNGSEL INVID ENSKILDA VÄGAR  
 V12 - VILTSTÄNGSEL PÅ TOMTMARK  
 V13 - SKRÖJNING  
**T1-T2** TILFÄLLIG NYTTJANDERÄTT  
 T1 - TILFÄLLIG NYTTJANDERÄTT FÖR ANLÄGGANDE AV VILTSTÄNGSELANLÄGGNING  
 T2 - TILFÄLLIG NYTTJANDERÄTT FÖR ETABLERINGSYTA OCH UPPLAG  
 TILFÄLLIG NYTTJANDERÄTT GÄLLER FRÅN BYGGSTART TILL TVÅ MÅNADER EFTER GODKÄND SLUTBESKNING  
 T3 - TILFÄLLIG NYTTJANDERÄTT FÖR BYGGTRAFIK  
 T4 - TILFÄLLIG NYTTJANDERÄTT FÖR RIVNING AV HUS  
**VERKSAMHETER/ÅTGÄRDER SOM UNDANTAS FRÅN FORBUD ENLIGT MILJÖBALKEN**  
 FÖRBUDDEN MOT ÅTGÄRDER INOM STRÄNDSKYDDSMÅRÅDE 7:18 MED GÄLLER INTE BYGGANDE AV ALLMÄN VÄG  
 FÖRBUDDEN SOM AVSER VERKSAMHET ELLER ÅTGÄRD INOM GENERellt BIODIVERSITETSMÅRÅDE 17:11 2 (ST. MB) GÄLLER INTE BYGGANDE AV ALLMÄN VÄG  
 SIKTLIGHETEN ATT GÖRA ANMÄLAN FÖR SAMRÅD ENLIGT 12:6 MB GÄLLER INTE OCH SOM FASTSTÄLLS OCH INGÅR I VÄGOMRADE FÖR ALLMÄN VÄG ELLER OMRÅDE FÖR TILFÄLLIG NYTTJANDERÄTT.

**ÖVRIGA BETECKNINGAR PÅ PLANKARTAN**  
 0/100 ALLMÄN VÄG, VÄGMITT MED LÄNGDMÄTNING SAMT HÖJDSKÄTNING  
 000,0  
 PLANKART VILTSTÄNGSEL  
 BEFÄTTIG ENSKILD VÄG, VÄGMITT  
 BEFÄTTIG SKOGSVÄG/ÅGÖVA  
 FASTIGHETSGRÄNS  
 TRAKTORGRÄNS  
 1:24 FASTIGHETSBECKENING  
 TRAKTNAMN  
 LEDNINGSRÄTT  
 SERVITUT  
 GEMENSAMHETSANLÄGGNING  
 FÖRMINNESAVGRÄNSNING  
 VATTENDRAG



### ORIENTERINGSFIGUR

**TYP AV PLAN**  
**VÄGPLAN**

**GRANSKNINGSSTATUS / SYFTE**  
**GRANSKNINGSHANDLING**

**HANDLINGSTYP**  
**GRANSKNINGSHANDLING**

**DATUM**  
 2022-10-31  
 LEVERANS / ÅDRINGS-PM

**OBJEKT**  
**VILTÅTGÄRDER JÄMTLAND**

**DELOMRÅDE / BANDEL**  
 E45 TPL RANNÄSEN-HÖKBÄCK  
**ANLÄGGNINGSDEL**  
 VÄG E45  
**OBJEKTNUMMER / KM**  
 169328  
**KONSTRUKTIONNUMMER**

**BESTÄLLARE**  
**TRAFIKVERKET**  
**LEVERANTÖR**  
**wsp**

**SKAPAD AV**  
 BANKEY LAL  
**UPPRAGSNUMMER**  
 10323971  
**GODKÄND AV**  
 BJÖRN WEDIN  
**AVDELNING**  
 VÄG&ANL

**RITNINGSTYP**  
**PLANKARTA**  
**TEKNIKÖVERGRIPANDE**

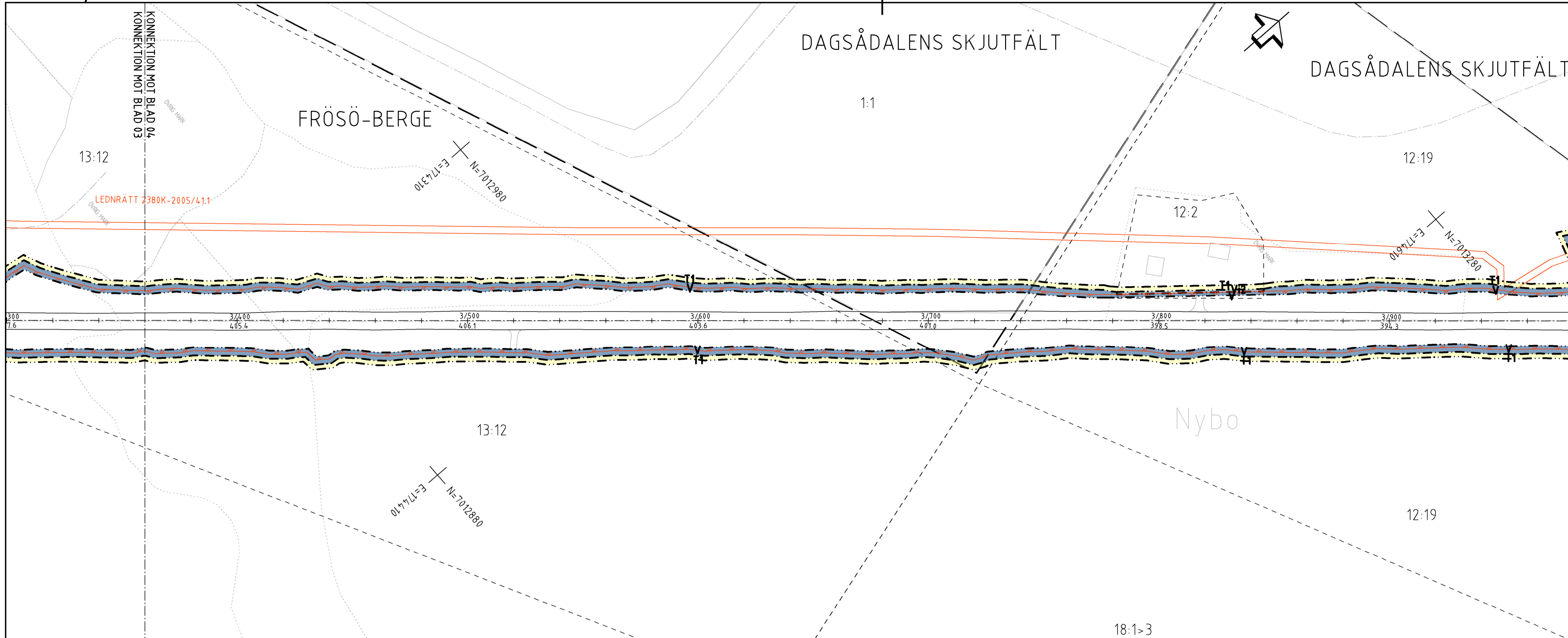
**BESKRIVNING**  
 KM 2/240-3/360

**SKALA**  
 1:1000  
**FORMAT**  
 A1  
**FÖRVALTNINGSNUMMER**

**RITINGSNUMMER**  
 301C0203  
**BLAD**  
 NÄSTA BLAD  
**BET**

SKALA 1:1000  
 0 5 10 20 50 100  
 METER

PLANKARTAN E45 TPL RANNÄSEN-HÖKBÄCK, 2022-10-31, 1:1000, AV ANLÄGGNINGEN

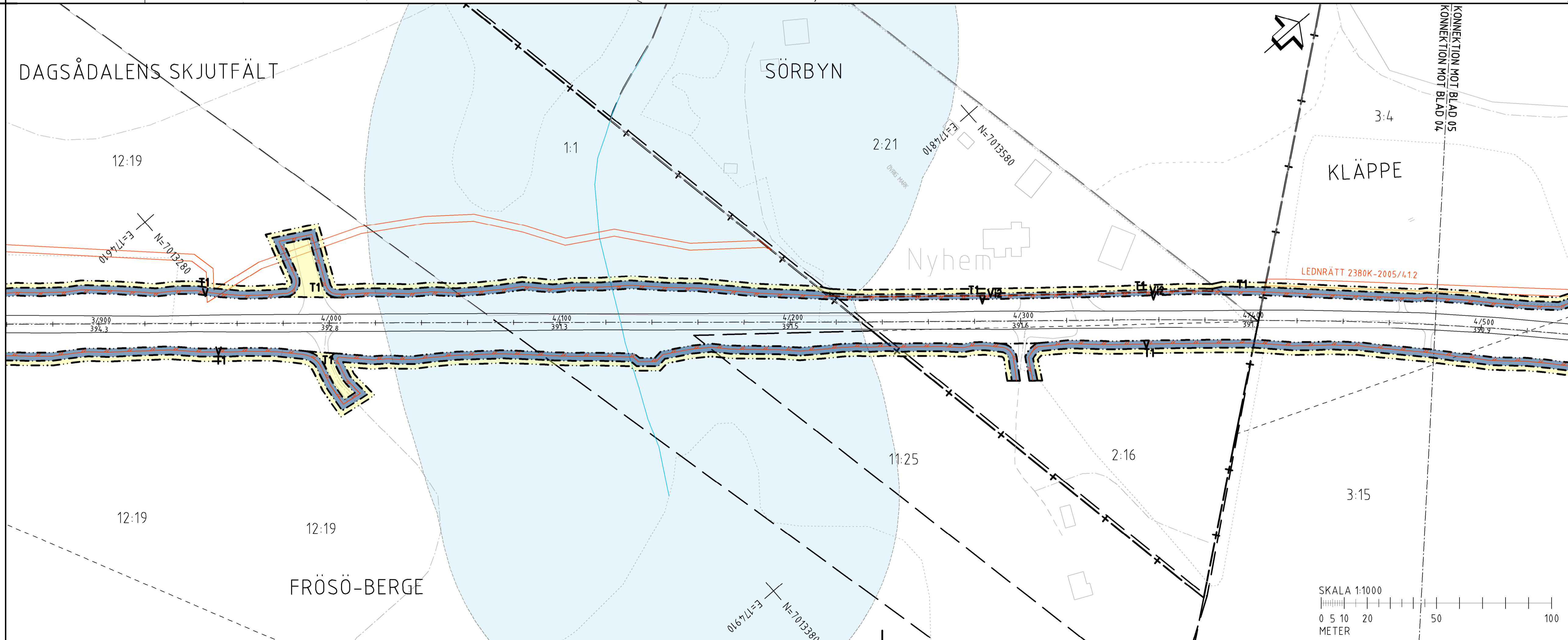


### TECKENFÖRKLARING

**KOORDINATSYSTEM**  
 SYSTEM I PLAN: SWEREFRS 14 15  
 SYSTEM I HÖJD: RH2000  
**FASTIGHETSKARTANS**  
 AKTUALITET: 2022-11-07

**MARKANSPRÅK**  
 GRÄNS FÖR VÄGOMRÅDE  
 AVGRÄNSNING MELLAN OLKA TYPER AV MARKANSPRÅK  
**V** NYTT VÄGOMRÅDE MED VÄGRÄTT  
**V11-V13** NYTT VÄGOMRÅDE MED INSKRÄNKT VÄGRÄTT  
 V11 - VILTSTÄNGSEL INVID ENSKILDA VÄGAR  
 V12 - VILTSTÄNGSEL PÅ TOMTMARK  
 V13 - SKRÖJNING  
**T1-T2** TILLFÄLLIG NYTTJÄNDERÄTT  
 T1 - TILLFÄLLIG NYTTJÄNDERÄTT FÖR ANLÄGGANDE AV VILTSTÄNGSELANLÄGGNING  
 T2 - TILLFÄLLIG NYTTJÄNDERÄTT FÖR ETABLERINGSYTA OCH UPPLAG  
 TILLFÄLLIG NYTTJÄNDERÄTT GÄLLER FRÅN BYGGSTART TILL TVÅ MÅNADER EFTER GODKÄND SLUTBESKNING  
 T3 - TILLFÄLLIG NYTTJÄNDERÄTT FÖR BYGGTRAFIK  
 T4 - TILLFÄLLIG NYTTJÄNDERÄTT FÖR RIVNING AV HUS  
**VERKSAMHETER/ÅTGÄRDER SOM UNDTANTAS FRÅN FORBUD ENLIGT MILJÖBALKEN**  
 FÖRBUDDEN MOT ÅTGÄRDER INOM STRÄNDSKYDDSMÅRÅDE (7:15 MB) GÄLLER INTE BYGGANDE AV ALLMÄN VÄG  
 FÖRBUDDEN SOM AVSER VERKSAMHET ELLER ÅTGÄRD INOM GENERELLT BIODIVERSITETSMÅRÅDE (7:11 2 ST. MB) GÄLLER INTE BYGGANDE AV ALLMÄN VÄG  
 SKYDDSHETEN ATT GÖRA ANMÄLAN FÖR SAMRÅD ENLIGT 12:6 MB GÄLLER INTE FÖR OS-VERKSAMHETER OCH ÅTGÄRDER SOM BEHÖVS FÖR ATT BYGGA VÄGEN OCH SOM FASTSTÄLLS OCH INGÅR I VÄGOMRÅDE FÖR ALLMÄN VÄG ELLER OMÅDE FÖR TILLFÄLLIG NYTTJÄNDERÄTT.

**ÖVRIGA BETECKNINGAR PÅ PLANKARTAN**  
 0/100 000,0 ALLMÄN VÄG, VÄGMITT MED LÄNGDMÄTNING SAMT HÖJDSÄTNING  
 PLANERAT VILTSTÄNGSEL  
 BEFINTLIG ENSKILD VÄG, VÄGMITT  
 BEFINTLIG SKOGSVÄG/ÅGÖVA  
 TRAKTORGRÄNS  
 1:24 FASTIGHETSGRÄNS  
 TRAKTNAMN  
 LEDNINGSRÄTT  
 SERVITUT  
 GEMENSAMHETSANLÄGGNING  
 FÖRMINNESAVGRÄNSNING  
 VATTENDRAG




### ORIENTERINGSFIGUR

**VÄGPLAN**  
 GRANSKNINGSSTATUS / SYFTE  
 HANDLINGSTYP  
**GRANSKNINGSHANDLING**  
 DATUM  
 2022-10-31  
 LEVERANS / ANDRINGS-PM  
 OBJEKT  
**VILTÅTGÄRDER JÄMTLAND**  
 DELOMRÅDE / BANDEL  
 E45 TPL RANNÄSEN-HÖKBÄCK  
 ANLÄGGNINGSDIAGRAM  
 VÄG E45  
 OBJEKTNUMMER / KM  
 169328  
 KONSTRUKTIONNUMMER  
 BESTÄLLARE  
**TRAFIKVERKET**  
 LEVERANTÖR  
**wsp**  
 SKAPAD AV  
**BANKEY LAL**  
 UPPDRAGSNUMMER  
 10323971  
 GODKÄND AV  
**BJÖRN WEDIN**  
 AVDELNING  
**VÄG&ANL**  
 RITNINGSTYP  
**PLANKARTA**  
 TEKNIKOMRÅDE / INNEHÅLL  
**TEKNIKÖVERGRIPANDE**  
 BESKRIVNING  
 KM 3/480-4/480  
 SKALA  
**1:1000**  
 FORMAT  
**A1**  
 FÖRVALTNINGSNUMMER  
 RITNINGSDIAGRAM  
 301C0204  
 BLAD  
 NÄSTA BLAD  
 BET

SKALA 1:1000  
 0 5 10 20 50 100  
 METER

PLANKARTAN ÄR SKAPAD AV WSP/VEZEP/PLANKARTOR/VEZEP/2022-10-31/169328/04



### TECKENFÖRKLARING

**KOORDINATSYSTEM**  
 SYSTEM I PLAN: SWEREFRS 14 15  
 SYSTEM I HÖJD: RH2000

**FASTIGHETSKARTANS AKTUALITET: 2022-11-07**  
 KONNEKTIONS LINJE RITNINGAR

#### MARKANSPRÅK

GRÄNS FÖR VÄGOMRÅDE

AVGRÄNSNING MELLAN OLIKA TYPER AV MARKANSPRÅK

**V** NYTT VÄGOMRÅDE MED VÄGRÄTT

**V11-V13** NYTT VÄGOMRÅDE MED INSKRÄNKT VÄGRÄTT

V11 - VILTSTÄNGSEL INVID ENSKILDA VÄGAR  
 V12 - VILTSTÄNGSEL PÅ TOMTMARK  
 V13 - SIKTRÖJNING

**T1-T2** TILFÄLLIG NYTTJANDERÄTT

T1 - TILFÄLLIG NYTTJANDERÄTT FÖR ANLÄGGANDE AV VILTSTÄNGSELANLÄGGNING  
 T2 - TILFÄLLIG NYTTJANDERÄTT FÖR ETABLERINGSYTA OCH UPPLAG  
 TILFÄLLIG NYTTJANDERÄTT GÄLLER FRÅN BYGGSTART TILL TVÅ MÅNADER EFTER GODKÄND SLUTBESKNING  
 T3 - TILFÄLLIG NYTTJANDERÄTT FÖR BYGGTRAFIK  
 T4 - TILFÄLLIG NYTTJANDERÄTT FÖR RIVNING AV HUS

**VERKSAMHETER/ÅTGÄRDER SOM UNDANTAS FRÅN FORBUD ENLIGT MILJÖBALKEN**

FÖRBUDDEN MOT ÅTGÄRDER INOM STRÄNDSKILDSOMRÅDE (7:15 MB) GÄLLER INTE BYGGANDE AV ALLMÄN VÄG

FÖRBUDDEN SOM AVSER VERKSAMHET ELLER ÅTGÄRD INOM GENERELLT BIODIVERSITETSMÅRÅDE (7:11 2 ST. MB) GÄLLER INTE BYGGANDE AV ALLMÄN VÄG

SIKREDELIGHETEN ATT ÖVRA ANMÄLAN FÖR SAMRÅD ENLIGT 12:6 MB GÄLLER INTE OCH SOM VERKSAMHETER OCH ÅTGÄRDER SOM BEHÖVS FÖR ATT BYGGA VÄGEN OCH SOM FASTSTÄLLS OCH INGÅR I VÄGOMRÅDE FÖR ALLMÄN VÄG ELLER OMRÅDE FÖR TILFÄLLIG NYTTJANDERÄTT.

#### ÖVRIGA BETECKNINGAR PÅ PLANKARTAN

0/100  
000,0 ALLMÄN VÄG, VÄGMITT MED LÄNGDMÄTNING SAMT HÖJDSKÄTNING

PLANERAT VILTSTÄNGSEL

BEFINTLIG ENSKILD VÄG, VÄGMITT

BEFINTLIG SKOGSVÄG/ÅGÖVA

FASTIGHETSGRÄNS

TRAKTURGRÄNS

1:24 FASTIGHETSBETECKNING

TRAKTNAMN

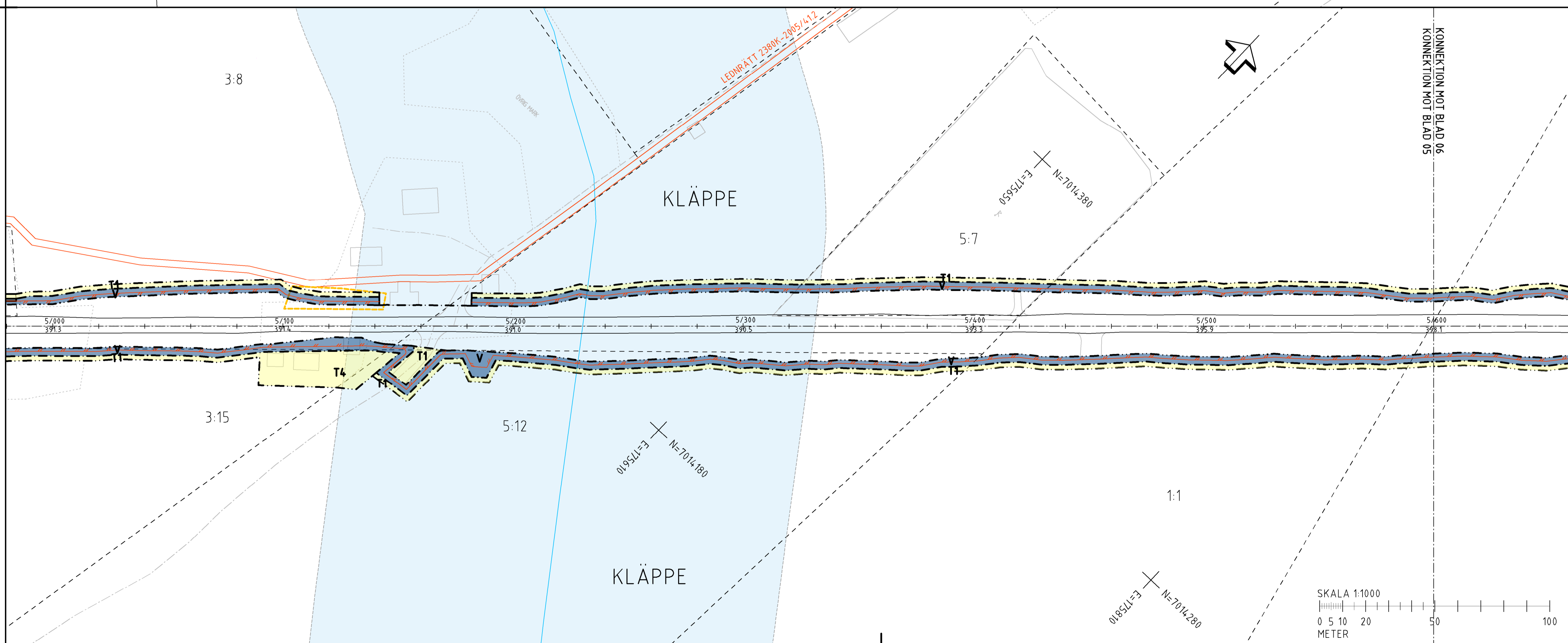
LEDNINGSRÄTT

SERVITUT

GEMENSAMHETSANLÄGGNING

FÖRMÄNNESAVGRÄNSNING

VATTENDRAG



### ORIENTERINGSFIGUR

### VÄGPLAN

TYP AV PLAN

GRANSKNINGSSTATUS / SYFTE

HANDLINGSTYP

**GRANSKNINGSHANDLING**

DATUM 2022-10-31 LEVERANS / ÄNDRINGS-PM

OBJEKT

**VILTÅTGÄRDER JÄMTLAND**

DELOMRÅDE / BANDEL

E45 TPL RANNÄSEN-HÖKBÄCK

ANLÄGGNINGSDDEL

VÄG E45

OBJEKTNUMMER / KM 169328 KONSTRUKTIONSNUMMER

BESTÄLLARE LEVERANTÖR

**TRAFIKVERKET** **wsp**

SKAPAD AV BANKEY LAL UPPDRAGSNUMMER 10323971

GODKÄND AV BJÖRN WEDIN ÄNDELNING VÄG&ANL

RITNINGSTYP

**PLANKARTA**

TEKNIKOMRÅDE / INNEHÅLL

**TEKNIKÖVERGRIPANDE**

BESKRIVNING

KM 4/480-5/600

SKALA 1:1000 FORMAT A1 FÖRVALTNINGSNUMMER

RITNINGSNUMMER 301C0205 BLAD NÄSTA BLAD BET

SKALA 1:1000  
0 5 10 20 50 100  
METER

FILE: \\S060\VEZEP\PLAN\LOK\VC\0808\301C0205.dwg TITEL: 2022-10-31 12:28 AV: ANVÄNDARE: BJÖRN WEDIN

### TECKENFÖRKLARING

KOORDINATSYSTEM  
SYSTEM I PLAN: SWEREFRS 14 15  
SYSTEM I HÖJD: RH2000  
FASTIGHETSKARTANS  
AKTUALITET: 2022-11-07  
KONNEKTIONS LINJE RITNINGAR

#### MARKANSPRÅK

- GRÄNS FÖR VÄGOMRÅDE
- AVGRÄNSNING MELLAN OLIKA TYPER AV MARKANSPRÅK
- V** NYTT VÄGOMRÅDE MED VÄGRÄTT
- V11-V13** NYTT VÄGOMRÅDE MED INSKRÄNKT VÄGRÄTT
- V1 - VILTSTÄNGSEL INVID ENSKILDA VÄGAR
- V2 - VILTSTÄNGSEL PÅ TORTMARK
- V3 - SKTRÖJNING

#### T1-T2

- T1 - TILLFÄLLIG NYTTJANDERÄTT FÖR ANLÄGGANDE AV VILTSTÄNGSELANLÄGGNING
- T2 - TILLFÄLLIG NYTTJANDERÄTT FÖR ETABLERINGSYTA OCH UPPLAG
- TILLFÄLLIG NYTTJANDERÄTT GÄLLER FRÅN BYGGSTART TILL TVÅ MÅNADER EFTER GODKÄND SLUTBESKNING
- T3 - TILLFÄLLIG NYTTJANDERÄTT FÖR BYGGTRAFIK
- T4 - TILLFÄLLIG NYTTJANDERÄTT FÖR RIVNING AV HUS

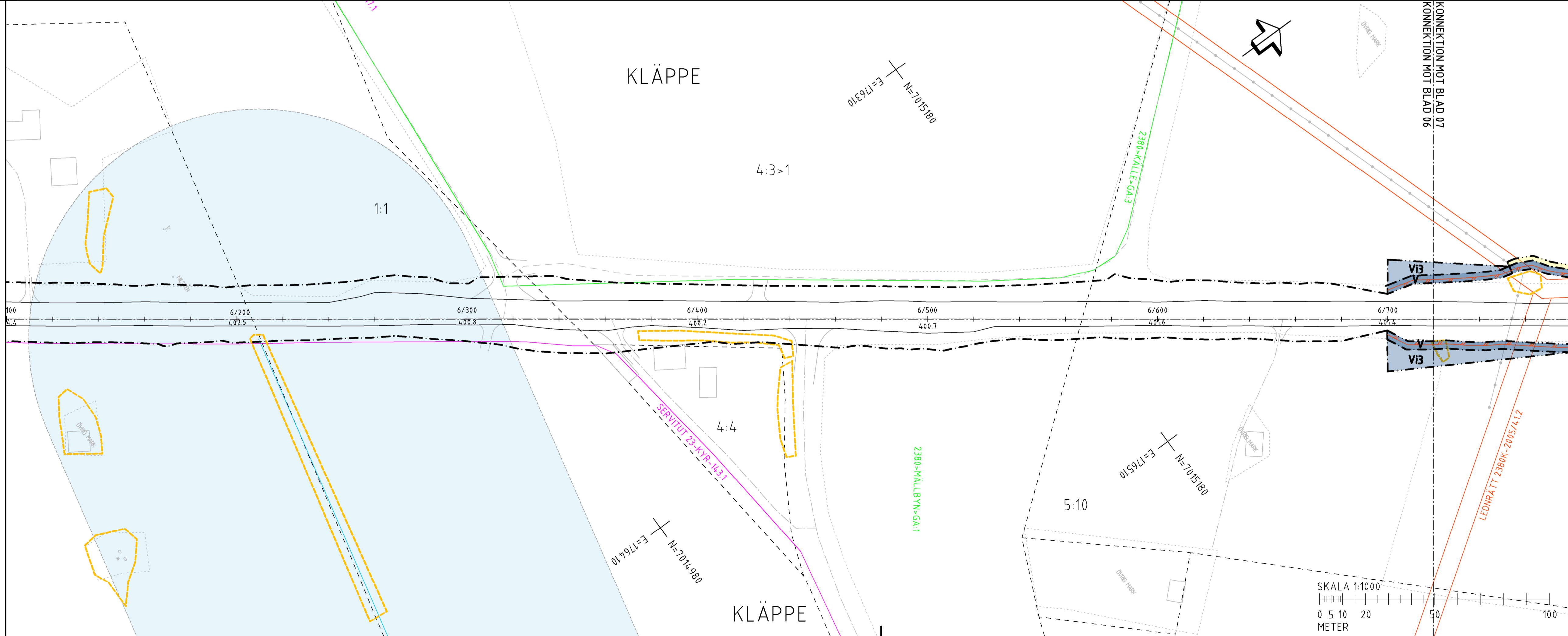
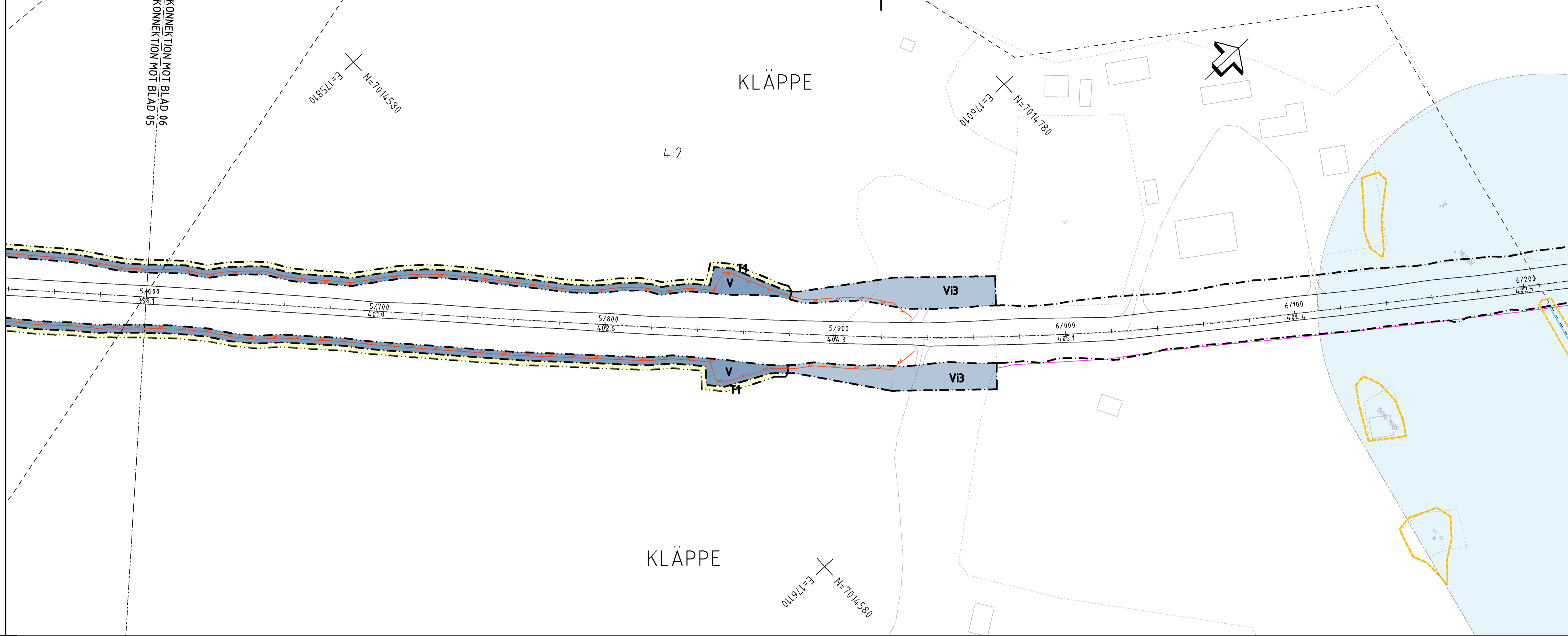
#### VERKSAMHETER/ÅTGÄRDER SOM UNDANTAS FRÅN FÖRBUD ENLIGT MILJÖBALKEN

- FÖRBUDEN MOT ÅTGÄRDER INOM STRÄNDSKYMOMRÅDE (7:15 MB) GÄLLER INTE BYGGANDE AV ALLMÄN VÄG
- FÖRBUDEN SOM AVSER VERKSAMHET ELLER ÅTGÄRD INOM GENERELLT BIODIVERSITÄTSMÅRÅDE (7:11 2 ST. MB) GÄLLER INTE BYGGANDE AV ALLMÄN VÄG

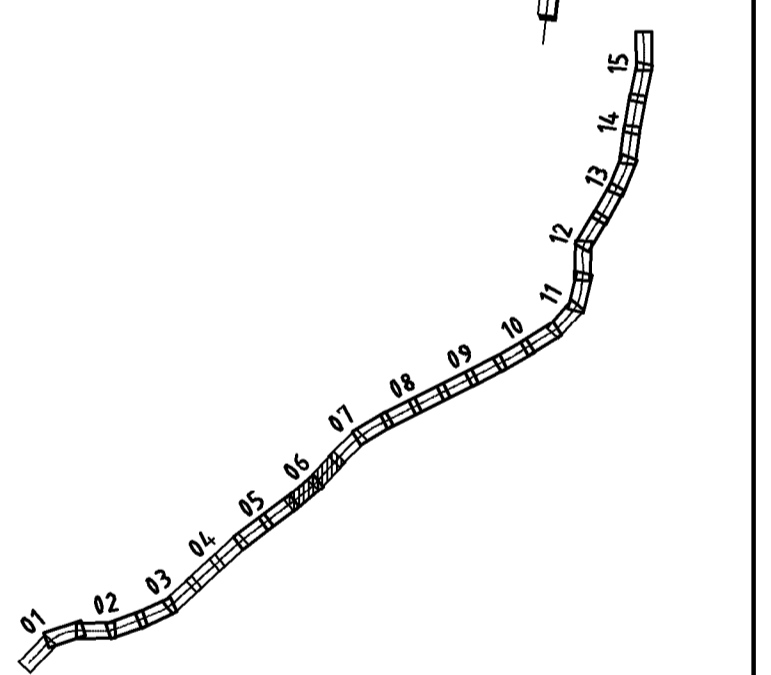
SKYDDSHETEN ATT GÖRA ANMÄLAN FÖR SAMRÅD ENLIGT 12:6 MB GÄLLER INTE FÖR DE VERKSAMHETER OCH ÅTGÄRDER SOM BEHÖVS FÖR ATT BYGGA VÄGEN OCH SOM FASTSTÄLLS OCH INGÅR I VÄGOMRÅDE FÖR ALLMÄN VÄG ELLER OMÅDE FÖR TILLFÄLLIG NYTTJANDERÄTT.

#### ÖVRIGA BETECKNINGAR PÅ PLANKARTAN

- 0/100 000,0 ALLMÄN VÄG, VÄGMITT MED LÄNGDMÄTNING SAMT HÖJDSMÄTNING
- PLANERAT VILTSTÄNGSEL
- BEFINTLIG ENSKILD VÄG, VÄGMITT
- BEFINTLIG SKOGSVÄG/ÅGÖVA
- FASTIGHETSGRÄNS
- TRAKTURGRÄNS
- 1:24 FASTIGHETSBEDECKNING
- BJÄRNE TRAKTNAMN
- LEDNINGSRÄTT
- SERVITUT
- GEMENSAMHETSANLÄGGNING
- FÖRMÄNNESAVGRÄNSNING
- VATTENDRAG



### ORIENTERINGSFIGUR



### VÄGPLAN

GRANSKNINGSSTATUS / SYFTE

HANDLINGSTYP

GRANSKNINGSHANDLING

DATUM  
2022-10-31

LEVERANS / ÄNDRINGS-PM

OBJEKT  
VILTÅTGÄRDER JÄMTLAND

DELOMRÅDE / BANDEL  
E45 TPL RANNASEN-HÖKBÄCK

ANLÄGGNINGSDEL  
VÄG E45

OBJEKTNUMMER / KM  
169328

KONSTRUKTIONNUMMER

BESTÄLLARE  
TRAFIKVERKET

LEVERANTÖR  
wsp

SKAPAD AV  
BANKEY LAL

UPPDRAGSNUMMER  
10323971

GODKÄND AV  
BJÖRN WEDIN

AVDELNING  
VÄG&ANL

RITNINGSTYP  
PLANKARTA

TEKNIKOMRÅDE / INNEHÅLL  
TEKNIKÖVERGRIPANDE

BESKRIVNING  
KM 5/600-6/720

SKALA  
1:1000

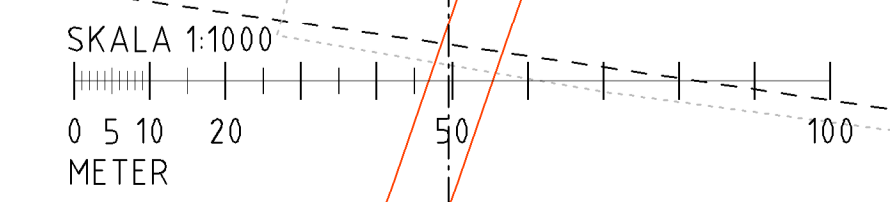
FORMAT  
A1

FÖRVALTNINGSNUMMER

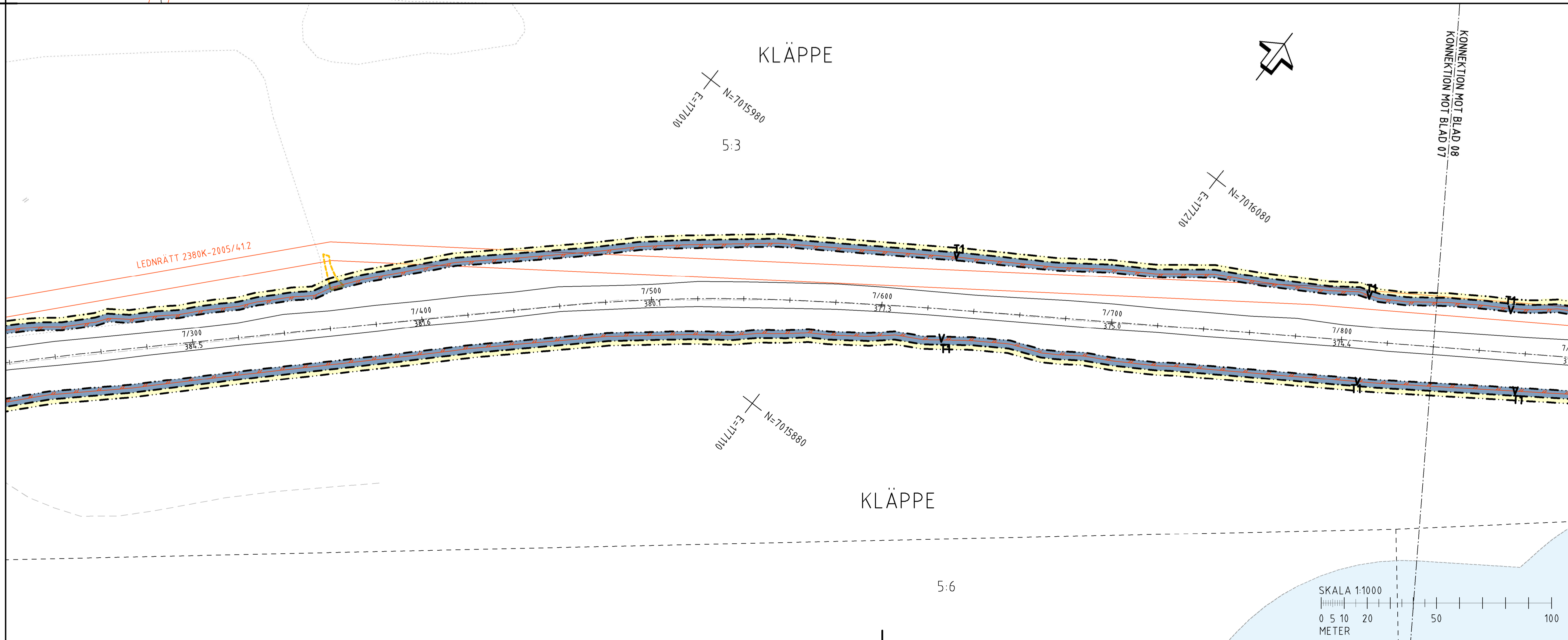

RITNINGSNUMMER  
301C0206

BLAD  
NÄSTA BLAD

BET



FILE: E:\S2022\VEGPLAN\L001\VC\map\301C0206.dwg PLOTTAD: 2022-10-31 12:54 AV: ANVÄNDARE: NIKO255



### TECKENFÖRKLARING

KOORDINATSYSTEM  
SYSTEM I PLAN: SWEREFRS 9 14 15  
SYSTEM I HÖJD: RH2000

FASTIGHETSKARTANS  
AKTUALITET: 2022-11-07

KONNEKTIONSLINJE RITNINGAR

#### MARKANSPRÅK

GRÄNS FÖR VÄGOMRÅDE  
AVGRÄNSNING MELLAN OLKA TYPER AV MARKANSPRÅK

**V** NYTT VÄGOMRÅDE MED VÄGRÄTT

**V11-V13** NYTT VÄGOMRÅDE MED INSKRÄNKT VÄGRÄTT

V11 - VILTSTÄNGSEL INVID ENSKILDA VÄGAR  
V12 - VILTSTÄNGSEL PÅ TOMTMARK  
V13 - SKRÖJNING

**T1-T2** TILLFÄLLIG NYTTJÄNDERÄTT

T1 - TILLFÄLLIG NYTTJÄNDERÄTT FÖR ANLÄGGANDE AV VILTSTÄNGSELANLÄGGNING  
T2 - TILLFÄLLIG NYTTJÄNDERÄTT FÖR ETABLERINGSYTA OCH UPPLAG  
TILLFÄLLIG NYTTJÄNDERÄTT GÄLLER FRÅN BYGGSTART TILL TVÅ MÅNADER EFTER GODKÄND SLUTBESKNING  
T3 - TILLFÄLLIG NYTTJÄNDERÄTT FÖR BYGGTRAFIK  
T4 - TILLFÄLLIG NYTTJÄNDERÄTT FÖR RIVNING AV HUS

#### VERKSAMHETER/ÅTGÄRDER SOM UNDANTAS FRÅN FORBUD ENLIGT MILJÖBALKEN

FÖRBUDDEN MOT ÅTGÄRDER INOM STRÄNDSKILDSOMRÅDE (7:15 MB) GÄLLER INTE BYGGANDE AV ALLMÄN VÄG

FÖRBUDDEN SOM AVSER VERKSAMHET ELLER ÅTGÄRD INOM GENERellt BIODIVERSITETSMÅRÅDE (7:11 2 ST. MB) GÄLLER INTE BYGGANDE AV ALLMÄN VÄG

SPÄRREDEGEN ATT ÖVRA ANMÄLAN FÖR SAMRÅD ENLIGT 12:6 MB GÄLLER INTE OCH SOM FASTSTÄLLS OCH INGÅR I VÄGOMRÅDE FÖR ALLMÄN VÄG ELLER OMÅDE FÖR TILLFÄLLIG NYTTJÄNDERÄTT.

#### ÖVRIGA BETECKNINGAR PÅ PLANKARTAN

0/100  
000,0 ALLMÄN VÄG, VÄGMITT MED LÄNGDMÄTNING SAMT HÖJDSÄTNING

PLANKART VILTSTÄNGSEL

BEFINTLIG ENSKILD VÄG, VÄGMITT

BEFINTLIG SKOGSVÄG/ÅGÖVA

FASTIGHETSGRÄNS

TRAKTURGRÄNS

1:24 FASTIGHETSBETECKNING

TRAKTNAMN

LEDNINGSRÄTT

SERVITUT

GEMENSAMHETSANLÄGGNING

FÖRMÄNNESAVGRÄNSNING

VATTENDRAG

### ORIENTERINGSFIGUR

### VÄGPLAN

TYP AV PLAN

GRANSKNINGSSTATUS / SYFTE

HANDLINGSTYP  
**GRANSKNINGSHANDLING**

DATUM  
2022-10-31

LEVERANS / ÅDRINGS-PM

OBJEKT  
7/9  
**VILTÅTGÄRDER JÄMTLAND**

DELOMRÅDE / BANDEL  
E45 TPL RANNÄSEN-HÖKBÄCK

ANLÄGGNINGSDEL  
VÄG E45

OBJEKTNUMMER / KM  
169328

KONSTRUKTIONNUMMER

BESTÄLLARE  
TRAFIKVERKET

LEVERANTÖR  
wsp

SKAPAD AV  
BANKEY LAL

UPPRAGSNUMMER  
10323971

GODKÄND AV  
BJÖRN WEDIN

AVDELNING  
VÄG&ANL

RITNINGSTYP  
PLANKARTA

TEKNIKOMRÅDE / INNEHÅLL  
TEKNIKÖVERGRIPANDE

BESKRIVNING  
KM 6/7200-7/840

SKALA  
1:1000

FORMAT  
A1

FÖRVALTNINGSNUMMER

RITNINGSNUMMER  
301C0207

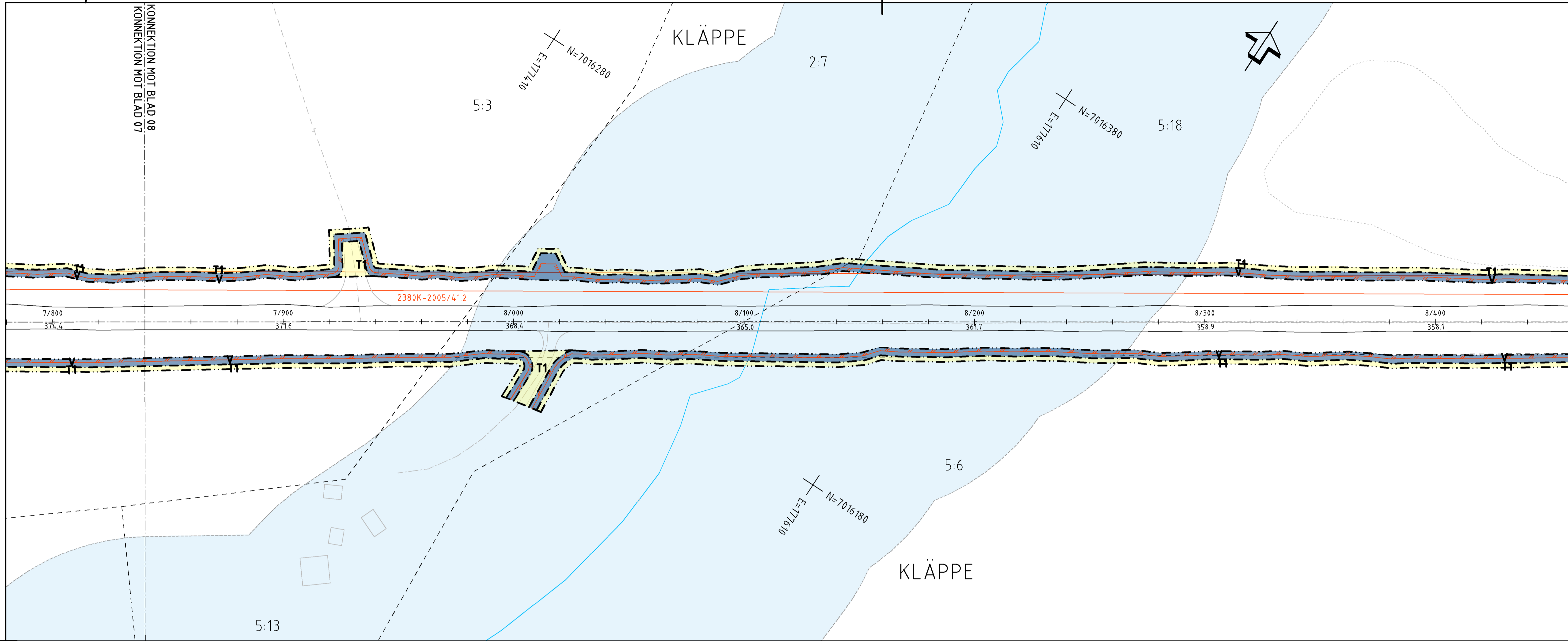
BLAD

NÄSTA BLAD

BET

SKALA 1:1000  
0 5 10 20 50 100  
METER

PL 16/2022:VEZEPAN\_L001\VC\map\301C0207.dwg RUTIN 2022-10-31 12:51:17 AV ANVÄNDARE: HANDESS



### TECKENFÖRKLARING

**KOORDINATSYSTEM**  
SYSTEM I PLAN: SWEREFRS 9 14 15  
SYSTEM I HÖJD: RH2000

**FASTIGHETSKARTANS**  
AKTUALITET: 2022-11-07

**MARKANSPRÅK**

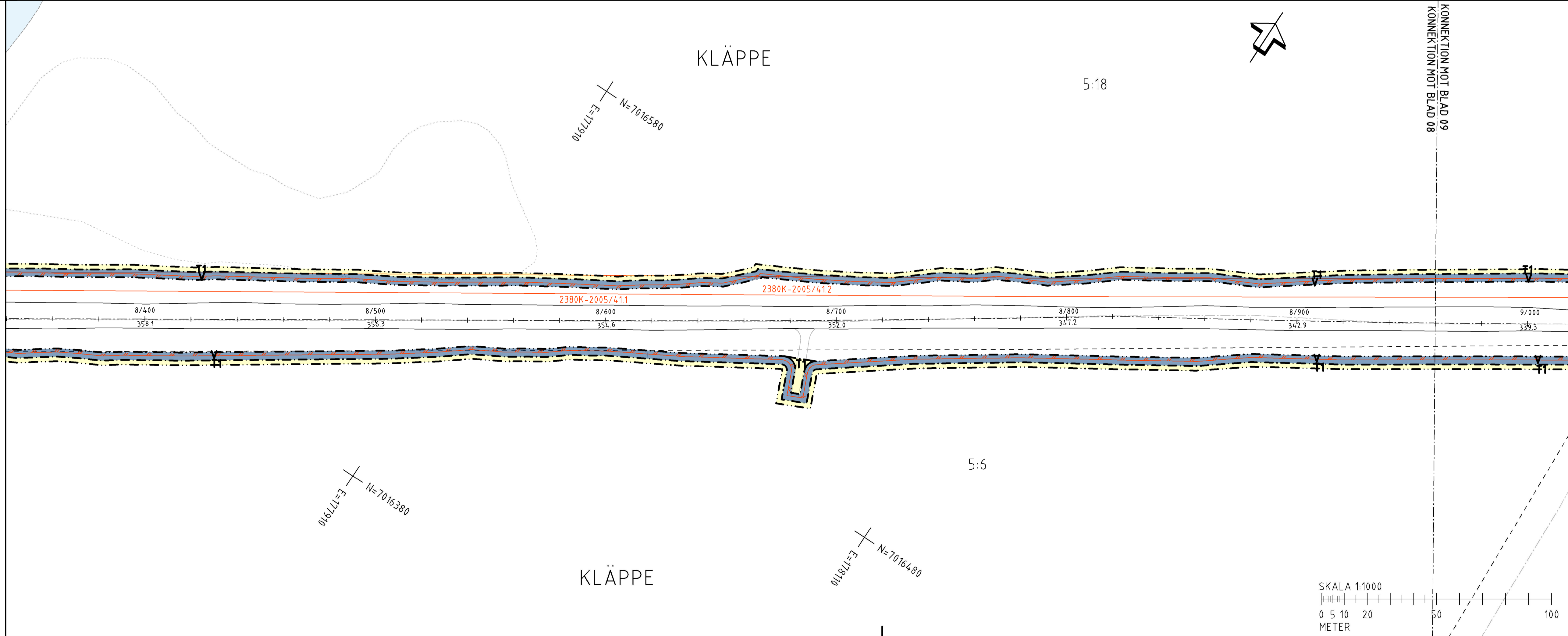
- GRÄNS FÖR VÄGOMRÅDE
- AVGRÄNSNING MELLAN OLIKA TYPER AV MARKANSPRÅK
- V** NYTT VÄGOMRÅDE MED VÄGRÄTT
- V11-V13** NYTT VÄGOMRÅDE MED INSKRÄNKT VÄGRÄTT
- V11 - VILTSTÄNGSEL INVID ENSKILDA VÄGAR
- V12 - VILTSTÄNGSEL PÅ TOMTMARK
- V13 - SKTRÖJNING
- T1-T2** TILFÄLLIG NYTTJANDERÄTT
- T1 - TILFÄLLIG NYTTJANDERÄTT FÖR ANLÄGGANDE AV VILTSTÄNGSELANLÄGGNING
- T2 - TILFÄLLIG NYTTJANDERÄTT FÖR ETABLERINGSYTA OCH UPPLAG
- TILFÄLLIG NYTTJANDERÄTT GÄLLER FRÅN BYGGSTART TILL TVÅ MÅNADER EFTER GODKÄND SLUTBESKNING
- T3 - TILFÄLLIG NYTTJANDERÄTT FÖR BYGGTRAFIK
- T4 - TILFÄLLIG NYTTJANDERÄTT FÖR RIVNING AV HUS

**VERKSAMHETER/ÅTGÄRDER SOM UNDANTAS FRÅN FORBUD ENLIGT MILJÖBALKEN**

- FÖRBUDDEN MOT ÅTGÄRDER INOM STRÄNDSKYDDSMÅRÅDE 7:15 MED GÄLLER INTE BYGGANDE AV ALLMÄN VÄG
- FÖRBUDDEN SOM AVSER VERKSAMHET ELLER ÅTGÄRD INOM GENERELLT BIODIVERSITETSMÅRÅDE 7:11 2 (ST. MB) GÄLLER INTE BYGGANDE AV ALLMÄN VÄG

**ÖVRIGA BETECKNINGAR PÅ PLANKARTAN**

- 0/100 ALLMÄN VÄG, VÄGMITT MED LÄNGDMÄTNING SAMT HÖJDSKÄTNING
- 000,0
- PLANERAT VILTSTÄNGSEL
- BEFINTLIG ENSKILD VÄG, VÄGMITT
- BEFINTLIG SKOGSVÄG/ÅGÖVA
- FASTIGHETSGRÄNS
- TRAKTORGRÄNS
- 1:24 FASTIGHETSBETECKNING
- BJÄRNE TRAKTNAMN
- LEDNINGSRÄTT
- SERVITUT
- GEMENSAMHETSANLÄGGNING
- FÖRMÄNNESAVGRÄNSNING
- VATTENDRAG



### ORIENTERINGSFIGUR

**VÄGPLAN**

TYP AV PLAN

GRANSKNINGSSTATUS / SYFTE

**GRANSKNINGSHANDLING**

HANDLINGSTYP

DATUM 2022-10-31 LEVERANS / ÅDRIVNINGSPM

OBJEKT **VILTÅTGÄRDER JÄMTLAND**

DELOMRÅDE / BANDEL E45 TPL RANNÄSEN-HÖKBÄCK

ANLÄGGNINGSDEL VÄG E45

OBJEKTNUMMER / KM 169328

KONSTRUKTIONNUMMER

BESTÄLLARE TRAFIKVERKET LEVERANTÖR **wsp**

SKAPAD AV BANKEY LAL UPPDRAGSNUMMER 10323971

GODKÄND AV BJÖRN WEDIN AVDELNING VÄG&ANL

RITNINGSTYP **PLANKARTA**

TEKNIKOMRÅDE / INNEHÅLL **TEKNIKÖVERGRIPANDE**

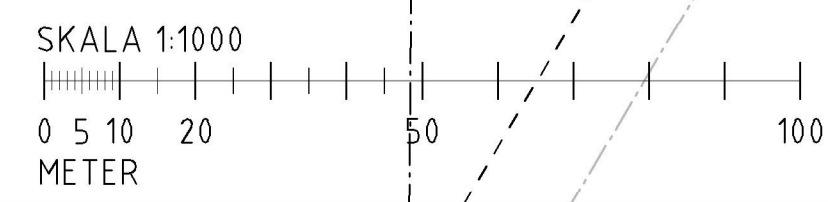
BESKRIVNING **KM 7/840-8/900**

SKALA 1:1000

FORMAT **A1** FÖRVALTNINGSNUMMER

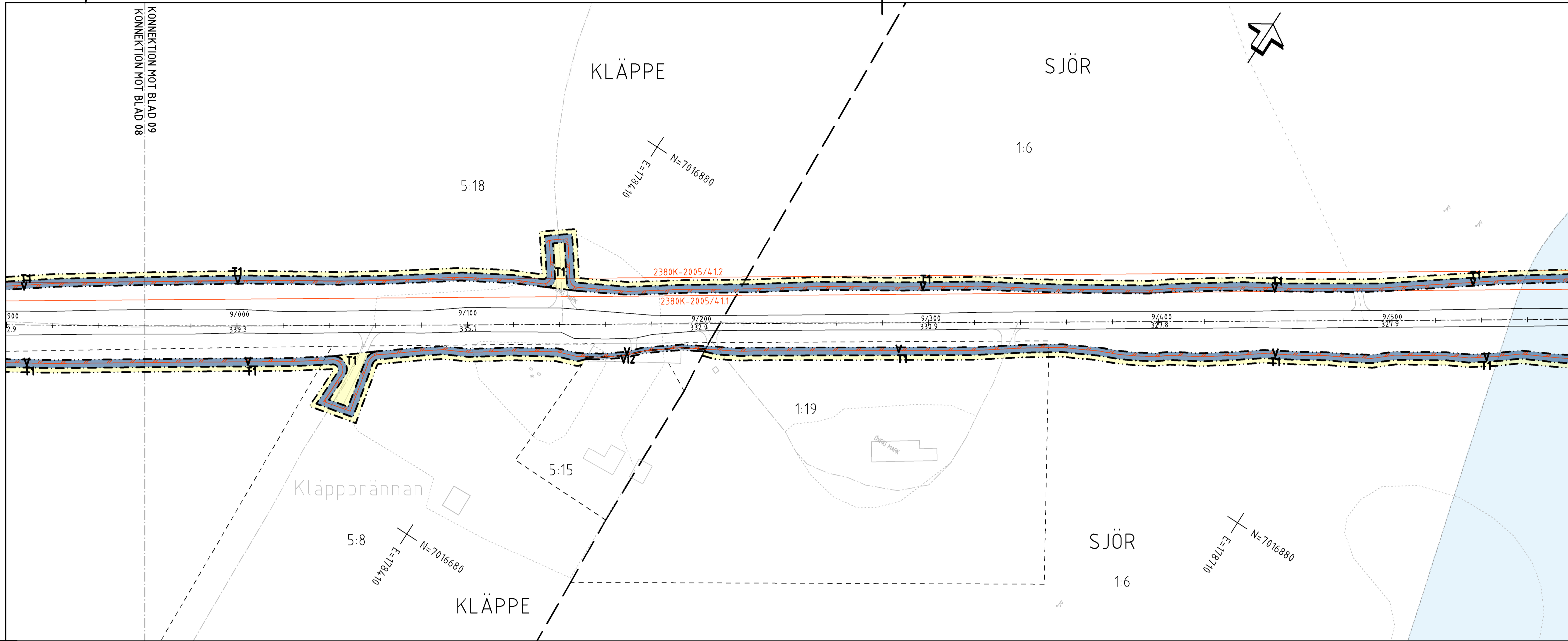
RITNINGSNUMMER 301C0208

BLAD NÄSTA BLAD BET



FILE: \\S326\VEZEP\PLAN\LOU\VC\08\08\03\02\06.dwg PLOTTAD: 2022-10-31 09:52:47 AV: ANVÄNDARE: 1000245





### TECKENFÖRKLARING

**KOORDINATSYSTEM**  
 SYSTEM I PLAN: SWEDEF99 14 15  
 SYSTEM I HÖJD: RH2000

**FASTIGHETSKARTANS**  
 AKTUALITET: 2022-11-07  
 KONNEKTIONS LINJE RITNINGAR

**MARKANSPRÅK**  
 GRÄNS FÖR VÄGOMRÅDE  
 AVGRÄNSNING MELLAN OLKA TYPER AV MARKANSPRÅK

**V**  
 NYTT VÄGOMRÅDE MED VÄGRÄTT

**V11-V13**  
 NYTT VÄGOMRÅDE MED INSKRÄNKT VÄGRÄTT

V11 - VILTSTÄNGSEL INVID ENSKILDA VÄGAR  
 V12 - VILTSTÄNGSEL PÅ TORTMARK  
 V13 - SKRÖJNING

**T1-T2**  
 TILLFÄLLIG NYTTJÄNDERÄTT

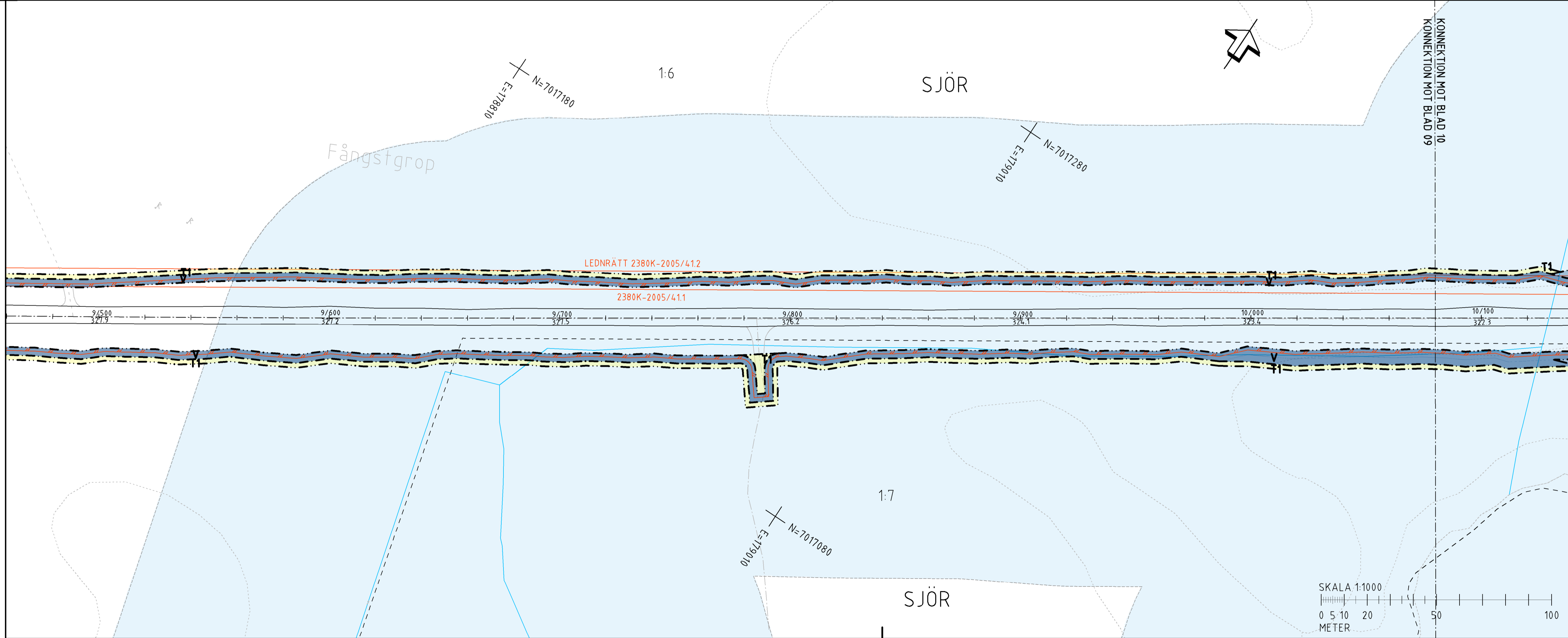
T1 - TILLFÄLLIG NYTTJÄNDERÄTT FÖR ANLÄGGANDE AV VILTSTÄNGSELANLÄGGNING  
 T2 - TILLFÄLLIG NYTTJÄNDERÄTT FÖR ETABLERINGSYTA OCH UPPLAG  
 TILLFÄLLIG NYTTJÄNDERÄTT GÄLLER FRÅN BYGGSTART TILL TVÅ MÅNADER EFTER GODKÄND SLUTBESKRIVNING  
 T3 - TILLFÄLLIG NYTTJÄNDERÄTT FÖR BYGGTRAFIK  
 T4 - TILLFÄLLIG NYTTJÄNDERÄTT FÖR RIVNING AV HUS

**VERKSAMHETER/ÅTGÄRDER SOM UNDANTAS FRÅN FORBUD ENLIGT MILJÖBALKEN**

FÖRBUDDEN MOT ÅTGÄRDER INOM STRÄNDSKILDSOMRÅDE (7:15 MED GÄLLER INTE BYGGANDE AV ALLMÄN VÄG  
 FÖRBUDDEN SOM AVSER VERKSAMHET ELLER ÅTGÄRD INOM GENERELLT BIODIVERSITETSMÅL (7:11 2 ST. MB) GÄLLER INTE BYGGANDE AV ALLMÄN VÄG

**ÖVRIGA BETECKNINGAR PÅ PLANKARTAN**

ALLMÄN VÄG, VÄGMITT MED LÄNGDMÄTNING SAMT HÖJDSKÄTNING  
 0/100  
 000,0  
 PLANERAT VILTSTÄNGSEL  
 BEFINTLIG ENSKILD VÄG, VÄGMITT  
 BEFINTLIG SKOGSVÄG/ÅGÖVA  
 FASTIGHETSGRÄNS  
 TRAKTÖRSRÄNS  
 1:24  
 BJÄRNE  
 FASTIGHETSBEDECKNING  
 TRAKTNAMN  
 LEDNINGSRÄTT  
 SERVITUT  
 GEMENSAMHETSANLÄGGNING  
 FORNMINNESAVGRÄNSNING  
 VATTENDRAG



### ORIENTERINGSFIGUR

**VÄGPLAN**

GRANSKNINGSSTATUS / SYFTE  
**GRANSKNINGSHANDLING**

HANDLINGSTYP  
**GRANSKNINGSHANDLING**

DATUM  
 2022-10-31  
 LEVERANS / ÄNDRINGS-PM

OBJEKT  
**VILTÅTGÄRDER JÄMTLAND**

DELOMRÅDE / BANDEL  
**E45 TPL RANNÄSEN-HÖKBÄCK**

ANLÄGGNINGSDEL  
**VÄG E45**

OBJEKTNUMMER / KM  
 169328  
 KONSTRUKTIONNUMMER

BESTÄLLARE  
**TRAFIKVERKET**  
 LEVERANTÖR  
**wsp**

SKAPAD AV  
**BANKEY LAL**  
 UPPDRAGSNUMMER  
 10323971

GODKÄND AV  
**BJÖRN WEDIN**  
 AVDELNING  
**VÄG&ANL**

RITNINGSTYP  
**PLANKARTA**

TEKNIKOMRÅDE / INNEHÅLL  
**TEKNIKÖVERGRIPANDE**

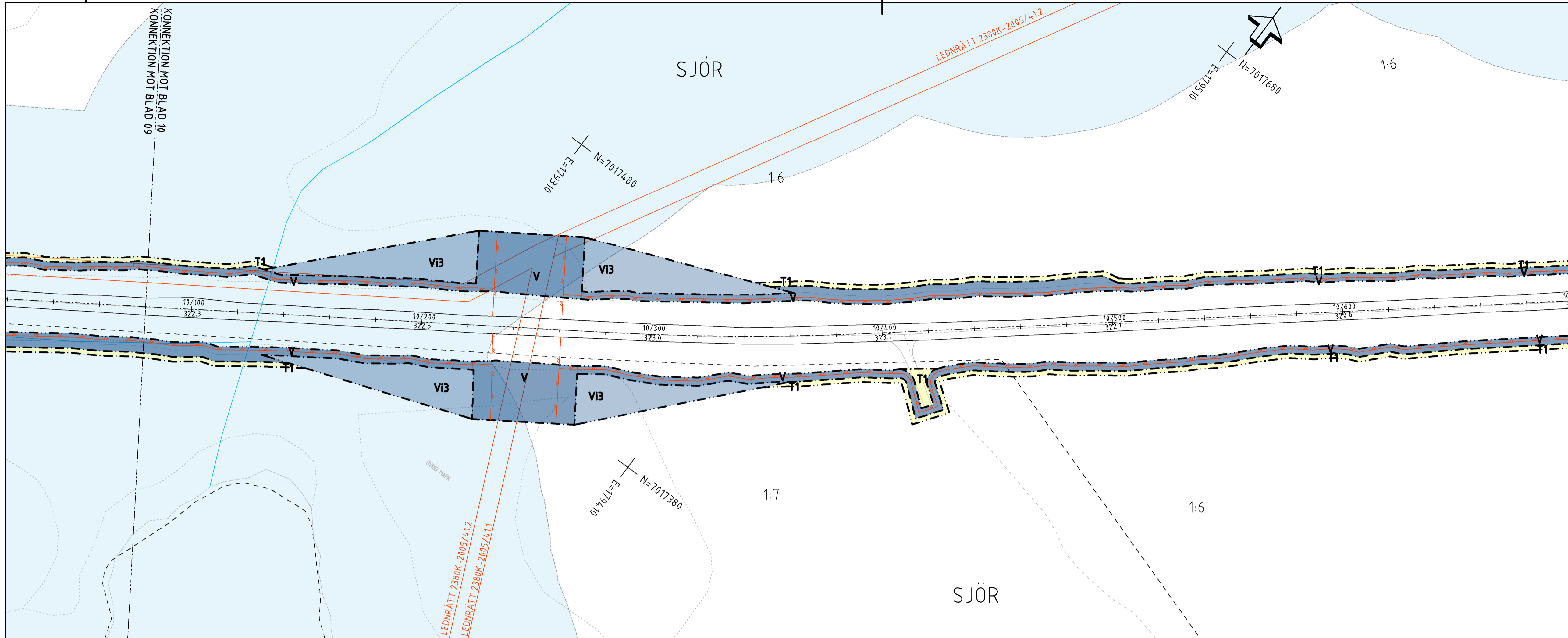
BESKRIVNING  
**KM 8/960-10/080**

SKALA  
**1:1000**  
 RITNINGNUMMER  
**301C0209**

FORMAT  
**A1**  
 FÖRVALTNINGSNUMMER

BLAD  
 NÄSTA BLAD  
 BET

SKALA 1:1000  
 0 5 10 20 50 100  
 METER



### TECKENFÖRKLARING

**KOORDINATSYSTEM**  
SYSTEM I PLAN: SWEREF99 14 15  
SYSTEM I HÖJD: RH2000

**FASTIGHETSKARTANS**  
AKTUALITET: 2022-11-07

**MARKANSPRÅK**

- GRÄNS FÖR VÄGOMRÅDE
- AVGRÄNSNING MELLAN OLKA TYPER AV MARKANSPRÅK
- V** NYTT VÄGOMRÅDE MED VÄGRÄTT
- VI1-VI3** NYTT VÄGOMRÅDE MED INSKRÄNKT VÄGRÄTT

VI1 - VILTSTÄNGSEL INVID ENSKILDA VÄGAR  
VI2 - VILTSTÄNGSEL PÅ TOMTMARK  
VI3 - SKRÖJNING

**T1-T2** TILFÄLLIG NYTTJÄNDERÄTT

T1 - TILFÄLLIG NYTTJÄNDERÄTT FÖR ANLÄGGANDE AV VILTSTÄNGSELANLÄGGNING  
T2 - TILFÄLLIG NYTTJÄNDERÄTT FÖR ETABLERINGSYTA OCH UPPLAG  
TILFÄLLIG NYTTJÄNDERÄTT GÄLLER FRÅN BYGGSTART TILL TVÅ MÅNADER EFTER GODKÄND SLUTBESKNING  
T3 - TILFÄLLIG NYTTJÄNDERÄTT FÖR BYGGTRAFIK  
T4 - TILFÄLLIG NYTTJÄNDERÄTT FÖR RIVNING AV HUS

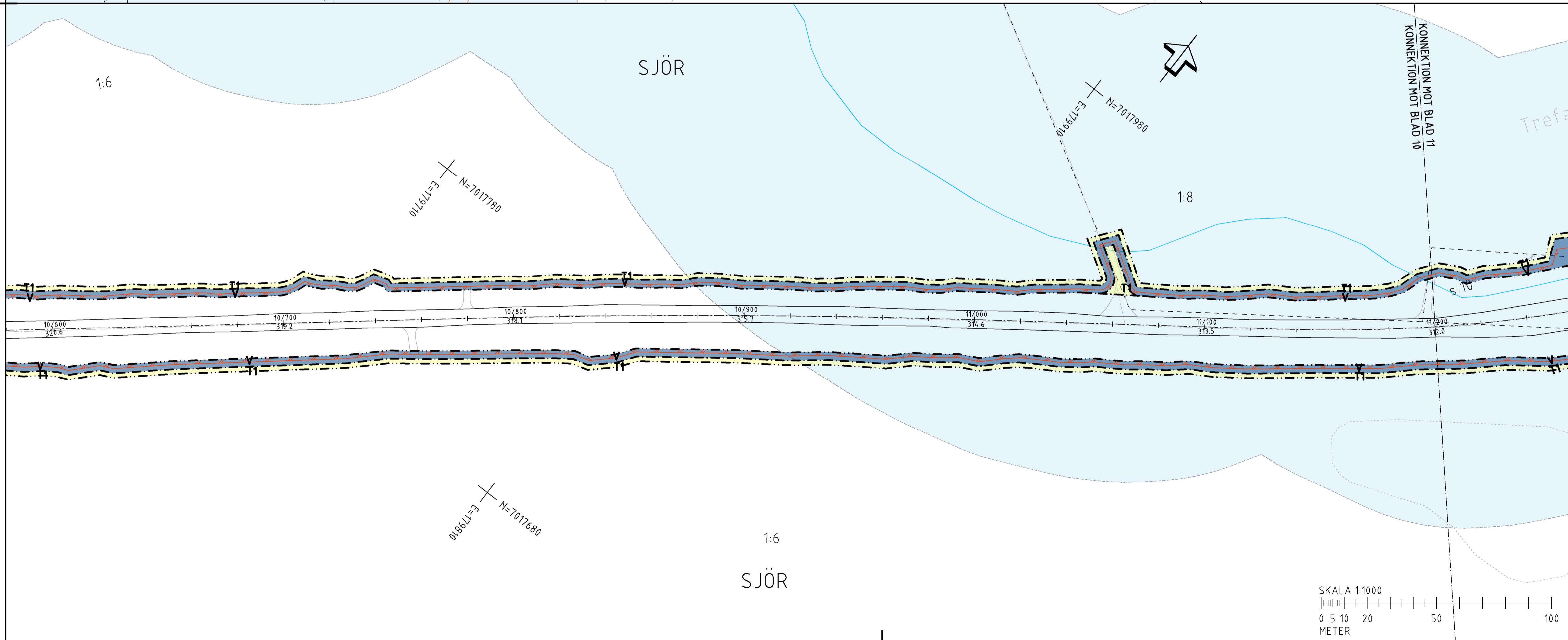
**VERKSAMHETER/ÅTGÄRDER SOM UNDANTAS FRÅN FORBUD ENLIGT MILJÖBALKEN**

- FÖRBUDEN MOT ÅTGÄRDER INOM STRÄNDSKILDSOMRÅDE 7:18 MED GÄLLER INTE BYGGANDE AV ALLMÄN VÄG
- FÖRBUDEN SOM AVSER VERKSAMHET ELLER ÅTGÄRD INOM GENERELLT BIODIVERSITETSMÅRÅDE 17:11 2 ST. MB GÄLLER INTE BYGGANDE AV ALLMÄN VÄG

SPÄDLIGHETEN ATT ÖVRA ANMÄLAN FÖR SAMRÅD ENLIGT 12:6 MB GÄLLER INTE FÖR ÖV. VERKSAMHETER OCH ÅTGÄRDER SOM BEHÖVS FÖR ATT BYGGA VÄGEN OCH SOM FASTSTÄLLS OCH INGÅR I VÄGOMRÅDE FÖR ALLMÄN VÄG ELLER OMÅDE FÖR TILFÄLLIG NYTTJÄNDERÄTT.

**ÖVRIGA BETECKNINGAR PÅ PLANKARTAN**

- 0/100 ALLMÄN VÄG, VÄGMITT MED LÄNGDMÄTNING SAMT HÖJDSKÄTNING
- 000,0
- PLANERAT VILTSTÄNGSEL
- BEFINTLIG ENSKILD VÄG, VÄGMITT
- BEFINTLIG SKOGSVÄG/ÅGÖVA
- FASTIGHETSGRÄNS
- TRAKTURGRÄNS
- 1:24 FASTIGHETSBETECKNING
- BJÄRNE TRAKTNAMN
- LEDNINGSRÄTT
- SERVITUT
- GEMENSAMHETSANLÄGGNING
- FÖRMÄNNESAVGRÄNSNING
- VATTENDRAG



### ORIENTERINGSFIGUR

**VÄGPLAN**

TYP AV PLAN

GRANSKNINGSSTATUS / SYFTE

HANDLINGSTYP

**GRANSKNINGSHANDLING**

DATUM

2022-10-31

LEVERANS / ÅDRINGS-PM

OBJEKT

**VILTÅTGÄRDER JÄMTLAND**

DELOMRÅDE / BANDEL

E45 TPL RANNÄSEN-HÖKBÄCK

ANLÄGGNINGSDEL

VÄG E45

OBJEKTNUMMER / KM

169328

KONSTRUKTIONNUMMER

BESTÄLLARE

TRAFIKVERKET

LEVERANTÖR

**wsp**

SKAPAD AV

BANKEY LAL

UPPRAGSNUMMER

10323971

GODKÄND AV

BJÖRN WEDIN

AVDELNING

VÄG&ANL

RITNINGSTYP

**PLANKARTA**

TEKNIKOMRÅDE / INNEHÅLL

TEKNIKÖVERGRIPANDE

BESKRIVNING

KM 10/080-1/200

SKALA

1:1000

FORMAT

A1

FÖRVALTNINGSNUMMER

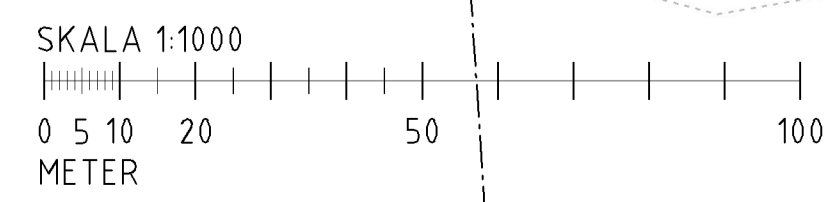
RITNINGSNUMMER

301C0210

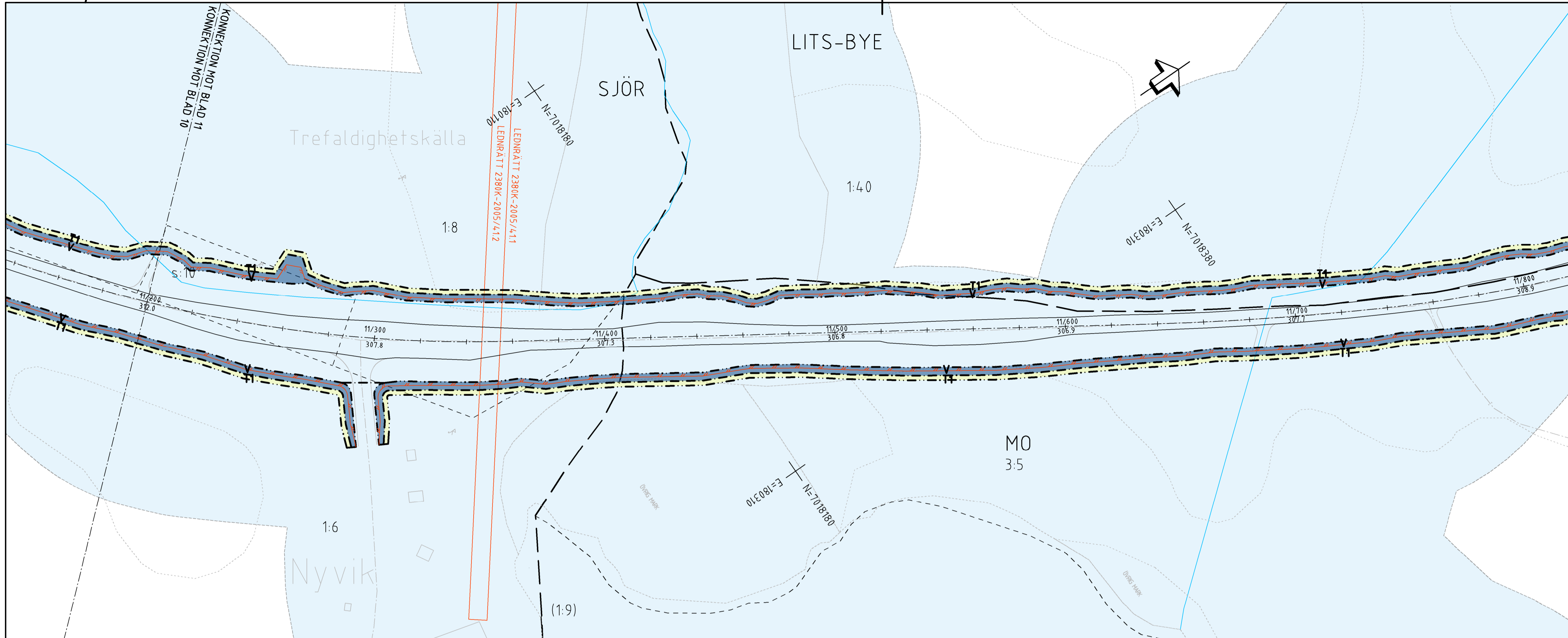
BLAD

NÄSTA BLAD

BET



PLANKARTAN ÄR EN AVSKRIFT AV DEN ILLUSTRATIONEN I PLAN 10/080-1/200 AV ANMÄLAN 2022-09-22



### TECKENFÖRKLARING

KOORDINATSYSTEM  
 SYSTEM I PLAN: SWEREFRS 14 15  
 SYSTEM I HÖJD: RH2000  
 KONNEKTIONSLINJE RITNINGAR

FASTIGHETSKARTANS  
 AKTUALITET: 2022-11-07

#### MARKANSPRÅK

GRÄNS FÖR VÄGOMRÅDE  
 AVGRÄNSNING MELLAN OLKA TYPER AV MARKANSPRÅK

**V** NYTT VÄGOMRÅDE MED VÄGRÄTT  
**V11-V13** NYTT VÄGOMRÅDE MED INSKRÄNKT VÄGRÄTT

V11 - VILTSTÄNGSEL INVID ENSKILDA VÄGAR  
 V12 - VILTSTÄNGSEL PÅ TOMTMARK  
 V13 - SKITRÖNING

**T1-T2** TILLFÄLLIG NYTTJÄNDERÄTT

T1 - TILLFÄLLIG NYTTJÄNDERÄTT FÖR ANLÄGGANDE AV VILTSTÄNGSELANLÄGGNING  
 T2 - TILLFÄLLIG NYTTJÄNDERÄTT FÖR ETABLERINGSBYTA OCH UPPLAG  
 TILLFÄLLIG NYTTJÄNDERÄTT GÄLLER FRÅN BYGGSTART TILL TVÅ MÅNADER EFTER GODKÄND SLUTBESKNING  
 T3 - TILLFÄLLIG NYTTJÄNDERÄTT FÖR BYGGTRAFIK  
 T4 - TILLFÄLLIG NYTTJÄNDERÄTT FÖR RIVNING AV HUS

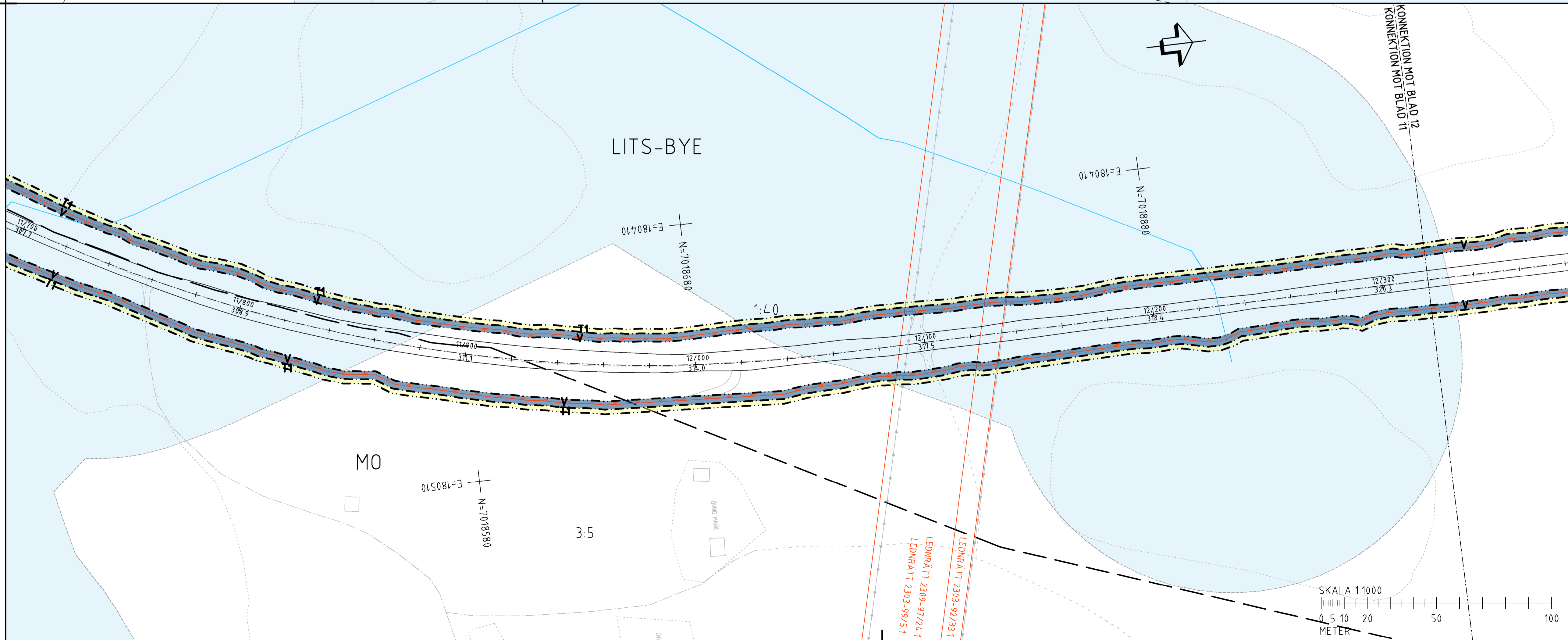
#### VERKSAMHETER/ÅTGÄRDER SOM UNDANTAS FRÅN FORBUD ENLIGT MILJÖBALKEN

FÖRBUDDEN MOT ÅTGÄRDER INOM STRÄNDSKYDDSRÅDE (7-15 M) GÄLLER INTE BYGGANDE AV ALLMÄN VÄG  
 FÖRBUDDEN SOM AVSER VERKSAMHET ELLER ÅTGÄRD INOM GENERELLT BIODIVERSITETSOMRÅDE (7:11 2 ST. MB) GÄLLER INTE BYGGANDE AV ALLMÄN VÄG

SKYDDIGHETEN ATT GÖRA ANMÄLAN FÖR SAMRÅD ENLIGT 12:6 MB GÄLLER INTE FÖR DE VERKSAMHETER OCH ÅTGÄRDER SOM BEHÖVS FÖR ATT BYGGA VÄGEN OCH SOM FASTSTÄLLS OCH INGÅR I VÄGOMRÅDE FÖR ALLMÄN VÄG ELLER OMÅDE FÖR TILLFÄLLIG NYTTJÄNDERÄTT.

#### ÖVRIGA BETECKNINGAR PÅ PLANKARTAN

0/100 000,0 ALLMÄN VÄG, VÄGMITT MED LÄNGDMÄTNING SAMT HÖJDSKÄTNING  
 PLANERAT VILTSTÄNGSEL  
 BEFINTLIG ENSKILD VÄG, VÄGMITT  
 BEFINTLIG SKOGSVÄG/ÅGÖVA  
 FASTIGHETSGRÄNS  
 TRAKTGRÄNS  
 1:24 FASTIGHETSBETECKNING  
 TRAKTNAMN  
 LEDNINGSRÄTT  
 SERVITUT  
 GEMENSAMHETSANLÄGGNING  
 FÖRMINNESAVGRÄNSNING  
 VATTENDRAG



### ORIENTERINGSFIGUR

### VÄGPLAN

TYP AV PLAN

GRANSKNINGSSTATUS / SYFTE

HANDLINGSTYP

**GRANSKNINGSHANDLING**

DATUM 2022-10-31 LEVERANS / ÅDRINGS-PM

OBJEKT

**VILTÅTGÄRDER JÄMTLAND**

DELOMRÅDE / BANDEL

E45 TPL RANNÅSEN-HÖKBÄCK

ANLÄGGNINGSDDEL

VÄG E45

OBJEKTNUMMER / KM 169328 KONSTRUKTIONNUMMER

BESTÄLLARE LEVERANTÖR

**TRAFIKVERKET** **wsp**

SKAPAD AV BANKEY LAL UPPDRAGSNUMMER 10323971

GODKÄND AV BJÖRN WEDIN AVDELNING VÄG&ANL

RITNINGSTYP

**PLANKARTA**

TEKNIKOMRÅDE / INNEHÅLL

**TEKNIKÖVERGRIPANDE**

BESKRIVNING

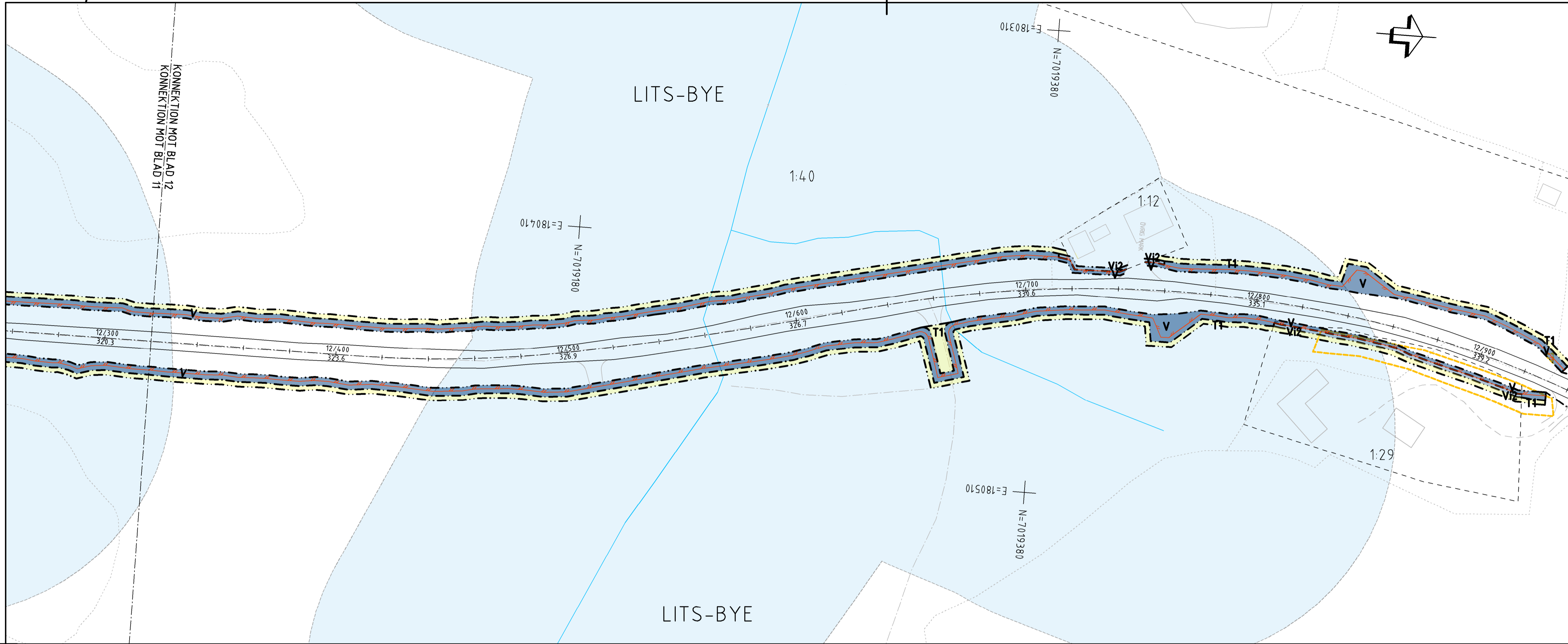
KM 11/200-12/320

SKALA 1:1000 FORMAT A1 FÖRVALTNINGSNUMMER

RITNINGSNUMMER 301C0211 BLAD NÄSTA BLAD BET

SKALA 1:1000 0 5 10 20 50 100 METER

PLANKARTAN ÄR EN AVSKRIFT AV DEN UPPRÄTTADE PLANKARTAN. RITNINGEN ÄR AV AVVIKELSE FÖR BEHÅLLNING AV RITNINGEN.



### TECKENFÖRKLARING

KOORDINATSYSTEM  
SYSTEM I PLAN: SWEREFRS 9 14 15  
SYSTEM I HÖJD: RH2000

FASTIGHETSKARTANS  
AKTUALITET: 2022-11-07

KONNEKTIONS LINJE RITNINGAR

#### MARKANSPRÅK

GRÄNS FÖR VÄGOMRÅDE  
AVGRÄNSNING MELLAN OLIKA TYPER AV MARKANSPRÅK

**V** NYTT VÄGOMRÅDE MED VÄGRÄTT

**VI1-VI3** NYTT VÄGOMRÅDE MED INSKRÄNKT VÄGRÄTT

VI1 - VILTSTÄNGSEL INVID ENSKILDA VÄGAR  
VI2 - VILTSTÄNGSEL PÅ TORTMARK  
VI3 - SKTRÖJNING

**T1-T2** TILLFÄLLIG NYTTJANDERÄTT

T1 - TILLFÄLLIG NYTTJANDERÄTT FÖR ANLÄGGANDE AV VILTSTÄNGSELANLÄGGNING  
T2 - TILLFÄLLIG NYTTJANDERÄTT FÖR ETABLERINGSYTA OCH UPPLAG  
TILLFÄLLIG NYTTJANDERÄTT GÄLLER FRÅN BYGGSTART TILL TVÅ MÅNADER EFTER GODKÄND SLUTBESKUTNING  
T3 - TILLFÄLLIG NYTTJANDERÄTT FÖR BYGGTRAFIK  
T4 - TILLFÄLLIG NYTTJANDERÄTT FÖR RIVNING AV HUS

#### VERKSAMHETER/ÅTGÄRDER SOM UNDANTAS FRÅN FÖRBUD ENLIGT MILJÖBALKEN

FÖRBUDEN MOT ÅTGÄRDER INOM STRÄNDSKILDSOMRÅDE (7-15 MB) GÄLLER INTE BYGGANDE AV ALLMÄN VÄG

FÖRBUDEN SOM AVSER VERKSAMHET ELLER ÅTGÄRD INOM GENERELLT BIODIVERSITETSOMRÅDE (7-11, 2 ST. MB) GÄLLER INTE BYGGANDE AV ALLMÄN VÄG

SKYDDIGHETEN ATT GÖRA ANMÄLAN FÖR SAMRÅD ENLIGT 12:6 MB GÄLLER INTE FÖR OCH VERKSAMHETER OCH ÅTGÄRDER SOM BEHÖVS FÖR ATT BYGGA VÄGEN OMÅDE FÖR TILLFÄLLIG NYTTJANDERÄTT.

#### ÖVRIGA BETECKNINGAR PÅ PLANKARTAN

0/100  
000,0 ALLMÄN VÄG, VÄGMITT MED LÄNGDMÄTNING SAMT HÖJDSKÄTNING

PLANERAT VILTSTÄNGSEL

BEFINTLIG ENSKILD VÄG, VÄGMITT

BEFINTLIG SKOGSVÄG/ÅGÖVA

FASTIGHETSGRÄNS

1:24 FASTIGHETSBETECKNING

BJÄRNE TRAKTNAMN

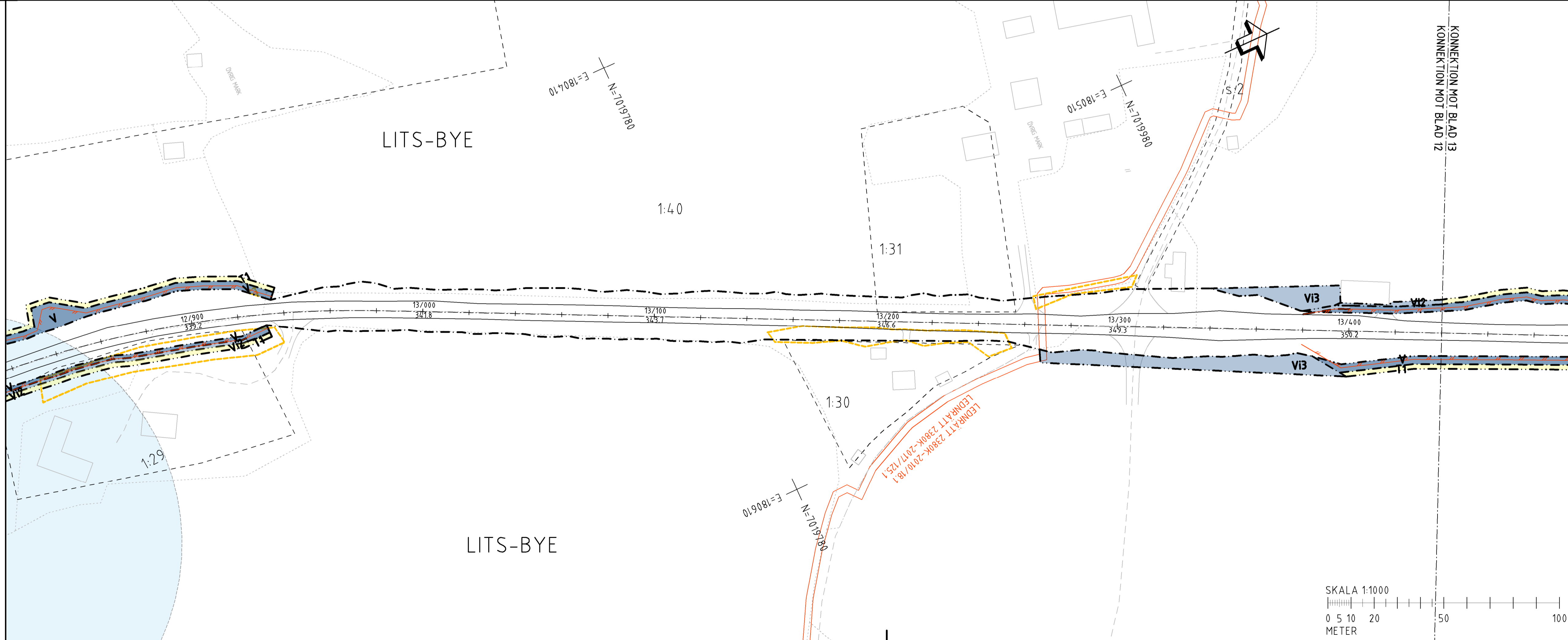
LEDNINGSRÄTT

SERVITUT

GEMENSAMHETSANLÄGGNING

FÖRMINNESAVGRÄNSNING

VATTENDRAG



### ORIENTERINGSFIGUR

### VÄGPLAN

TYP AV PLAN

GRANSKNINGSSTATUS / SYFTE

HANDLINGSTYP **GRANSKNINGSHANDLING**

DATUM **2022-10-31** LEVERANS / ÅDRINGS-DAG

OBJEKT **VILTÅTGÄRDER JÄMTLAND**

DELOMRÅDE / BANDEL **E45 TPL RANNÄSEN-HÖKBÄCK**

ANLÄGGNINGSDEN **VÄG E45**

OBJEKTNUMMER / KM **169328** KONSTRUKTIONSNUMMER

BESTÄLLARE **TRAFIKVERKET** LEVERANTÖR **wsp**

SKAPAD AV **BANKEY LAL** UPPDRAGSNUMMER **10323971**

GODKÄND AV **BJÖRN WEDIN** AVDELNING **VÄG&ANL**

RITNINGSTYP **PLANKARTA**

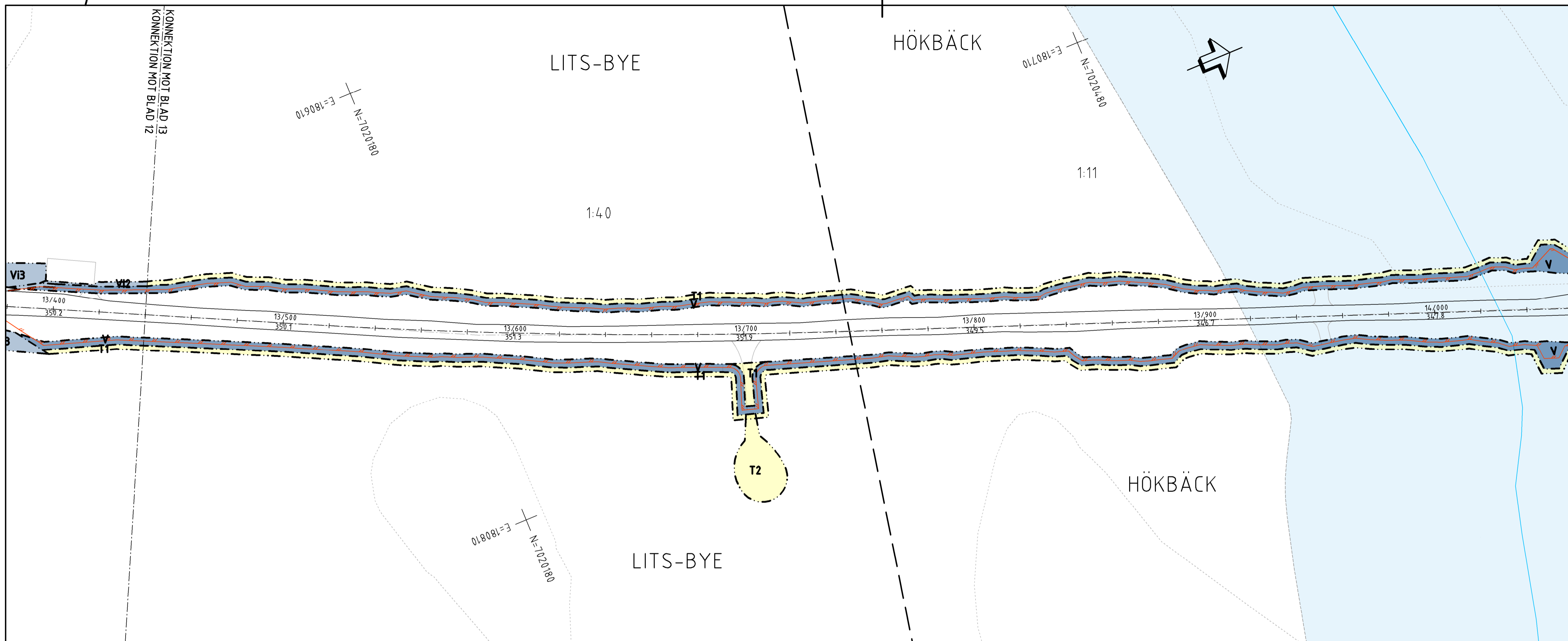
TEKNIKOMRÅDE / INNEHÅLL **TEKNIKÖVERGRIPANDE**

BESKRIVNING **KM 12/320-13/440**

SKALA **1:1000** FORMAT **A1** FÖRVALTNINGSNUMMER

RITNINGSNUMMER **301C0212** BLAD NÄSTA BLAD BET

SKALA 1:1000  
0 5 10 20 50 100  
METER



### TECKENFÖRKLARING

**KOORDINATSYSTEM**  
SYSTEM I PLAN: SWEDEF99 14 15  
SYSTEM I HÖJD: RH2000

**FASTIGHETSKARTANS AKTUALITET: 2022-11-07**

**MARKANSPRÅK**

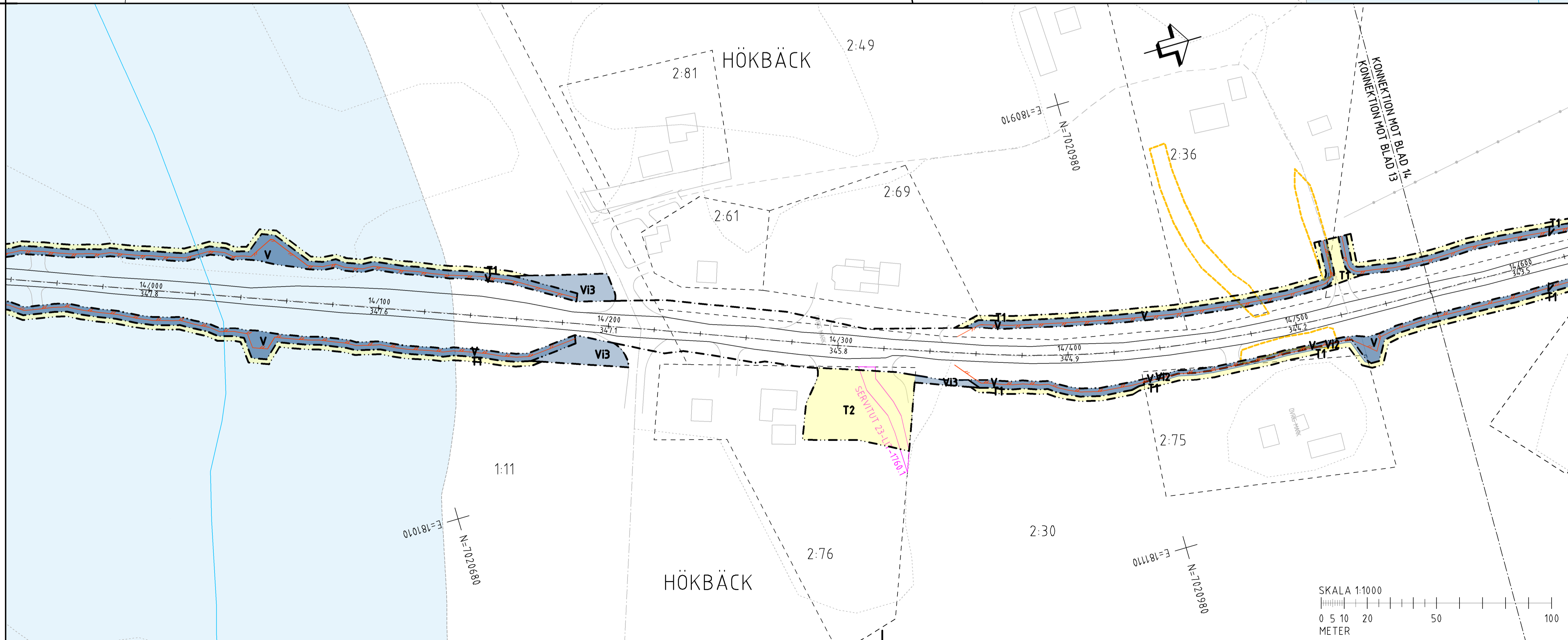
- GRÄNS FÖR VÄGOMRÅDE
- AVGRÄNSNING MELLAN OLKA TYPER AV MARKANSPRÅK
- V** NYTT VÄGOMRÅDE MED VÄGRÄTT
- V11-V13** NYTT VÄGOMRÅDE MED INSKRÄNKT VÄGRÄTT
- V11 - VILTSTÄNGSEL INVID ENSKILDA VÄGAR
- V12 - VILTSTÄNGSEL PÅ TOMTMARK
- V13 - SKTRÖJNING
- T1-T2** TILFÄLLIG NYTTJANDERÄTT
- T1 - TILFÄLLIG NYTTJANDERÄTT FÖR ANLÄGGANDE AV VILTSTÄNGSELANLÄGGNING
- T2 - TILFÄLLIG NYTTJANDERÄTT FÖR ETABLERINGSYTA OCH UPPLAG
- TILFÄLLIG NYTTJANDERÄTT GÄLLER FRÅN BYGGSTART TILL TVÅ MÅNADER EFTER GODKÄND SLUTBESKNING
- T3 - TILFÄLLIG NYTTJANDERÄTT FÖR BYGGTRAFIK
- T4 - TILFÄLLIG NYTTJANDERÄTT FÖR RIVNING AV HUS

**VERKSAMHETER/ÅTGÄRDER SOM UNDANTAS FRÅN FORBUD ENLIGT MILJÖBALKEN**

- FÖRBUDEN MOT ÅTGÄRDER INOM STRÄNDSKYDDSMRÅDE (7:18 MB) GÄLLER INTE BYGGANDE AV ALLMÄN VÄG
- FÖRBUDEN SOM AVSER VERKSAMHET ELLER ÅTGÄRD INOM GEMENSAMT BIODIVERSITETSMRÅDE (7:11 2 ST. MB) GÄLLER INTE BYGGANDE AV ALLMÄN VÄG
- SKYDDSHETEN ATT GÖRA ANMÄLAN FÖR SAMRÅD ENLIGT 12:6 MB GÄLLER INTE FÖR OS VERKSAMHETER OCH ÅTGÄRDER SOM BEHÖVS FÖR ATT BYGGA VÄGEN OCH SOM FASTSTÄLLS OCH INGÅR I VÄGOMRÅDE FÖR ALLMÄN VÄG ELLER OMÅDE FÖR TILFÄLLIG NYTTJANDERÄTT.

**ÖVRIGA BETECKNINGAR PÅ PLANKARTAN**

- 0/100 ALLMÄN VÄG, VÄGMITT MED LÄNGDMÄTNING SAMT HÖJDSKÄTNING
- 000,0
- PLANERAT VILTSTÄNGSEL
- BEFINTLIG ENSKILD VÄG, VÄGMITT
- BEFINTLIG SKOGSVÄG/ÅGÖVA
- FASTIGHETSGRÄNS
- TRAKTURGRÄNS
- 1:24 FASTIGHETSBETECKNING
- BJÄRNE TRAKTNAMN
- LEDNINGSRÄTT
- SERVITUT
- GEMENSAMHETSANLÄGGNING
- FÖRMINNESAVGRÄNSNING
- VATTENDRAG



### ORIENTERINGSFIGUR

### VÄGPLAN

TYP AV PLAN

GRANSKNINGSSTATUS / SYFTE

HANDLINGSTYP  
**GRANSKNINGSHANDLING**

LEVERANS / ÄNDRINGS-PM

OBJEKT  
**VILTÅTGÄRDER JÄMTLAND**

DELOMRÅDE / BANDEL  
**E45 TPL RANNÄSEN-HÖKBÄCK**

ANLÄGGNINGSDRAG  
**VÄG E45**

OBJEKTNUMMER / KM  
**169328**

KONSTRUKTIONNUMMER

BESTÄLLARE  
**TRAFIKVERKET**

LEVERANTÖR  
**wsp**

SKAPAD AV  
**BANKEY LAL**

UPPDRAGSNUMMER  
**10323971**

GODKÄND AV  
**BJÖRN WEDIN**

AVDELNING  
**VÄG&ANL**

RITNINGSTYP  
**PLANKARTA**

TEKNIKOMRÅDE / INNEHÅLL  
**TEKNIKÖVERGRIPANDE**

BESKRIVNING  
**KM 13/440-14/560**

SKALA  
**1:1000**

FORMAT  
**A1**

FÖRVALTNINGSNUMMER

RITNINGNUMMER  
**301C0213**

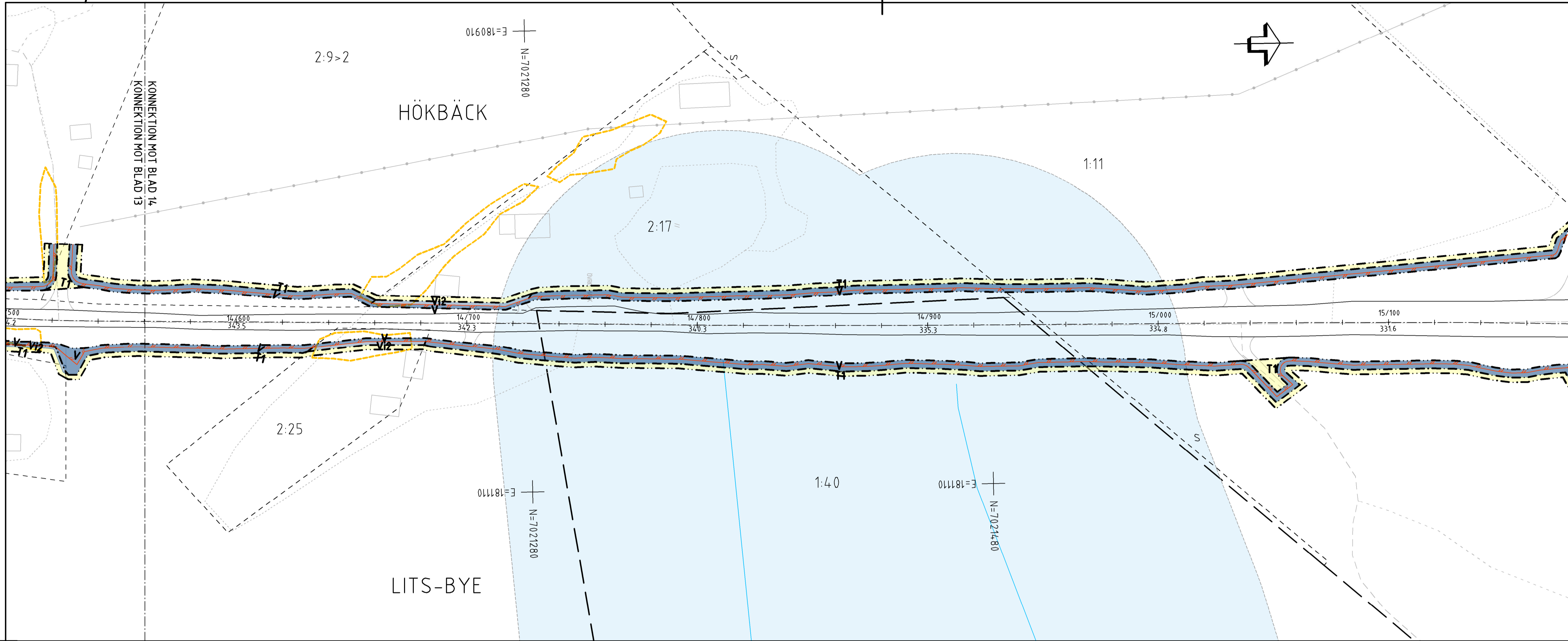
BLAD

NÄSTA BLAD

BET

SKALA 1:1000  
0 5 10 20 50 100  
METER

PLANKARTAN ÄR EN AVSKRIFT AV DEN ILLUSTRATIONEN I PLAN 10323971-01. RITNINGEN ÄR AVSEDD FÖR ANVÄNDNING I SAMBAND MED DENNA ANLÄGGNING. ÖVRIGT ANVÄNDRÄTT FÖR ÖVRIGT ANLÄGGNINGER AVSEERAS INTE.



### TECKENFÖRKLARING

**KOORDINATSYSTEM**  
 SYSTEM I PLAN: SWEREFRS 14 15  
 SYSTEM I HÖJD: RH2000  
**FASTIGHETSKARTANS**  
 AKTUALITET: 2022-11-07

**MARKANSPRÅK**  
 GRÄNS FÖR VÄGOMRÅDE  
 AVGRÄNSNING MELLAN OLIKA TYPER AV MARKANSPRÅK  
**V** NYTT VÄGOMRÅDE MED VÄGRÄTT  
**V11-V13** NYTT VÄGOMRÅDE MED INSKRÄNKT VÄGRÄTT  
 V11 - VILTSTÄNGSEL INVID ENSKILDA VÄGAR  
 V12 - VILTSTÄNGSEL PÅ TORTMARK  
 V13 - SKRÖJNING  
**T1-T2** TILFÄLLIG NYTTJANDERÄTT  
 T1 - TILFÄLLIG NYTTJANDERÄTT FÖR ANLÄGGANDE AV VILTSTÄNGSELANLÄGGNING  
 T2 - TILFÄLLIG NYTTJANDERÄTT FÖR ETABLERINGSYTA OCH UPPLAG  
 TILFÄLLIG NYTTJANDERÄTT GÄLLER FRÅN BYGGSTART TILL TVÅ MÅNADER EFTER GODKÄND SLUTBESKNING  
 T3 - TILFÄLLIG NYTTJANDERÄTT FÖR BYGGTRAFIK  
 T4 - TILFÄLLIG NYTTJANDERÄTT FÖR RIVNING AV HUS  
**VERKSAMHETER/ÅTGÄRDER SOM UNDANTAS FRÅN FÖRBUD ENLIGT MILJÖBALKEN**  
 FÖRBUDEN MOT ÅTGÄRDER INOM STRÄNDSKRETSOMRÅDE (7:18 MB) GÄLLER INTE BYGGANDE AV ALLMÄN VÄG  
 FÖRBUDEN SOM AVSER VERKSAMHET ELLER ÅTGÄRD INOM GENERellt BIODIVERSITETSMÅRÅDE (7:11, 2 ST. MB) GÄLLER INTE BYGGANDE AV ALLMÄN VÄG  
 SKYDDSHETEN ATT GÖRA ANMÄLAN FÖR SAMRÅD ENLIGT 12:6 MB GÄLLER INTE FÖR OS-VERKSAMHETER OCH ÅTGÄRDER SOM BEHÖVS FÖR ATT BYGGA VÄGEN OCH SOM FASTSTÄLLS OCH INGÅR I VÄGOMRÅDE FÖR ALLMÄN VÄG ELLER OMÅDE FÖR TILFÄLLIG NYTTJANDERÄTT.

**ÖVRIGA BETECKNINGAR PÅ PLANKARTAN**  
 0/100 ALLMÄN VÄG, VÄGMITT MED LÄNGDMÄTNING SAMT HÖJDSKÄTNING  
 000,0  
 PLANERAT VILTSTÄNGSEL  
 BEFINTLIG ENSKILD VÄG, VÄGMITT  
 BEFINTLIG SKOGSVÄG/ÅGÖVA  
 FASTIGHETSGRÄNS  
 TRAKTORGRÄNS  
 1:24 FASTIGHETSBEDECKNING  
 TRAKTNAMN  
 LEDNINGSRÄTT  
 SERVITUT  
 GEMENSAMHETSANLÄGGNING  
 FÖRMINNESAVGRÄNSNING  
 VATTENDRAG



### ORIENTERINGSFIGUR

**VÄGPLAN**  
 GRANSKNINGSSTATUS / SYFTE  
**GRANSKNINGSHANDLING**  
 HANDLINGSTYP  
 DATUM 2022-10-31 LEVERANS / ÄNDRINGS-PM  
 OBJEKT  
**VILTÅTGÄRDER JÄMTLAND**  
 DELOMRÅDE / BANDEL  
**E45 TPL RANNÄSEN-HÖKBÄCK**  
 ANLÄGGNINGSDEL  
**VÄG E45**  
 OBJEKTNUMMER / KM 169328 KONSTRUKTIONNUMMER  
 BESTÄLLARE LEVERANTÖR  
**TRAFIKVERKET** **wsp**  
 SKAPAD AV BANKEY LAL UPPDRAGSNUMMER 10323971  
 GODKÄND AV BJÖRN WEDIN AVDELNING VÄG&ANL  
 RITNINGSTYP  
**PLANKARTA**  
 TEKNIKOMRÅDE / INNEHÅLL  
**TEKNIKÖVERGRIPANDE**  
 BESKRIVNING  
**KM 14/560-15/680**  
 SKALA 1:1000  
 0 5 10 20 50 100  
 FORMAT A1 FÖRVALTNINGSNUMMER  
 RITNINGSSKALA 301C0214 BLAD NÄSTA BLAD BET

PLANKARTA: E45 TPL RANNÄSEN-HÖKBÄCK, 2022-10-31, 10323971, 301C0214, WSP

LITS-BYE

HÖKBÄCK

KONNEKTION MOT BLAD 15  
KONNEKTION MOT BLAD 14

### TECKENFÖRKLARING

KOORDINATSYSTEM  
SYSTEM I PLAN: SWEREFRS 9 14 15  
SYSTEM I HÖJD: RH2000

FASTIGHETSKARTANS  
AKTUALITET: 2022-11-07

#### MARKANSPRÅK

GRÄNS FÖR VÄGOMRÅDE  
AVGRÄNSNING MELLAN OLIKA TYPER AV  
MARKANSPRÅK

- V NYTT VÄGOMRÅDE MED VÄGRÄTT
- V11-V13 NYTT VÄGOMRÅDE MED INSKRÄNKT VÄGRÄTT
- V11 - VILTSTÄNGSEL INVID ENSKILDA VÄGAR
- V12 - VILTSTÄNGSEL PÅ TORTMARK
- V13 - SKTRÖJNING

#### T1-T2

- T1 - TILFÄLLIG NYTTJÄNDERÄTT FÖR ANLÄGGANDE AV VILTSTÄNGSELANLÄGGNING
- T2 - TILFÄLLIG NYTTJÄNDERÄTT FÖR ETABLERINGSYTA OCH UPPLAG
- T3 - TILFÄLLIG NYTTJÄNDERÄTT FÖR BYGGSTART TILL TVÅ MÅNADER EFTER GODKÄND SLUTBESKNING
- T4 - TILFÄLLIG NYTTJÄNDERÄTT FÖR BYGGTRAFIK
- T5 - TILFÄLLIG NYTTJÄNDERÄTT FÖR RIVNING AV HUS

#### VERKSAMHETER/ÅTGÄRDER SOM UNDANTAS FRÅN FORBUD ENLIGT MILJÖBALKEN

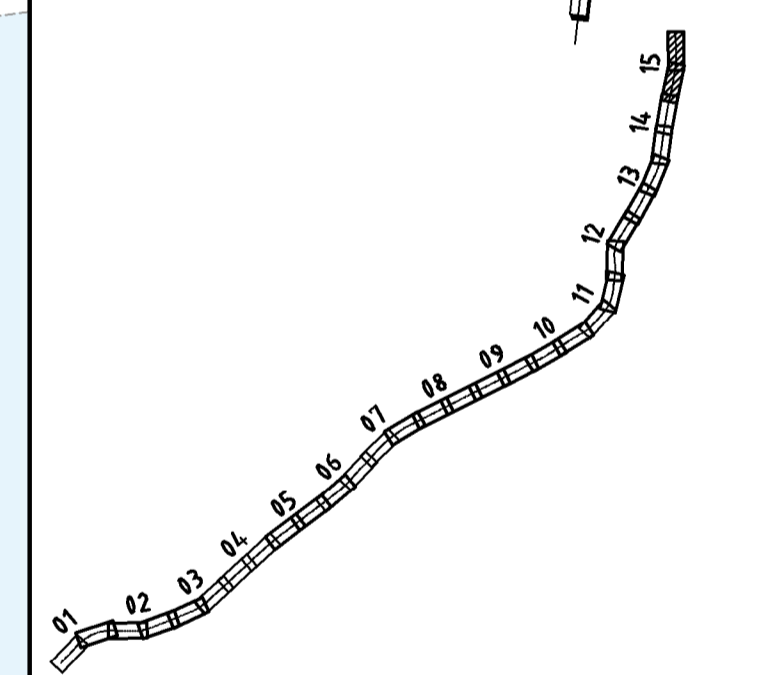
- FÖRBUDEN MOT ÅTGÄRDER INOM STRÄNDSKYDDSRÅDE 7:18 MED GÄLLER INTE BYGGANDE AV ALLMÄN VÄG
- FÖRBUDEN SOM AVSER VERKSAMHET ELLER ÅTGÄRD INOM GENERELLT BIODIVERSITÄTSOMRÅDE 17:11 2 (ST. MB) GÄLLER INTE BYGGANDE AV ALLMÄN VÄG

SKYDDSHETEN ATT GÖRA ANMÄLAN FÖR SAMRÅD ENLIGT 12:6 MB GÄLLER INTE FÖR O.S. VERKSAMHETER OCH ÅTGÄRDER SOM BEHÖVS FÖR ATT BYGGA VÄGEN OCH SOM FASTSTÄLLS OCH INGÅR I VÄGOMRÅDE FÖR ALLMÄN VÄG ELLER OMRÅDE FÖR TILFÄLLIG NYTTJÄNDERÄTT.

#### ÖVRIGA BETECKNINGAR PÅ PLANKARTAN

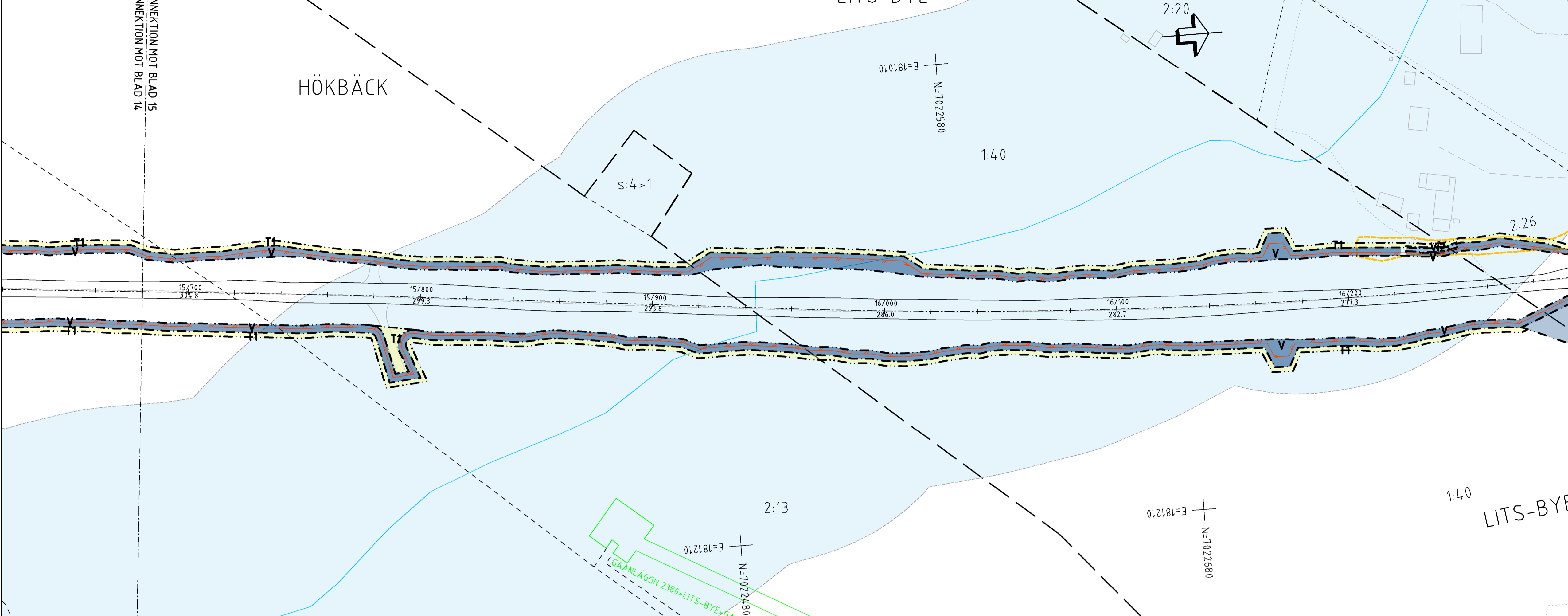
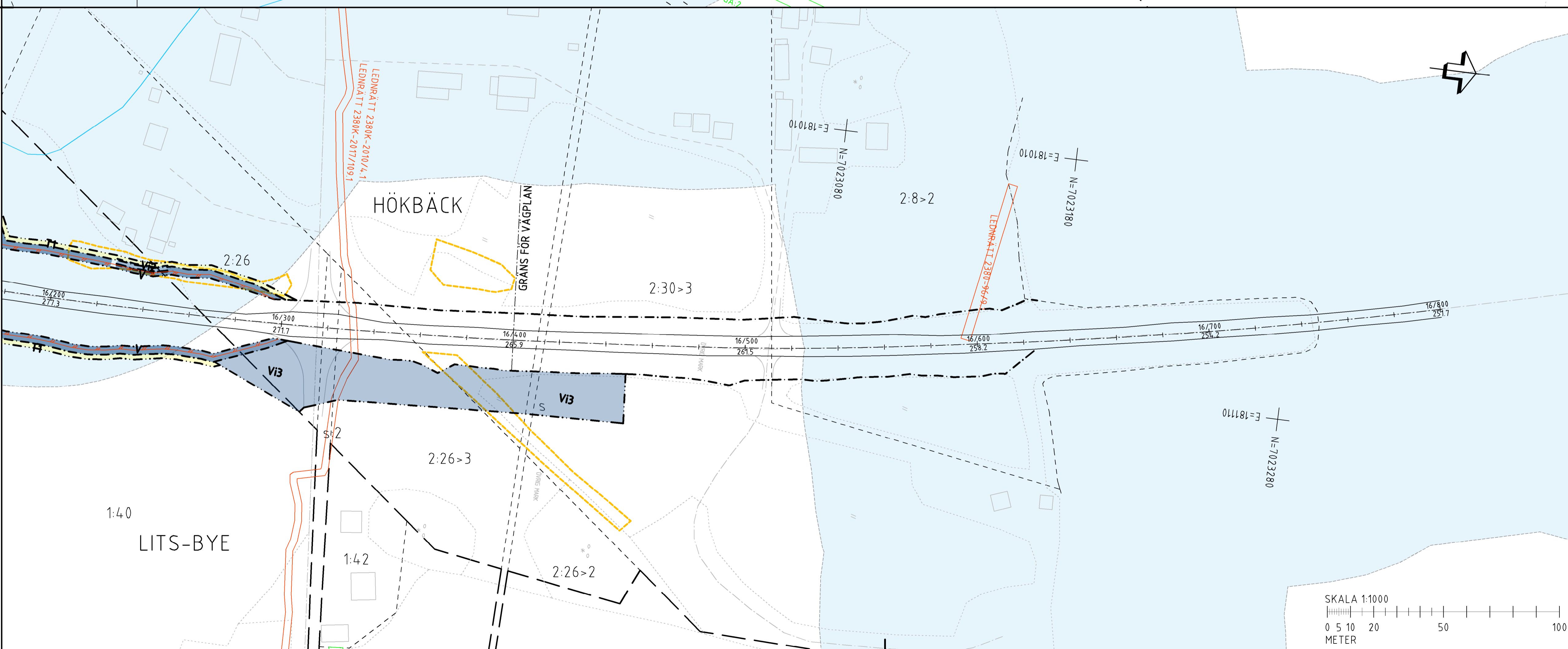
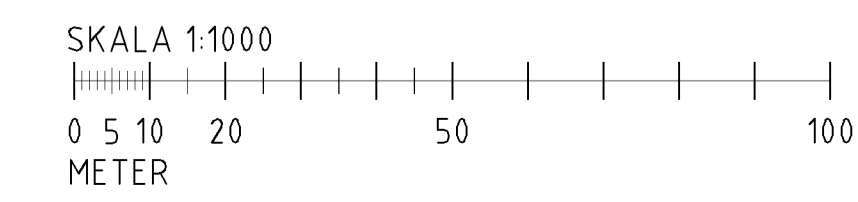
- 0/100 000,0 ALLMÄN VÄG, VÄGMITT MED LÄNGDMÄTNING SAMT HÖJDSKÄTNING
- PLANERAT VILTSTÄNGSEL
- BEFINTLIG ENSKILD VÄG, VÄGMITT
- BEFINTLIG SKOGSVÄG/ÅGÖVA
- FASTIGHETSGRÄNS
- TRAKTORGRÄNS
- 1:24 FASTIGHETSBEDECKNING
- BJÄRNE TRAKTNAMN
- LEDNINGSRÄTT
- SERVITUT
- GEMENSAMHETSANLÄGGNING
- FÖRMINNESAVGRÄNSNING
- VATTENDRAG

### ORIENTERINGSFIGUR



### VÄGPLAN

GRANSKNINGSSTATUS / SYFTE			
HANDLINGSTYP <b>GRANSKNINGSHANDLING</b>			
DATUM 2022-10-31	LEVERANS / ÅDRINGS-PM		
OBJEKT <b>VILTÅTGÄRDER JÄMTLAND</b>			
DELOMRÅDE / BANDEL E45 TPL RANNÄSEN-HÖKBÄCK			
ANLÄGGNINGSDDEL VÄG E45			
OBJEKTNUMMER / KM 169328	KONSTRUKTIONNUMMER		
BESTÄLLARE	LEVERANTÖR <b>wsp</b>		
SKAPAD AV <b>BANKEY LAL</b>	UPPRAGSNUMMER 10323971		
GODKÄND AV <b>BJÖRN WEDIN</b>	AVDELNING VÄG&ANL		
RITNINGSTYP <b>PLANKARTA</b>			
TEKNIKOMRÅDE / INNEHÅLL <b>TEKNIKOVERGRIPANDE</b>			
BESKRIVNING KM 15/680-16/300			
SKALA 1:1000	FORMAT A1	FÖRVALTNINGSNUMMER	
RITNINGSNUMMER 301C0215	BLAD	NÄSTA BLAD	BET



PLANKARTAN ÄR UTARBETAD AV WSP. ÖVRIGA RITNINGAR ÄR UTARBETADE AV WSP OCH TRAFIKVERKET. SKALA 1:1000. RITNINGSNUMMER 301C0215. BESTÄLLARE TRAFIKVERKET. LEVERANTÖR WSP. SKAPAD AV BANKEY LAL. GODKÄND AV BJÖRN WEDIN. RITNINGSTYP PLANKARTA. TEKNIKOMRÅDE/INNEHÅLL TEKNIKOVERGRIPANDE. BESKRIVNING KM 15/680-16/300. SKALA 1:1000. FORMAT A1. FÖRVALTNINGSNUMMER. RITNINGSNUMMER 301C0215. BLAD. NÄSTA BLAD. BET.