

**TECKENFÖRKLARING**

	AVGRÄNSNING MELLAN OLIKA TYPER AV MARKANSPRÅK
	GRÄNS FÖR VÄGOMRÅDE
	NYTT VÄGOMRÅDE INOM DETALJPLAN DÄR KOMMUN ÄR HUVUDMAN FÖR ALLMÄNNA PLATSER
	TILLFÄLLIG NYTTJÄNDERÄTT FÖR BYGGVÄGAR, CA 2 MÅN EFTER SLUTBESIKTNING
	TILLFÄLLIG NYTTJÄNDERÄTT FÖR ETABLERINGAR OCH MASSUPPLÄGG, CA 2 MÅN EFTER SLUTBESIKTNING
	VÄGOMRÅDE SOM DRAS IN FRÅN ALLMÄNT UNDERHÅLL

**SKYDDSÅTGÄRDER OCH FÖRSIKTIGHETSMÅTT**

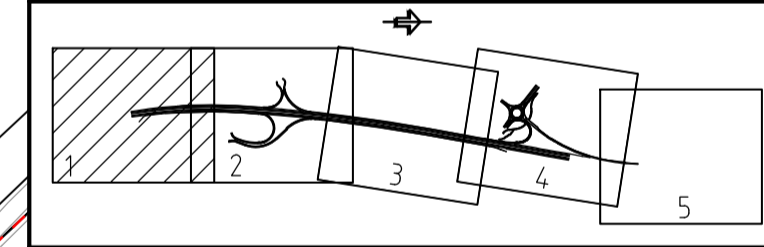
	MARKERING ELLER AVGRÄNSNING AV SKYDDSÅTGÄRDER OCH FÖRSIKTIGHETSMÅTT
Sk1	SKYDDSÅTGÄRDER FÖR NÄRHET TILL FASTIGHET AVSER VÄGRÄCKE MINST KLASS HL SAMT DIKE
Sk2	BULLERSKYDD, HÖJD PÅ SKÄRM OCH BULLERVALL KOMBINERAT ÄR 4m ÖVER VÄG
Sk3	BULLERSKYDD, HÖJD PÅ SKÄRM ÄR 1.5m ÖVER VÄG
Sk4	FAUNAÅTGÄRDER, YTSKIKT AV SAND 400mm

**ÖVRIGA BETECKNINGAR PÅ PLANKARTA**

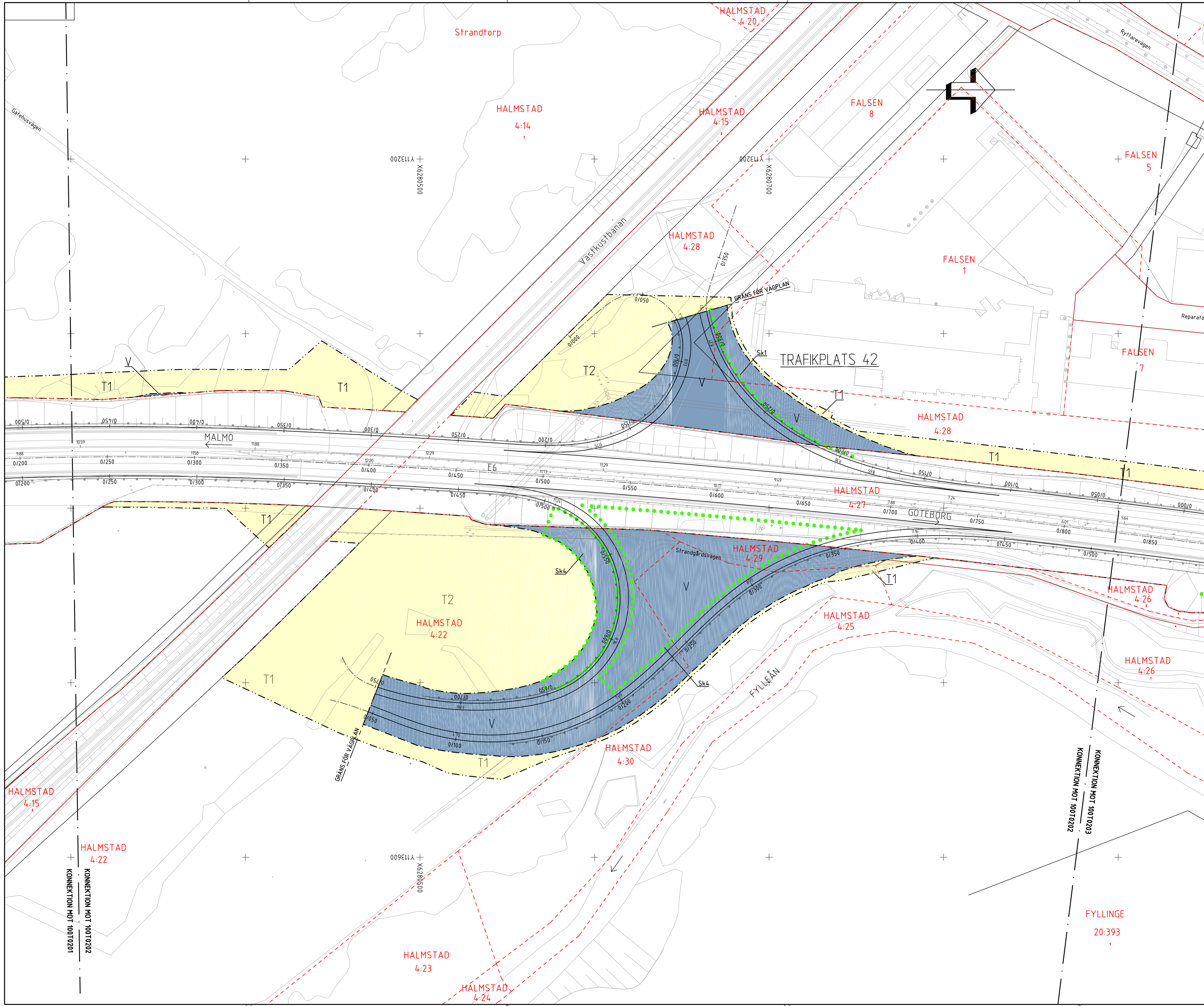
	VÄGBANEKANT
	CENTRUMLINJE / LÄNGDMÄTNING / PROJEKTERAD HÖJD
	FASTIGHETSGRÄNS
	RÄCKE
	CC-PORT

**ANMÄRKNINGAR:**  
 KOORDINATSYSTEM: SWEREF 99 13 30  
 HÖJDSYSTEM: RH2000  
 OBS! VID A3 FÖRMÅT GÄLLER HALVSKALA

0 10 20 30 40 50  
 Horisontal skala 1:1000



TYP AV PLAN		<b>VÄGPLAN</b>	
GRANSKNINGSSTATUS / SYFTE		<b>FÖR GRANSKNING</b>	
HANDLINGSTYP		<b>GRANSKNINGSHANDLING</b>	
DATUM	2016-11-07	LEVERANS / ÄNDRINGS-PM	
OBJEKT			
<b>E6 SÖDRA INFARTEN HALMSTAD</b>			
BELOMRÅDE / BANDEL			
01			
ANLÄGGNINGSDEL			
01-05			
OBJEKTNUMMER / KM	146941	KONSTRUKTIONNUMMER	
BESTÄLLARE	TRAFIKVERKET	LEVERANTÖR	Structor
SKAPAD AV	R. JENSEN	UPPRÅGNUMMER	7003_1013
GRANSKAD AV	H. SÄRE	AVDELNING	MALMÖ
RITNINGSTYP			
PLAN			
TEKNIKOMRÅDE / INNEHÅLL			
VÄGUTFORMNING OCH TRAFIK			
BESKRIVNING			
PLANKARTA			
KM 0/000 - 0/230			
SKALA	SKALA 1:1000	FORMAT	A1
RITNINGNUMMER	100T0201	FÖRVALTNINGSNUMMER	
BLAD		NÄSTA BLAD	BET



**TECKENFÖRKLARING**

- AVGRÄNSNING MELLAN OLIKA TYPER AV MARKANSPRÅK
- GRÄNS FÖR VÄGOMRÅDE
- V** NYTT VÄGOMRÅDE INOM DETALJPLAN DÄR KOMMUN ÄR HUVUDMAN FÖR ALLMÄNNA PLATSER
- T1** TILLFÄLLIG NYTTJANDERÄTT FÖR BYGGVÄGAR, CA 2 MÅN EFTER SLUTBESIKTNING
- T2** TILLFÄLLIG NYTTJANDERÄTT FÖR ETABLERINGAR OCH MASSUPPLÄGG, CA 2 MÅN EFTER SLUTBESIKTNING
- ORANGE** VÄGOMRÅDE SOM DRAS IN FRÅN ALLMÄNT UNDERHÅLL

**SKYDDSAÅTGÄRDER OCH FÖRSIKTIGHETSÅTGÄRDER**

- GRÖNA PUNKTER: MÄRKNING ELLER AVGRÄNSNING AV SKYDDSAÅTGÄRDER OCH FÖRSIKTIGHETSÅTGÄRDER
- Sk1**: SKYDDSAÅTGÄRDER FÖR NÄRHET TILL FASTIGHET AVSER VÄGRÄCKE MINST KLASS HL SAMT DIKE
- Sk2**: BULLERSKYDD, HÖJD PÅ SKÄRM OCH BULLERVALL KOMBINERAT ÄR 4m ÖVER VÄG
- Sk3**: BULLERSKYDD, HÖJD PÅ SKÄRM ÄR 1.5m ÖVER VÄG
- Sk4**: FAUNAÅTGÄRDER, YTSKIKT AV SAND 400mm

**VERKSAMHETER/ÅTGÄRDER SOM UNDANTAS FRÅN FÖRBUD ENLIGT MILJÖBALKEN GÄLLER HELA PLANEN**

- N1** - FÖRBUDEN SOM AVSER VERKSAMHET ELLER ÅTGÄRD INOM GENERELLT BIODIVERSITETSOMRÅDE (1:1) 2 ST.
- M1** - GÄLLER INTE BYGGANDE AV ALLMÄN VÄG/JÄRNVÄG
- N2** - FÖRBUDEN MOT ÅTGÄRDER INOM STRANDSKYDDSONOMRÅDE (1:15) M1 GÄLLER INTE BYGGANDE AV ALLMÄN VÄG/JÄRNVÄG

**ÖVRIGA BETECKNINGAR PÅ PLANKARTA**

- VÄGBANEKANT
- Y.YY CENTRUMLINJE / LÄNGDMÄTNING / PROJEKTERAD HÖJD
- - - X/XXX FASTIGHETSGRÄNS
- RÄCKE
- CC-PORT

**ANMÄRKNINGAR:**

KOORDINATSYSTEM: SWEREF 99 13 30  
HÖJDSYSTEM: RH2000  
OBS! VID A3 FORMAT GÄLLER HALVSKALA

0 10 20 30 40 50  
Horisontal skala 1:1000

**BLADINDELNING**

**VÄGPLAN FÖR GRANSKNING**

**GRANSKNINGSHANDLING**

HANDLINGSTYP: GRANSKNINGSHANDLING

DATEM: 2016-11-07

LEVERANS / ÄNDRINGS-PM:

OBJEKT: E6 SÖDRA INFARTEN HALMSTAD

BELOMRADE / BANDEL: 02

ANLÄGGNINGSDEL: 01-05

OBJEKTNUMMER / KM: 146941

KONSTRUKTIONNUMMER:

BESTÄLLARE: TRAFIKVERKET

LEVERANTÖR: **Structor**

SKAPAD AV: R.JENSEN

UPPRÄGGSNUMMER: 7003\_1013

GRÖDKÄND AV: H.SÄRE

ÄRDELNING: MALMÖ

RITNINGSTYP: PLAN

TEKNIKOMRÅDE / INNEHÅLL: VÄGUTFORMNING OCH TRAFIK

BESKRIVNING: PLANKARTA TPL 42

SKALA: KM 0/230 - 0/830

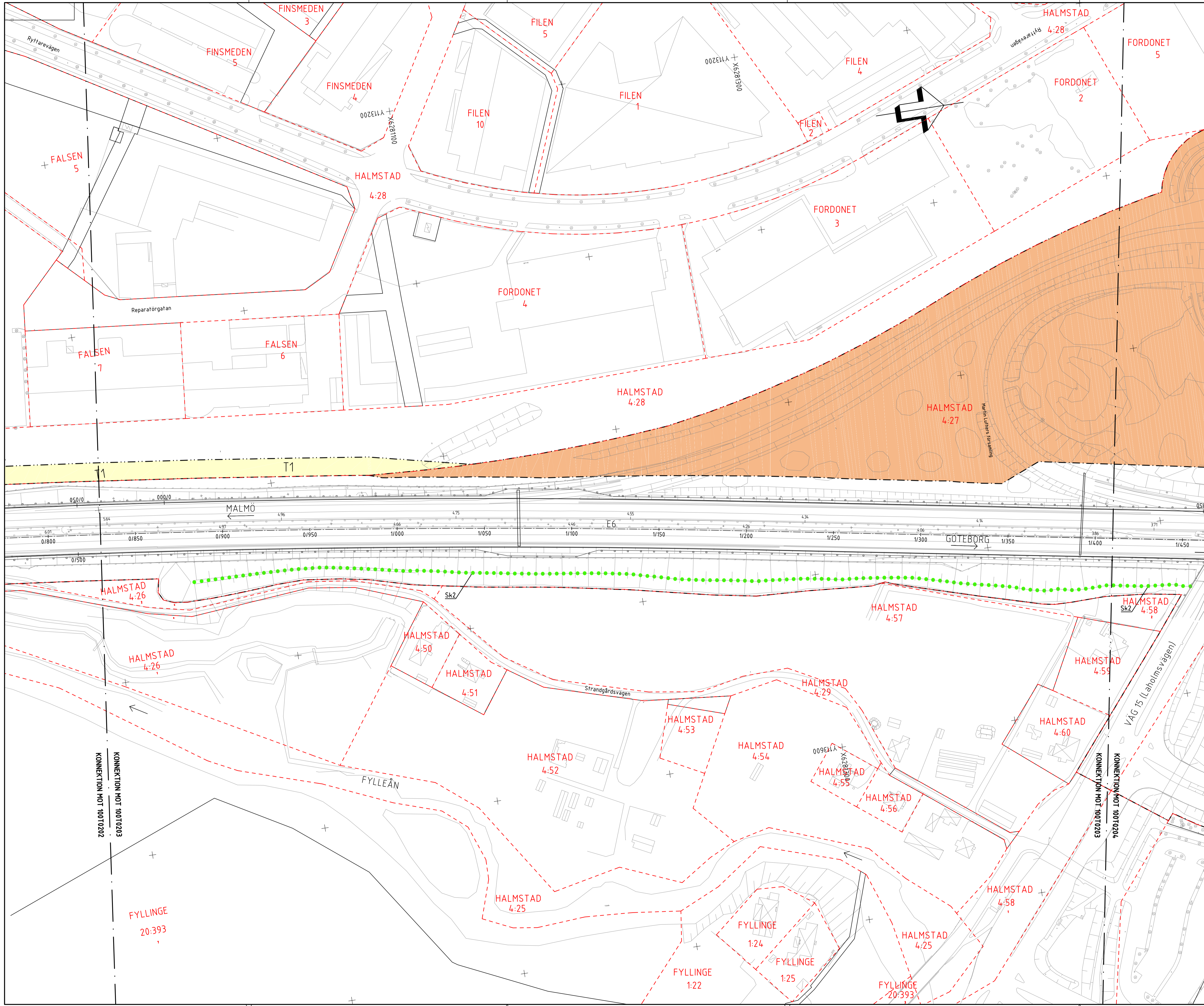
SKALA: 1:1000

FORMAT: A1

FÖRVALTNINGSNUMMER:

RITNINGNUMMER: 100T0202

BLAD: NÄSTA BLAD: BET:



**TECKENFÖRKLARING**

- AVGRÄNSNING MELLAN DIKA TYPER AV MARKANSPRÅK
- GRÄNS FÖR VÄGOMRÅDE
- V** NYTT VÄGOMRÅDE INOM DETALJPLAN DÄR KOMMUN ÄR HUVUDMAN FÖR ALLMÄNNA PLATSER
- T1** TILLFÄLLIG NYTTJÄNDERÄTT FÖR BYGGVÄGAR, CA 2 MÅN EFTER SLUTBESIKTNING
- T2** TILLFÄLLIG NYTTJÄNDERÄTT FÖR ETABLERINGAR OCH MASSUPPLÄGG, CA 2 MÅN EFTER SLUTBESIKTNING
- VÄGOMRÅDE SOM DRAS IN FRÅN ALLMÄNT UNDERHÅLL

**SKYDDSÅTGÄRDER OCH FÖRSIKTIGHETSÅTGÄRDER**

- MARKERING ELLER AVGRÄNSNING AV SKYDDSÅTGÄRDER OCH FÖRSIKTIGHETSÅTGÄRDER
- Sk1 SKYDDSÅTGÄRDER FÖR NÄRHET TILL FASTIGHET AVSER VÄGRÄCKE MINST KLASS HL SAMT DIKE
- Sk2 BULLERSKYDD, HÖJD PÅ SKÄRM OCH BULLERVALL KOMBINERAT ÄR 4m ÖVER VÄG
- Sk3 BULLERSKYDD, HÖJD PÅ SKÄRM ÄR 1.5m ÖVER VÄG
- Sk4 FAUNAÅTGÄRDER, YTSKIKT AV SAND 400mm

VERKSAMHETER/ÅTGÄRDER SOM UNDANTAS FRÅN FÖRBUDD ENLIGT MILJÖBALKEN GÄLLER HELA PLANEN

N1 - FÖRBUDDEN SOM AVSER VERKSAMHET ELLER ÅTGÄRD INOM GENERELLT BIODIVERSITÄTSMÅL (1:11.2 ST.)

MB1 - GÄLLER INTE BYGGANDE AV ALLMÄN VÄG/JÄRNVÄG

N2 - FÖRBUDDEN MOT ÅTGÄRDER INOM STRANDSKYDDSONOMÅDE (1:15 MB1 GÄLLER INTE BYGGANDE AV ALLMÄN VÄG/JÄRNVÄG)

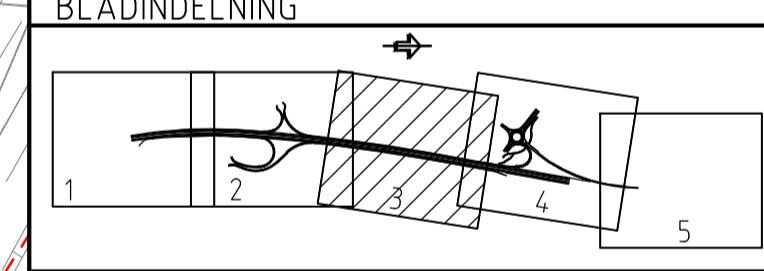
**ÖVRIGA BETECKNINGAR PÅ PLANKARTA**

- VÄGBANEKANT
- Y.YY CENTRUMLINJE / LÄNGDMÄTNING / PROJEKTERAD HÖJD
- X/XXX
- FASTIGHETSGRÄNS
- RÄCKE
- CC-PORT

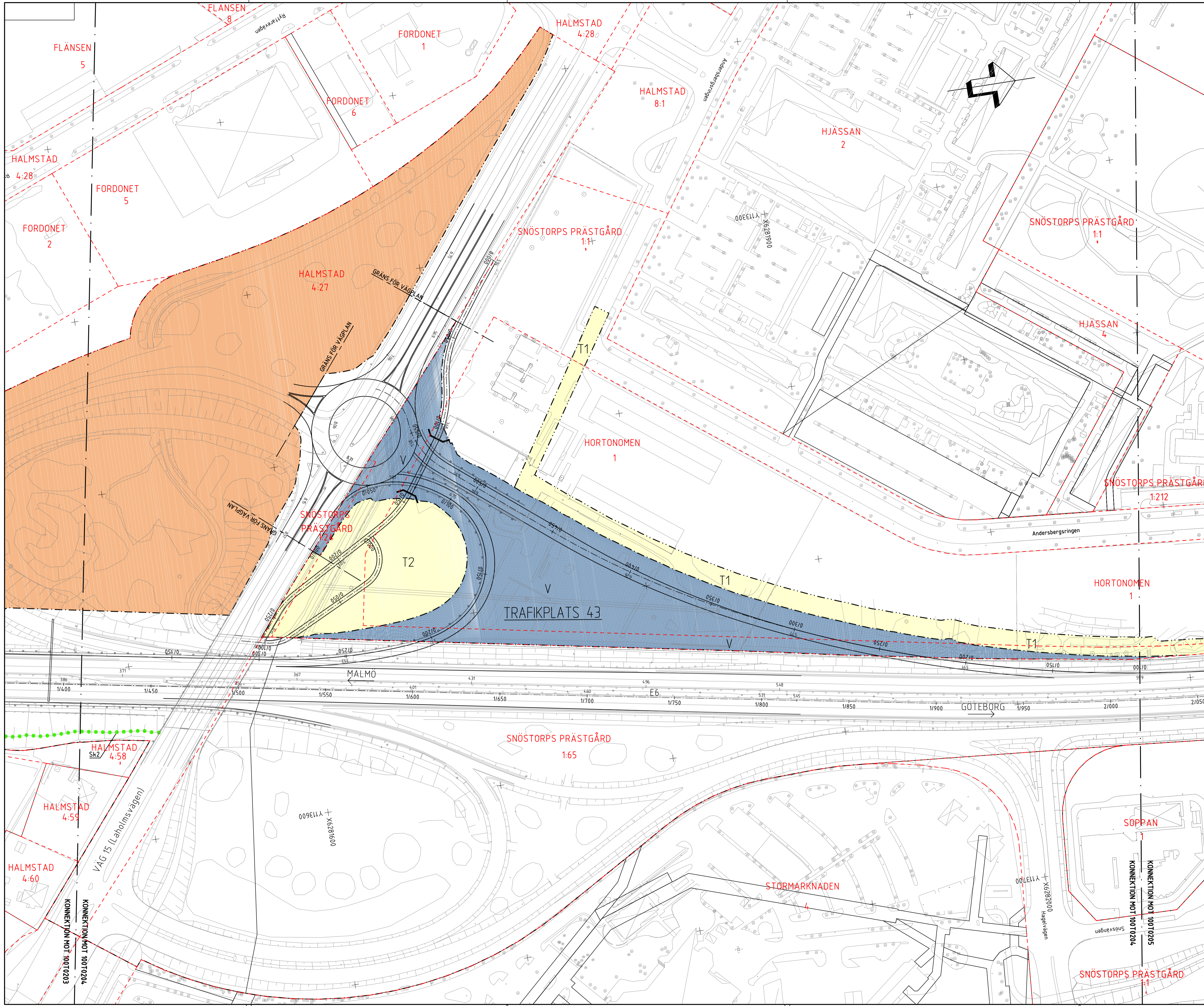
**ANMÄRKNINGAR:**

KOORDINATSYSTEM: SWEREF 99 13 30  
 HÖJDSYSTEM: RH2000  
 ÖRSI VID 4:3 FÖRMÅT GÄLLER HALVSKALA

0 10 20 30 40 50  
 Horisontal skala 1:1000



<b>TYP AV PLAN</b>		<b>VÄGPLAN</b>	
GRANSKNINGSSTATUS / SYFTE		<b>FÖR GRANSKNING</b>	
HANDLINGSTYP		<b>GRANSKNINGSHANDLING</b>	
OBJEKT	2016-11-07	LEVERANS / ÄNDRINGS-PM	
<b>E6 SÖDRA INFARTEN HALMSTAD</b>			
BELOMRÅDE / BANDEL	03	ANLÄGGNINGSDIAGRAM	01-05
OBJEKTNUMMER / KM	146941	KONSTRUKTIONNUMMER	
BESTÄLLARE		LEVERANTÖR	<b>Structor</b>
SKAPAD AV	R. JENSEN	UPPRÅGNINGSNUMMER	7003_1013
GRANSKAD AV	H. SÄRE	AVDELNING	MALMÖ
<b>PLAN</b>			
TEKNIKOMRÅDE / INNEHÅLL			
<b>VÄGUTFORMNING OCH TRAFIK</b>			
BESKRIVNING			
<b>PLANKARTA TPL 43</b>			
KM 0/830 - 1/410			
SKALA	SKALA 1:1000	FORMAT	A1
RITINGSNUMMER	100T0203	FÖRVALTNINGSNUMMER	
BLAD	NÄSTA BLAD	BET	



**TECKENFÖRKLARING**

- AVGRÄNSNING MELLAN OLIKA TYPER AV MARKANSPRÅK
- GRÄNS FÖR VÄGOMRÅDE
- V** NYTT VÄGOMRÅDE INOM DETALJPLAN DÄR KOMMUN ÄR HUVUDMAN FÖR ALLMÄNNA PLATSER
- T1** TILLFÄLLIG NYTTJÄNDERÄTT FÖR BYGGVÄGAR, CA 2 MÅN EFTER SLUTBESIKTNING
- T2** TILLFÄLLIG NYTTJÄNDERÄTT FÖR ETABLERINGAR OCH MASSPÅLÄGG, CA 2 MÅN EFTER SLUTBESIKTNING
- ORANGE** VÄGOMRÅDE SOM DRAS IN FRÅN ALLMÄNT UNDERHÅLL

**SKYDDSÅTGÄRDER OCH FÖRSIKTIGHETSMÅTT**

- MÄRKNING ELLER AVGRÄNSNING AV SKYDDSÅTGÄRDER OCH FÖRSIKTIGHETSMÅTT
- Sk1 SKYDDSÅTGÄRDER FÖR NÄRHET TILL FASTIGHET AVSER VÄGRÄCKE MINST KLASS HL SAMT DIKE
- Sk2 BULLERSKYDD, HÖJD PÅ SKÄRM OCH BULLERVALL KOMBINERAT ÄR 4m ÖVER VÄG ÖVER VÄG
- Sk3 BULLERSKYDD, HÖJD PÅ SKÄRM ÄR 15m ÖVER VÄG
- Sk4 FAUNAÅTGÄRDER, YTSKIKT AV SAND 400mm

**VERKSAMHETER/ÅTGÄRDER SOM UNDANTAS FRÅN FÖRBUD ENLIGT MILJÖBALKEN GÄLLER HELA PLANEN**

N1 - FÖRBUDEN SOM AVSER VERKSAMHET ELLER ÅTGÄRD INOM GENERELLT BIODIVERSITÄTSMÅTT (1:12 SF)

M1 - GÄLLER INTE BYGGANDE AV ALLMÄN VÄG/JÄRNVÄG

N2 - FÖRBUDEN MOT ÅTGÄRDER INOM STRANDSKYDDSONOMRÅDE (1:15 MBI GÄLLER INTE BYGGANDE AV ALLMÄN VÄG/JÄRNVÄG)

**ÖVRIGA BETECKNINGAR PÅ PLANKARTA**

- VÄGBANEKANT
- Y.YY CENTRUMLINJE / LÄNGDMÄTNING / PROJEKTERAD HÖJD
- X/XXX
- FASTIGHETSGRÄNS
- RÄCKE
- CE-PORT

**ANMÄRKNINGAR:**

KOORDINATSYSTEM: SWEREF 99 13 30  
HÖJDSYSTEM: RH2000  
OBS! VID A3 FÖRMÅT GÄLLER HALVSKALA

0 10 20 30 40 50  
Horizontal skala 1:1000

**BLADINDELNING**

**TYP AV PLAN**

**VÄGPLAN**  
**FÖR GRANSKNING**

**GRANSKNINGSHANDLING**

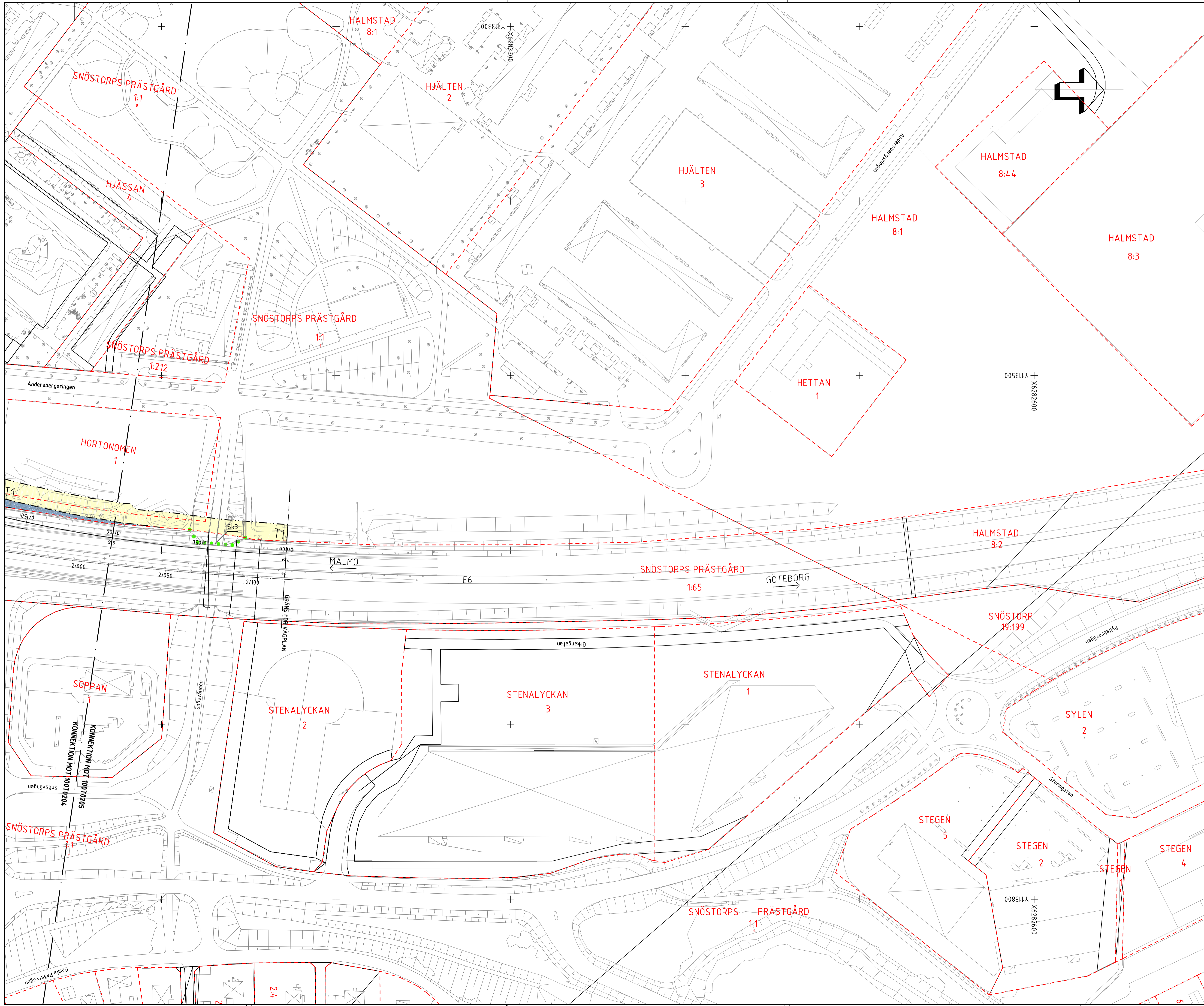
GRANSKNINGSSTATUS / SYFTE  
HANDLINGSTYP  
DATUM 2016-11-07  
LEVERANS / ÄNDRINGS-PM  
PROJEKT  
**E6 SÖDRA INFARTEN HALMSTAD**

BEHOVSRÅD / BANDEL  
04  
ANLÄGGNINGSDIAGRAM  
01-05  
OBJEKTNUMMER / KM 146941  
KONSTRUKTIONNUMMER  
BESTÄLLARE  
LEVERANTÖR **Structor**

SKAPAD AV R.JENSEN  
GODKÄND AV H.SÄRE  
RITNINGSTYP PLAN  
TEKNIKOMRÅDE / INNEHÅLL  
VÄGUTFORMNING OCH TRAFIK  
BESKRIVNING  
**PLANKARTA TPL 43**

SKAPAD AV R.JENSEN  
GODKÄND AV H.SÄRE  
RITNINGSTYP PLAN  
TEKNIKOMRÅDE / INNEHÅLL  
VÄGUTFORMNING OCH TRAFIK  
BESKRIVNING  
**PLANKARTA TPL 43**

KM 1/410 - 2/010  
SKALA SKALA 1:1000  
FORMAT A1  
RITNINGNUMMER 100T0204  
FÖRVALTNINGSNUMMER  
BLAD NÄSTA BLAD BET



**TECKENFÖRKLARING**

	AVGRÄNSNING MELLAN OLIKA TYPER AV MARKANSPRÅK
	GRÄNS FÖR VÄGOMRÅDE
	NYTT VÄGOMRÅDE INOM DETALJPLAN DÄR KOMMUN ÄR HUVUDMAN FÖR ALLMÄNNA PLATSER
	TILLFÄLLIG NYTTJANDERÄTT FÖR BYGGVÄGAR, CA 2 MÅN EFTER SLUTBESIKTNING
	TILLFÄLLIG NYTTJANDERÄTT FÖR ETABLERINGAR OCH MASSUPPLÄGG, CA 2 MÅN EFTER SLUTBESIKTNING
	VÄGOMRÅDE SOM DRAS IN FRÅN ALLMÄNT UNDERHÅLL

**SKYDDSÅTGÄRDER OCH FÖRSIKTIGHETSÅTGÄRDER**

	MÄRKNING ELLER AVGRÄNSNING AV SKYDDSÅTGÄRDER OCH FÖRSIKTIGHETSÅTGÄRDER
Sk1	SKYDDSÅTGÄRDER FÖR NÄRHET TILL FASTIGHET AVSER VÄGRÄCKE MINST KLASS HL SAMT DIKE
Sk2	BULLERSKYDD, HÖJD PÅ SKÄRM OCH BULLERVALL KOMBINERAT ÄR 4m ÖVER VÄG
Sk3	BULLERSKYDD, HÖJD PÅ SKÄRM ÄR 1.5m ÖVER VÄG
Sk4	FAUNAÅTGÄRDER, YTSKIK AV SAND 400mm

VERKSAMHETER/ÅTGÄRDER SOM UNDANTAS FRÅN FÖRBUD ENLIGT MILJÖBALKEN GÄLLER HELA PLANEN

N1 - FÖRBUDEN SOM AVSER VERKSAMHET ELLER ÅTGÄRD INOM GENERellt BIODIVERSITETSOMRÅDE (1:1) 2 ST.

M1 - GÄLLER INTE BYGGANDE AV ALLMÄN VÄG/JÄRNVÄG

N2 - FÖRBUDEN MOT ÅTGÄRDER INOM STRANDSKYDDSONOMRÅDE (1:15) MBI GÄLLER INTE BYGGANDE AV ALLMÄN VÄG/JÄRNVÄG

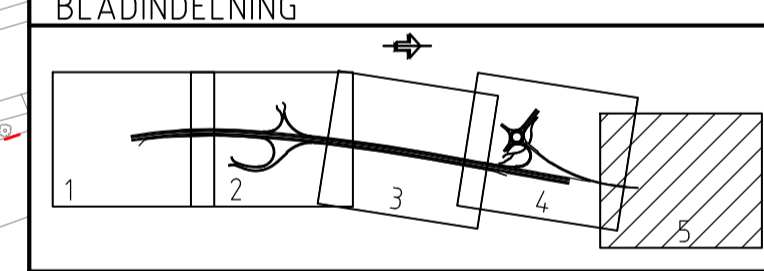
**ÖVRIGA BETECKNINGAR PÅ PLANKARTA**

	VÄGBANEKANT
	CENTRUMLINJE / LÄNGDMÄTNING / PROJEKTERAD HÖJD
	FASTIGHETSGRÄNS
	RÄCKE
	CE-PORT

**ANMÄRKNINGAR:**

KOORDINATSYSTEM: SWEREF 99 13 30  
 HÖJDSYSTEM: RH2000  
 OMSI VID A3 FÖRMAT GÄLLER HALVSKALA

0 10 20 30 40 50  
 Horisontal skala 1:1000



TYP AV PLAN		<b>VÄGPLAN</b>	
GRANSKNINGSSTATUS / SYFTE		<b>FÖR GRANSKNING</b>	
HANDLINGSTYP		<b>GRANSKNINGSHANDLING</b>	
05	2016-11-07	LEVERANS / ÄNDRINGS-PM	
OBJEKT			
<b>E6 SÖDRA INFARTEN HALMSTAD</b>			
DELOMRÅDE / BANDEL			
05	01-05	ANLÄGGNINGSDEL	
146941	146941	OBJEKTNUMMER / KM	KONSTRUKTIONNUMMER
BESTÄLLARE	TRAFIKVERKET	LEVERANTÖR	Structor
SKAPAD AV	R. JENSEN	UPPRÄSSNING	7003_1013
GRANSKAD AV	H. SÄRE	ÄNDRING	MALMÖ
RITNINGSTYP			
<b>PLAN</b>			
TEKNISKTOMRÅDE / INNEHÅLL			
<b>VÄGUTFORMNING OCH TRAFIK</b>			
BESKRIVNING			
<b>PLANKARTA</b>			
KM 2/010 - 2/120			
SKALA	SKALA 1:1000	FORMAT	A1
RITNINGNUMMER	100T0205	FÖRVALTNINGSNUMMER	
BLAD	NÄSTA BLAD	BET	