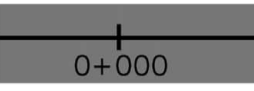
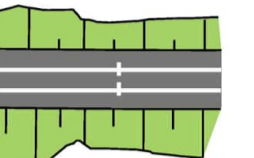
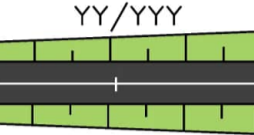
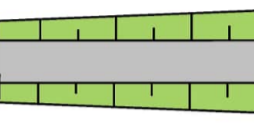









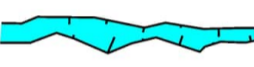





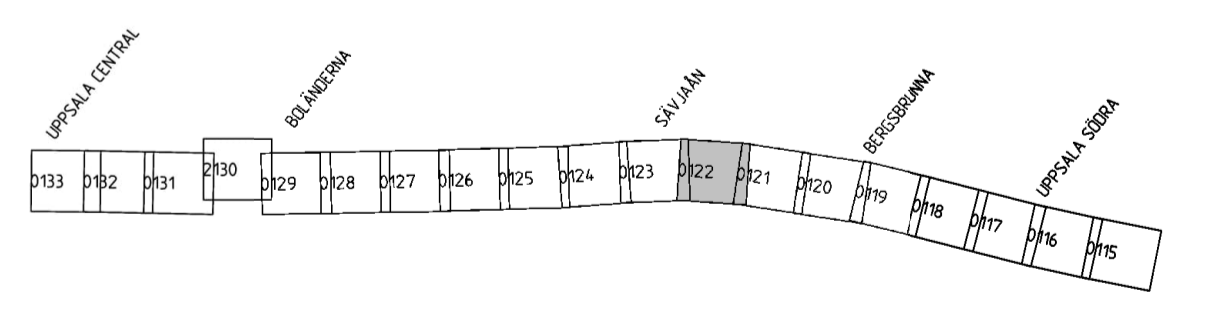





- TECKENFÖRKLARING** DATUM GRUNDKARTA: 2021-02
 DATUM FASTIGHETSKARTA: 2022-11
 KOORDINATSYSTEM: SWEREF 99 18 00, RH2000
 DATUM ORTOFOTO: 2021-03
- NYA ANLÄGGNINGAR**
-  NY JÄRNVÄG MED LÄNGDMÄTNINGSSTRECK OCH LÄNGDANGIVELSE
 -  NY JÄRNVÄG MED SLANT
 -  NY ALLMÄN VÄG MED LÄNGDMÄTNINGSSTRECK OCH LÄNGDANGIVELSE
 -  FÖRSLAG TILL KOMMUNAL VÄG, GÄNG- OCH CYKELVÄG ELLER ENSKILD VÄG OCH SOM INTE FASTSTÄLLS AV JÄRNVÄGSPLANEN
 -  STÖDMUR
 -  PLATTFORM
 -  PLATTFORMSFÖRBINDELSE (TRAPPOR, RAMPER, HISSAR, BRO ÖVER SPÅROMRÅDE OCH RULLTRAPPOR)
 -  BRO
 -  ANNAN ANLÄGGNING (TEKNIKHUS, LEDNING, TRUMMA, M.M.)
 -  RIVNING AV BEFINTLIG JÄRNVÄG
 -  NY BULLERSKYDDSSKÄRM
 -  BEFINTLIG BULLERSKYDDSSKÄRM
 -  STÄNGSEL
 -  DIKE, OMLEDNING AV VATTENDRAG
 -  NY BYGGNAD ELLER FLYTT AV BEFINTLIG BYGGNAD

- ÖVRIGT**
-  BEFINTLIGT SPÅR
 -  INLÖSEN AV BYGGNAD/FASTIGHET
- BEFINTLIGA GRÄNSER**
-  TRAKTGRÄNS
 -  FASTIGHETSGRÄNS



UTFORMNING AV PLANFÖRSLAG



Dessa ritningar är Trafikverkets ägo. Allt obehörigt
 kopierande av ritningarna är enligt lag,
 straffbart.

TYP AV PLAN		JÄRNVÄGSPLAN	
LEVERANTÖR	AVDELNING	LEVERANS/ÄNDRINGS-PM	TEKNIKRÅDE
SWECO	UPPDRAGSNUMMER 30020886	KONSTRUKTIONSNUMMER	GRANSKNINGSSTATUS / SYFTE
TRAFIKVERKET	FYRA SPÅR UPPSALA SÖDER BERGSBRUNNA - UPPSALA CENTRAL		HANDELSSTYP SAMRÅDSHANDLING
SKAPAD AV SWECO/SECOG	SKALA	FORMAT	BLAD
GRANSKAD AV SWECO/SECUML	1:1000	A1	0122
FÖRORD AV SWECO/SEEDI	DATUM	RITINGSNUMMER FÖRVALTNING	ANVÄR.
	2023-05-04		0123
E:\ics_worings\151193\306980_37\F5\K003-10GR-341-0000-60_61-0122.dgn		2023-04-16 13:48:44 SESTOAS7558	