

ANVISNINGAR

KOORDINATSYSTEM
 SYSTEM I PLAN: SWREF 99 12 00
 SYSTEM I HÖJD: RH 2000

FÖRKLARINGAR




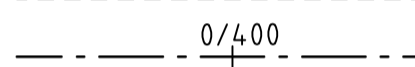
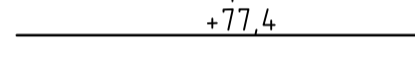

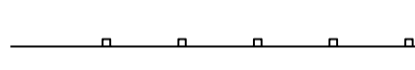



MARKANSPRÅK

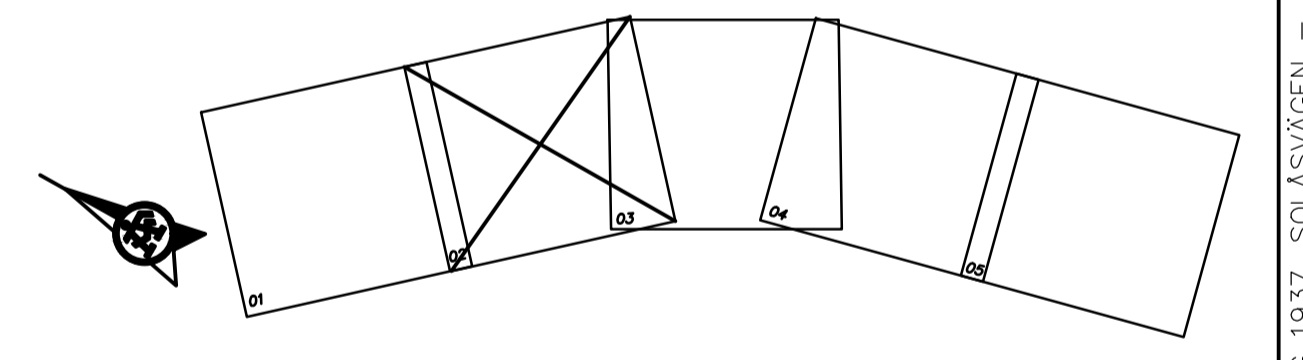
-  GRÄNS FÖR VÄGOMRÅDE
-  AVGRÄNSNING MELLAN OLIKA TYPER AV MARKANSPRÅK
-  NYTT VÄGOMRÅDE MED VÄGRÄTT
-  TILLFÄLLIG NYTTJANDERÄTT FÖR ARBETS- VÄGAR, MARKARBETEN, MASSUPPLAG, SAMT UPPSTÄLLNING AV ARBETSFORDON



VERKSAMHETER/ÅTGÄRDER SOM UNDTAS FRÅN FÖRBUD ENLIGT MILJÖBALKEN

SKYLDIGHETEN ATT GÖRA ANMÄLAN FÖR SAMRÅD ENLIGT 12:6 MB GÄLLER INTE FÖR DE VERKSAMHETER OCH ÅTGÄRDER SOM BEHOVS FÖR ATT BYGGA VÄGEN OCH SOM FASTSTÄLLS OCH INGÅR I VÄGOMRÅDE FÖR ALLMÄN VÄG ELLER OMRÅDE FÖR TILLFÄLLIGT NYTTJANDERÄTT

ÖVRIGA BETECKNINGAR PÅ PLANKARTAN

-  TRAKTGRÄNS
-  FASTIGHETSGRÄNS
-  BEFINTLIG VÄG, VÄGBANEKANTER
-  NY GC-VÄG, VÄGBANEKANTER, MED LÄNGDMÄTNING OCH HÖJDSÄTTNING ±0.1M
-  STÖDMUR
-  VÄGRÄCKE
-  +74,6 BEFINTLIG HÖJDSÄTTNING
-  BEFINTLIGA BYGGNADER
-  FASTIGHETSBECKNING
-  ASPENÄS TRAKTNAMN



TYP AV PLAN		VÄGPLAN	
GRANSKNINGSSTATUS / SYFTE			
HANDLINGSTYP		GRANSKNINGSHANDLING	
DATUM	2019-03-28	LEVERANS / ÄNDRINGS-PM	
OBJEKT	VÄG 1937 SOLÄSV. – GRANKULLEV.		
DELRÅDE / BANDEL	1		
ANLÄGGNINGSDEL	31		
OBJEKTNUMMER / KM	161275	KONSTRUKTIONSNUMMER	
BESTÄLLARE		LEVERANTÖR	
SKAPAD AV	C CHRISTENSEN	UPPRÄSSNUMMER	74862501
GODKÄND AV	DENNIS STRID	AVDELNING	
RITNINGSTYP	PLANKARTA		
TEKNIKOMRÅDE / INNEHÅLL	T VÄGUTFORMNING OCH TRAFIK		
BESKRIVNING	KM 0/200 - 0/460		
SKALA	1:500	FORMAT	A1
RITNINGSNUMMER	131T0202	FÖRVALTNINGSNUMMER	
		BLAD	NÄSTA BLAD
		BET	

PLO: 2019-01-17 14:08 W:\748625 GÖTEBORG-SJUHÄRAD -71854-VÄG 1937, SOLÄSVÄGEN - GRANKULLEVÄGEN 02, PRODUKTDOKUMENT\02_VÄGPLAN\TRIDEF\131T0202.DWG CHRISTENSEN CHRISTOFFER