

ANVISNINGAR

KOORDINATSYSTEM
 SYSTEM I PLAN: SWEREF 99 12 00
 SYSTEM I HÖJD: RH 2000

FÖRKLARINGAR

MARKANSPRÅK

-  GRÄNS FÖR VÄGOMRÅDE
-  AVGRÄNSNING MELLAN OLIKA TYPER AV MARKANSPRÅK





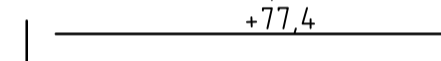

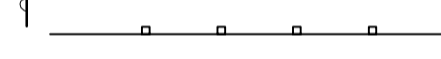
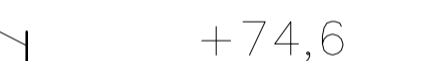


 NYTT VÄGOMRÅDE MED VÄGRÄTT

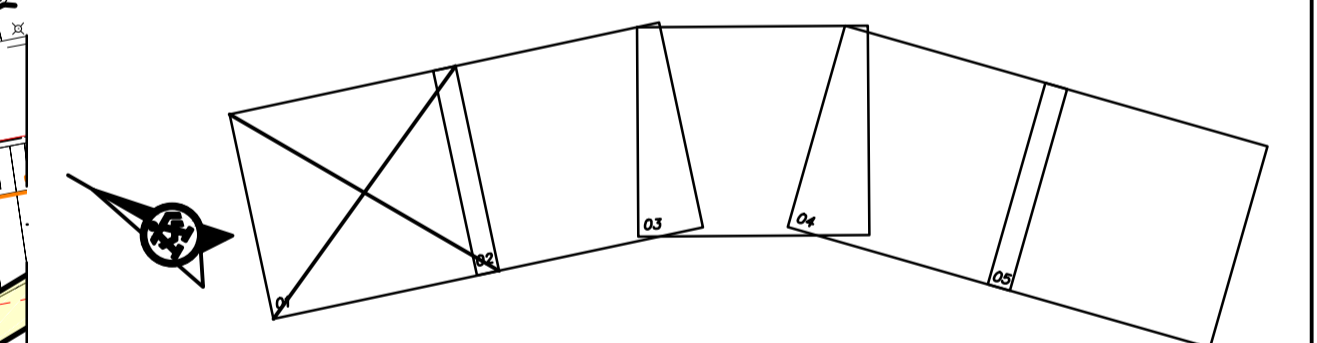
 TILLFÄLLIG NYTTJANDERÄTT FÖR ARBETS-
 VÄGAR, MARKARBETEN, MASSUPPLAG,
 SAMT UPPSTÄLLNING AV ARBETSFORDON



VERKSAMHETER/ÅTGÄRDER SOM UNDTANTAS FRÅN FÖRBUD ENLIGT MILJÖBALKEN

SKYLDIGHETEN ATT GÖRA ANMÄLAN FÖR SAMRÅD ENLIGT 12:6 MB GÄLLER INTE FÖR DE VERKSAMHETER OCH ÅTGÄRDER SOM BEHÖVS FÖR ATT BYGGA VÄGEN OCH SOM FASTSTÄLLS OCH INGÅR I VÄGOMRÅDE FÖR ALLMÄN VÄG ELLER OMRÅDE FÖR TILLFÄLLIGT NYTTJANDERÄTT

ÖVRIGA BETECKNINGAR PÅ PLANKARTAN

-  TRAKTGRÄNS
-  FASTIGHETSGRÄNS
-  BEFINTLIG VÄG, VÄGBANEKANTER
-  NY GC-VÄG, VÄGBANEKANTER, MED LÅNGMÄTNING OCH HÖJDSÄTTNING ±0.1M
-  STÖDMUR
-  VÄGRÄCKE
-  +74,6 BEFINTLIG HÖJDSÄTTNING
-  BEFINTLIGA BYGGNADER
-  S: 8 FASTIGHETS BETECKNING
-  ASPENÄS TRAKTNAMN



TYP AV PLAN		VÄGPLAN	
GRANSKNINGSSTATUS / SYFTE			
HANDLINGSTYP			
GRANSKNINGSHANDLING		LEVERANS / ÄNDRINGS-PM	
DATUM		2019-03-28	
OBJEKT			
VÄG 1937 SOLÄSV. – GRANKULLEV.			
DELMÅRADE / BANDEL			
1			
ANLÄGGNINGSDEL			
31			
OBJEKTNUMMER / KM		KONSTRUKTIONNUMMER	
161275			
BESTÄLLARE		LEVERANTÖR	
 TRAFIKVERKET		 ÄF INFRASTRUCTURE	
SKAPAD AV		UPPRÄSSNUMMER	
C CHRISTENSEN		74862501	
GODKÄND AV		ÄNDELNING	
DENNIS STRID			
RITNINGSTYP			
PLANKARTA			
TEKNIKOMRÅDE / INNEHÅLL			
T VÄGUTFORMNING OCH TRAFIK			
BESKRIVNING			
KM 0/000 - 0/200			
SKALA		FÖRVALTNINGSNUMMER	
1:500		A1	
RITNINGNUMMER		BLAD	
131T0201		NÄSTA BLAD	
		BET	