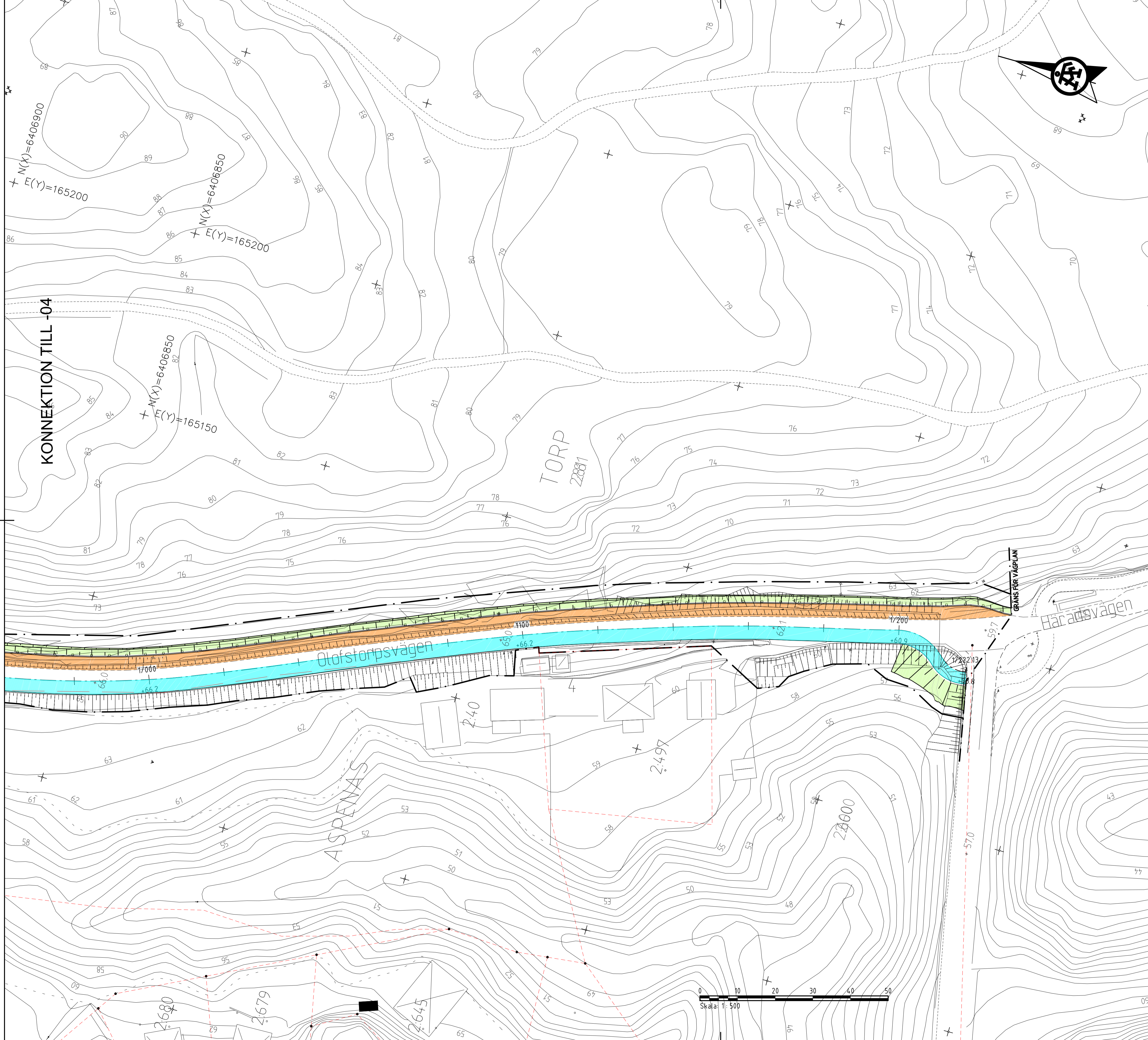


# ANVISNINGAR

KOORDINATSYSTEM  
SYSTEM I PLAN: SWEREF 99 12 00  
SYSTEM I HÖJD: RH 2000

# FÖRKLARINGAR

- GRÄNS FÖR VÄGOMRÅDE
- FASTIGHETSGRÄNS
- TRAKTGRÄNS
- FASTIGHETS BETECKNING
- TRAKTNAMN
- NYTT VÄGRÄCKE
- NY STÖDMUR
- NY SLÄNT
- NY GC-VÄG, VÄGBANEKANTER, MED LÅNGDMÄTNING
- VÄGBREDDNING

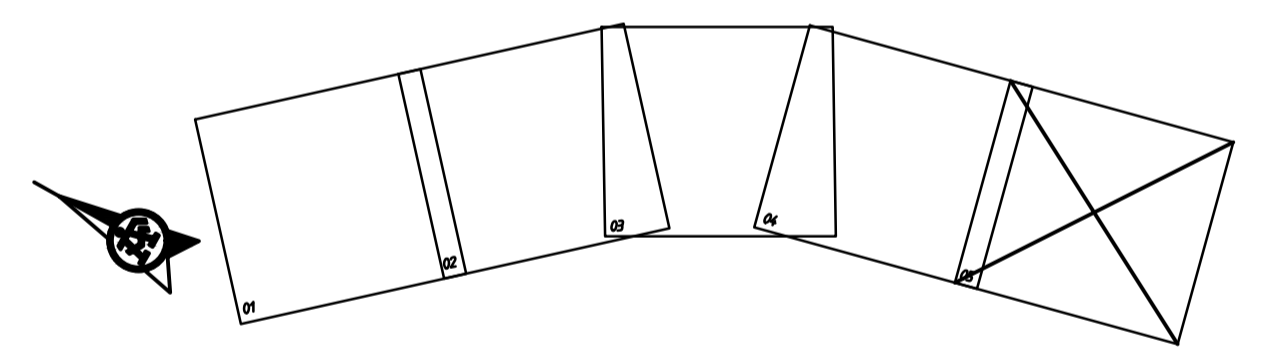
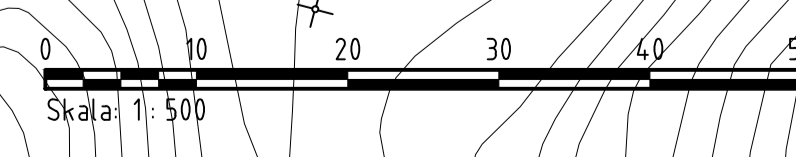


KONNEKTION TILL -04

TORP  
2881

Olafstorpssvägen

Häradsvägen



TYP AV PLAN		<b>VÄGPLAN</b>	
GRANSKNINGSSTATUS / SYFTE			
HANDLINGSTYP			
<b>GRANSKNINGSHANDLING</b>			
DATUM		LEVERANS / ÄNDRINGS-PM	
2019-03-28			
OBJEKT			
<b>VÄG 1937 SOLÄSV. – GRANKULLEV.</b>			
DELOMRÅDE / BANDEL			
1			
ANLÄGGNINGSGDEL			
31			
OBJEKTNUMMER / KM		KONSTRUKTIONNUMMER	
161275			
BESTÄLLARE		LEVERANTÖR	
SKAPAD AV		LEVERANSNUMMER	
C CHRISTENSEN			
GODKÄND AV		ÄNDRINGSNUMMER	
DENNIS STRID			
RITNINGSTYP			
<b>ILLUSTRATIONSKARTA</b>			
TEKNIKOMRÅDE / INNEHÅLL			
<b>T VÄGFORMNING OCH TRAFIK</b>			
BESKRIVNING			
KM 0/980 - 1/222			
SKALA		FÖRVALTNINGSNUMMER	
1:500		A1	
RITNINGSGRUPP		BLAD	
131T0505		NÄSTA BLAD	
		BET	

REF: MODELLN: 000693  
2019-01-16 16:05  
MODELLN: 000693  
2019-01-16 16:05  
MODELLN: 000693  
2019-01-16 16:05  
MODELLN: 000693  
2019-01-16 16:05  
MODELLN: 000693  
2019-01-16 16:05  
MODELLN: 000693  
2019-01-16 16:05  
MODELLN: 000693  
2019-01-16 16:05

Lager:

1838 W: 1748625 - 748625 GÖTEBORGS-SJÖHÄRAD -77634 -VÄG 1937 SOLÄSVÄGEN - GRANKULLEVÄGEN 02 VÄGPLAN TITELFÖRSTÖSIDDIG KEM LENMART