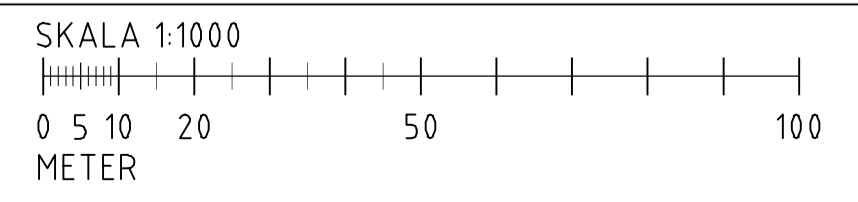


TECKENFÖRKLARING

	NY VÄGPROFIL
	BEFINTLIG MARK
	TOLKAT BERG
	TERRASSBOTTEN

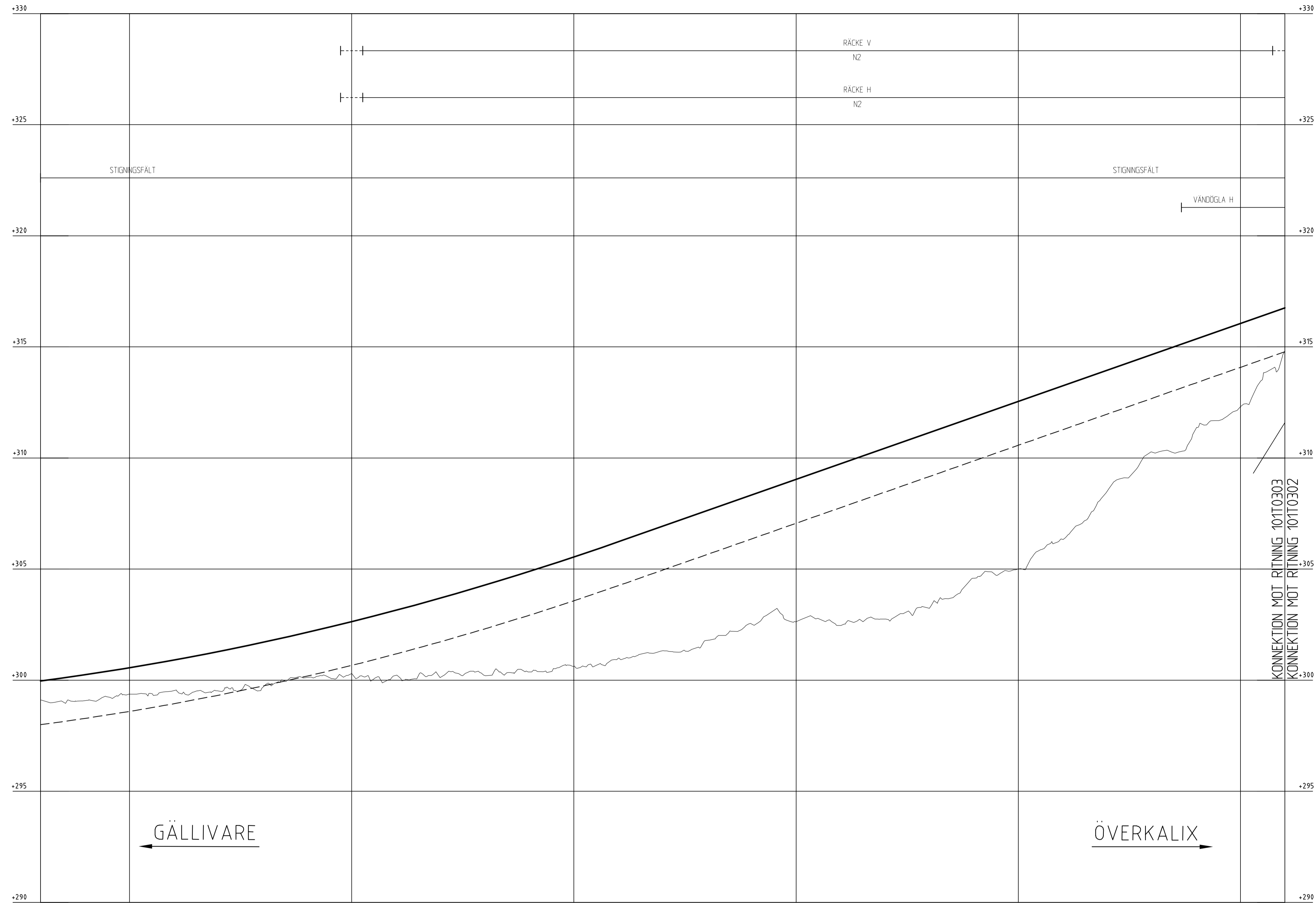
KOORDINATSYSTEM
 KOORDINATSYSTEM: SWEREF 99 20 15
 HÖJDSYSTEM: RH 2000

PROFILDATA	0.5%	0.28%	RV 12000.00
PROFILLINJE		298.31, 298.36, 298.42, 298.47, 298.53, 298.58, 298.64, 298.69, 298.75, 298.80, 298.86, 298.91, 298.97, 299.05, 299.17, 299.32, 299.50, 299.71, 299.97	
LÄNGDMÄTNING	0/100	0/200	0/300, 0/400, 0/500, 0/600
PLANDATA	RL	L 275,0	R=1200, L=593,4
TVÄRFALL	VÄNSTER 5%, 2.5%	HÖGER -2.5%, -5%	
ÖVERBYGGNAD		1970 MM	1970 MM
MARKSLAG		SKOGSMARK	SKOGSMARK
JORDART		TORV	TORV



TYP AV PLAN	VÄGPLAN		
GRANSKNINGSSTATUS / SYFTE	GRANSKNINGSHANDLING		
HANDLINGSTYP	2020-12-18		
DATUM	2020-12-18	LEVERANS / ÄNDRINGS-PM	
OBJEKT	E10 LIIKAVAARA FLYTT AV VÄG		
DELOMRÅDE / BANDEL	LIIKAVAARA		
ANLÄGGNINGSDDEL	VÄG E10		
OBJEKTNUMMER / KM	165092	KONSTRUKTIONNUMMER	
BESTÄLLARE	TRAFIKVERKET	LEVERANTÖR	wsp
SKAPAD AV	BJÖRN OJA	UPPDRAGSNUMMER	10287917
GODKÄND AV	PER-OLA SILVERHAV	ÄNDELNING	5540
RITNINGSTYP	PROFIL		
TEKNIKOMRÅDE / INNEHÅLL	VÄGUTFORMNING OCH TRAFIK		
BESKRIVNING	KM 0/000-0/560		
SKALA	1:1000	FORMAT	A1
RITNINGSNUMMER	101T0301	BLAD	NÄSTA BLAD BET

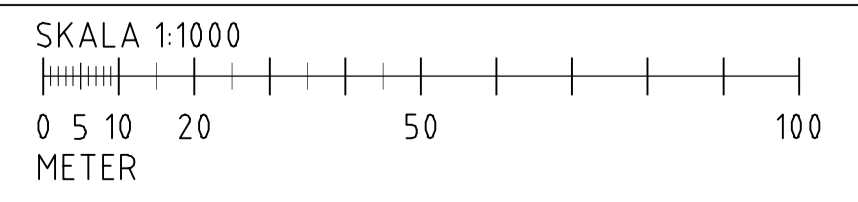
Fil: \\vseproj\proj\101T0301\101T0301.dwg, PLOTTID: 2021-12-18 10:55:14, AV ANVÄNDARE: BE621214



- TECKENFÖRKLARING**
- NY VÄGPROFIL
 - BEFINTLIG MARK
 - TOLKAT BERG
 - TERRASSBOTTEN

KOORDINATSYSTEM
 KOORDINATSYSTEM: SWEREF 99 20 15
 HÖJDSYSTEM: RH 2000

PROFILDATA	RV 12000,00		3,51%																									
PROFILINJE	+300,24	300,56	+300,91	+301,29	+301,70	+302,15	302,63	+303,15	+303,70	+304,28	+304,90	305,54	+306,23	+306,93	+307,63	+308,33	309,03	+309,73	+310,44	+311,14	+311,84	312,54	+313,24	+313,94	+314,65	+315,35	316,05	
LANGDMÄTNING	0/560	0/600			0/700							0/800					0/900					1/000					1/100	1/120
PLANDATA	R=1200 L=593,4															RL L 50,9	A 300,0 L 128,6					R=700 L=498,5						
TVÄRFALL	5% VÄNSTER															0%	5% HÖGER					5,5%	5,5%					
ÖVERBYGGNAD	1970 MM																1970 MM											
MARKSLAG	SKOGSMARK															TOMTMARK	SKOGSMARK											
JORDART	SANDIG SILTMORÄN															TORV	SANDIG SILTMORÄN											



TYP AV PLAN VÄGPLAN

GRANSKNINGSSTATUS / SYFTE

HANDLINGSTYP GRANSKNINGSHANDLING

DATUM 2020-12-18 LEVERANS / ÄNDRINGS-PM

OBJEKT E10 LIIKAVAARA FLYTT AV VÄG

DELOMRÅDE / BANDEL LIIKAVAARA

ANLÄGGNINGSDIAGRAM VÄG E10

OBJEKTNUMMER / KM 165092 KONSTRUKTIONNUMMER

BESTÄLLARE LEVERANTÖR **wsp**

TRAFIKVERKET

SKAPAD AV BJÖRN OJA UPPDRAGSNUMMER 10287917

GODKÄND AV PER-OLA SILVERHAV ÄNDELNING 5540

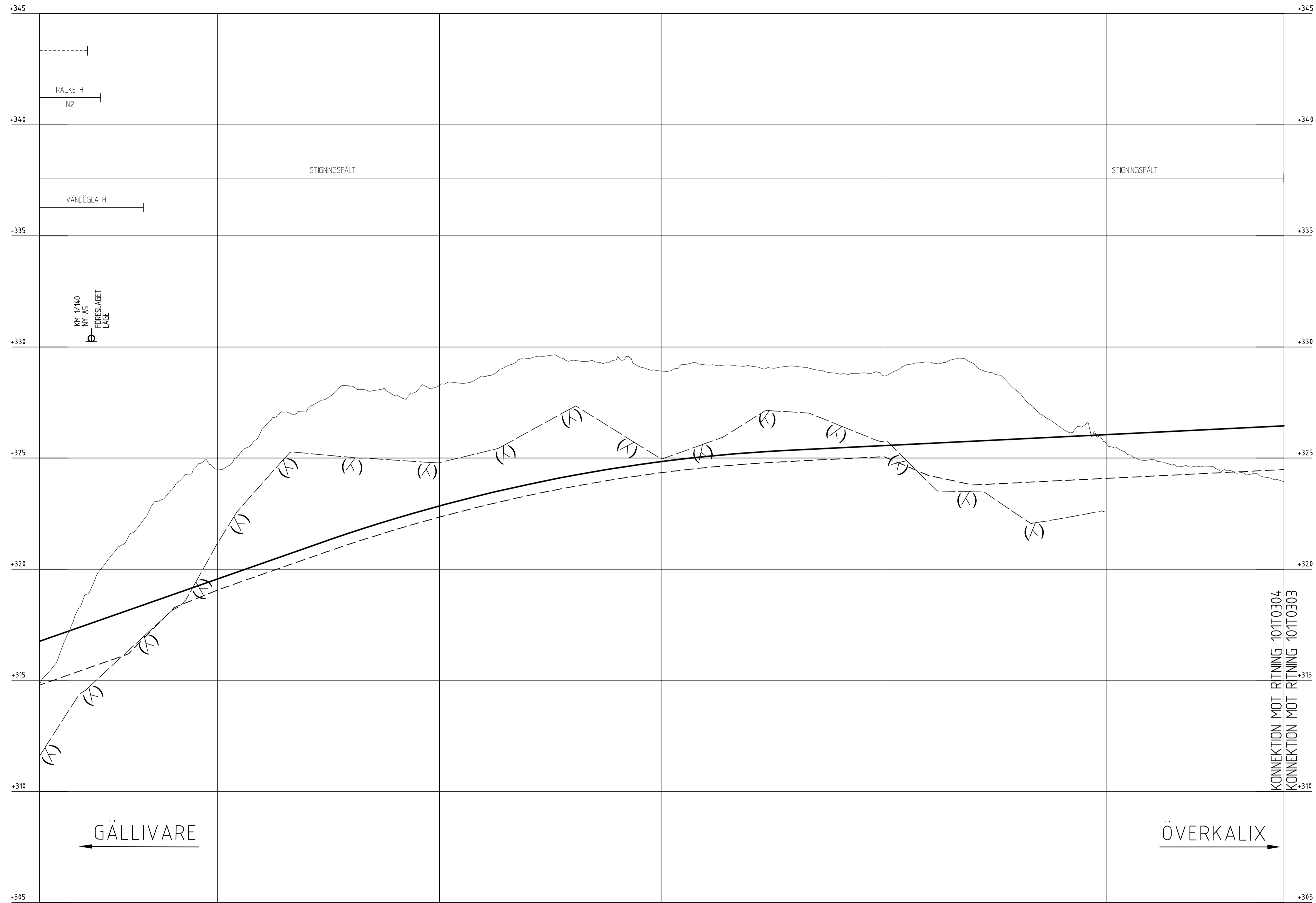
RITNINGSTYP PROFIL

TEKNIKOMRÅDE / INNEHÅLL VÄGUTFORMNING OCH TRAFIK

BESKRIVNING KM 0/560-1/120

SKALA 1:1000 1:100 FORMAT A1 FÖRVALTNINGSNUMMER

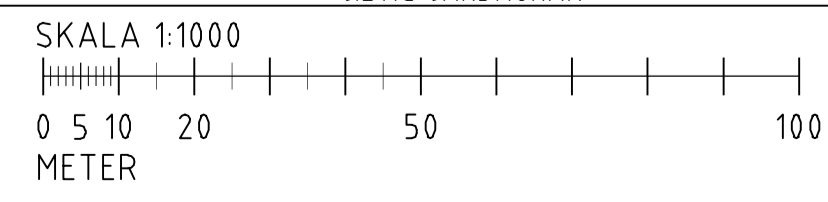
RITNINGSNUMMER 101T0302 BLAD NÄSTA BLAD BET



- TECKENFÖRKLARING**
- NY VÄGPROFIL
 - - - BEFINTLIG MARK
 - (X) - - - (X) - - - (X) - - - (X) - - - TOLKAT BERG
 - - - - - TERRASSBOTTEN

KOORDINATSYSTEM
 KOORDINATSYSTEM: SWEREF 99 20 15
 HÖJDSYSTEM: RH 2000

PROFILDATA	3.51%		RV 7000.00										0.50%																
PROFILINJE	+316.75	+317.45	+318.15	+318.86	319.56	+320.26	+320.96	+321.65	+322.27	322.85	+323.36	+323.82	+324.22	+324.56	324.85	+325.07	+325.25	+325.36	+325.46	325.56	+325.66	+325.76	+325.86	+325.96	326.06	+326.15	+326.25	+326.35	326.45
LÄNGDMÄTNING	1/20				1/200					1/300					1/400						1/500					1/600			1/800
PLANDATA	R=700 L=498,5															A 300,0 L 128,6													
TVÄRFALL	VÄNSTER	5%	2.5%	0%	0%	0%	0%	0%	0%	0%	0%	0%	0%	0%	0%	0%	0%	0%	0%	0%	0%	0%	0%	0%	0%	0%	0%	0%	
	HÖGER	-5%	-2.5%	-2.5%	-2.5%	-2.5%	-2.5%	-2.5%	-2.5%	-2.5%	-2.5%	-2.5%	-2.5%	-2.5%	-2.5%	-2.5%	-2.5%	-2.5%	-2.5%	-2.5%	-2.5%	-2.5%	-2.5%	-2.5%	-2.5%	-2.5%	-2.5%	-2.5%	
ÖVERBYGGNAD	1970 MM				498 MM				498 MM				1970 MM																
MARKSLAG	SKOGSMARK				TOMTMARK/ÅKERMARK				TOMTMARK/ÅKERMARK				SILTIG SANDMORÄN																
JORDART	BERG																												



TYP AV PLAN **VÄGPLAN**

GRANSKNINGSSTATUS / SYFTE

HANDLINGSTYP **GRANSKNINGSHANDLING**

DATUM 2020-12-18 LEVERANS / ÄNDRINGS-PM

OBJEKT **E10 LIIKAVAARA FLYTT AV VÄG**

DELOMRÅDE / BANDEL **LIIKAVAARA**

ANLÄGGNINGSDIAGRAM **VÄG E10**

OBJEKTNUMMER / KM 165092 KONSTRUKTIONNUMMER 10287917

BESTÄLLARE **TRAFIKVERKET** LEVERANTÖR **wsp**

SKAPAD AV **BJÖRN OJA** UPPDRAGSNUMMER 10287917

GRANSKAD AV **PER-OLA SILVERHAV** AVDELNING 5540

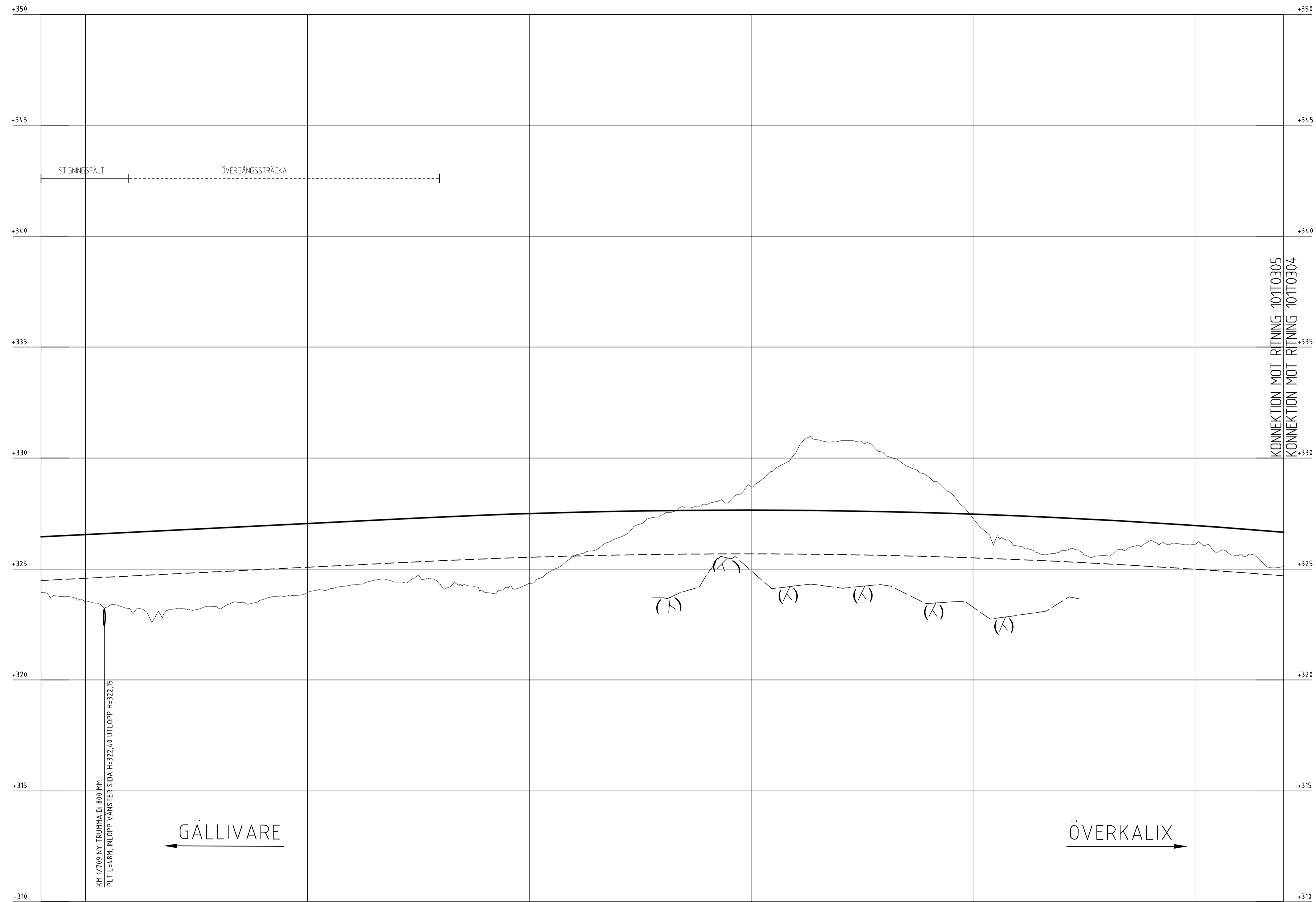
RITNINGSTYP **PROFIL**

TEKNIKOMRÅDE / INNEHÅLL **VÄGUTFORMNING OCH TRAFIK**

BESKRIVNING **KM 1/120-1/680**

SKALA 1:1000 1:100 FORMAT **A1** FÖRVALTNINGSNUMMER

RITNINGSNUMMER 101T0303 BLAD NÄSTA BLAD BET



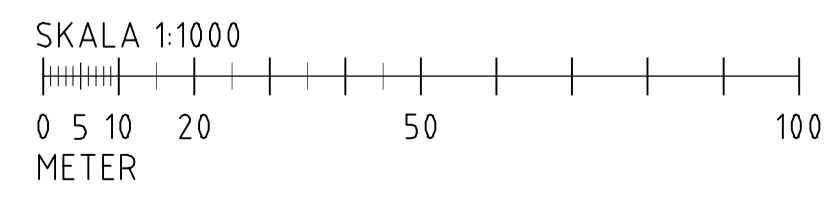
- TECKENFÖRKLARING**
- NY VÄGPROFIL
 - - - BEFINTLIG MARK
 - ⋯ TOLKAT BERG
 - ⋯ TERRASSBOTTEN

KOORDINATSYSTEM
 KOORDINATSYSTEM: SWEREF 99 20 15
 HÖJDSYSTEM: RH 2000

KONNEKTION MOT RITNING 101T0305
 KONNEKTION MOT RITNING 101T0304

KM 17/199 NY TRUMMA DI 800 MM
 PLT L=48M INLOPP VÄNSTER SDA H=322,40 UTLOPP H=322,15

PROFILDATA		+5,0%																		RV 30000.00									
PROFILLINJE	326,45	326,55	326,65	326,75	326,85	326,95	327,05	327,15	327,25	327,34	327,43	327,50	327,56	327,60	327,63	327,65	327,65	327,64	327,62	327,58	327,53	327,47	327,40	327,31	327,20	327,09	326,96	326,82	326,66
LÄNGDMÄTNING	1/680	1/700					1/800					1/900										2/100					2/200	2/240	
PLANDATA	RL L 487,4																		R=1500 L=564,2										
TVÄRFALL	5% VÄNSTER																		-2,5%										
JORDART	1970 MM TOMTMARK/ÅKERMARK TORV																		1970 MM SKOGSMARK		1970 MM SKOGSMARK		1970 MM TOMTMARK						



TYP AV PLAN
VÄGPLAN

GRANSKNINGSSTATUS / SYFTE
 GRANSKNINGSHANDLING

DATUM
 2020-12-18

OBJEKT
E10 LIIKAVAARA FLYTT AV VÄG

ANLÄGGNINGSDIAGRAM
 VÄG E10

OBJEKTNUMMER / KONSTRUKTIONNUMMER
 165092 / 10287917

BESTÄLLARE
TRAFIKVERKET

SKAPAD AV
 BJÖRN OJA

UPPDAGSNUMMER
 10287917

GODKÄND AV
 PER-OLA SILVERHAV

AVDELNING
 5540

RITNINGSTYP
PROFIL

TEKNIKOMRÅDE / INNEHÅLL
 VÄGUTFORMNING OCH TRAFIK

BESKRIVNING
 KM 1/680-2/240

SKALA
 1:1000

FORMAT
 A1

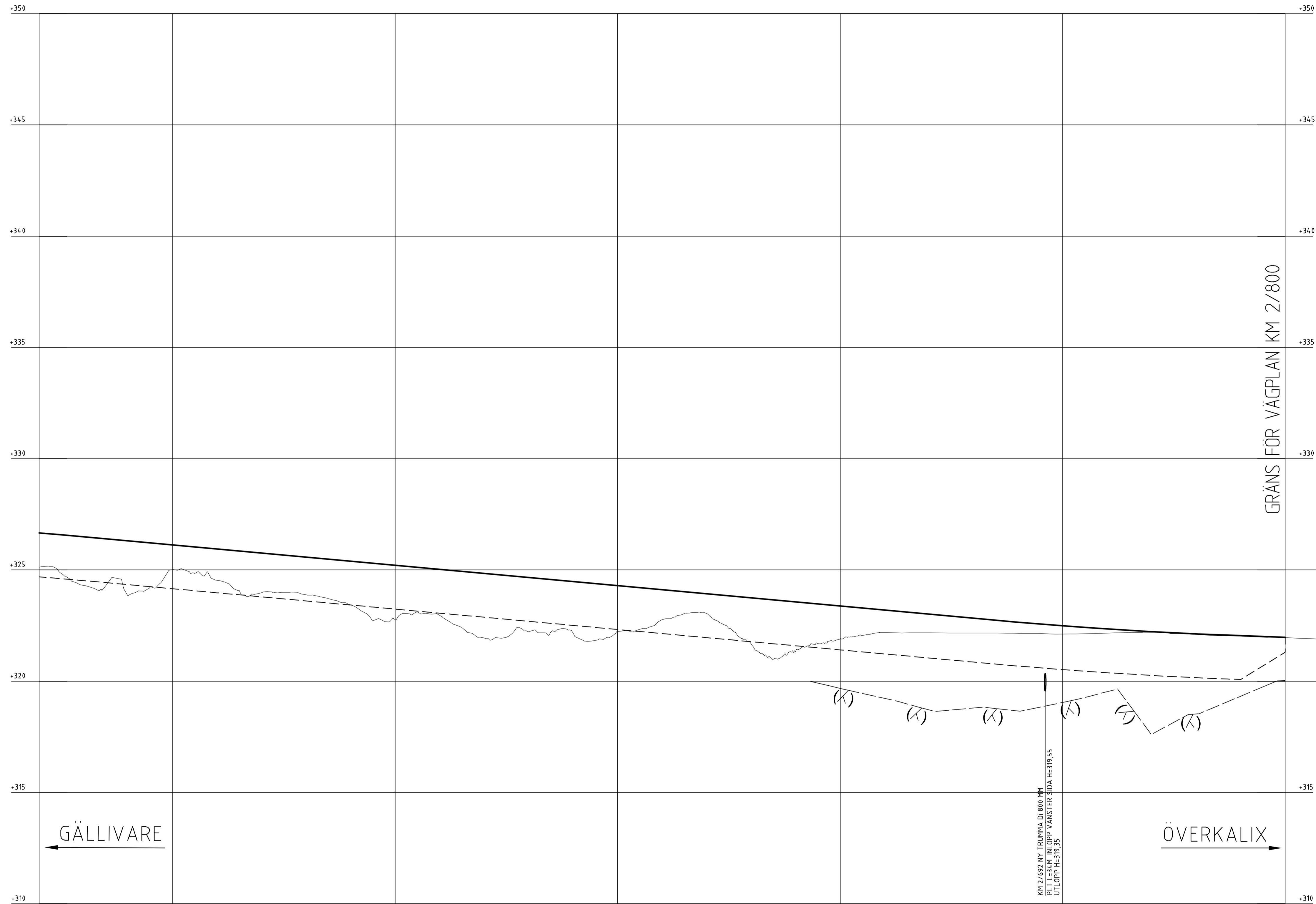
FÖRVALTNINGSNUMMER

RITNINGSNUMMER
 101T0304

BLAD

NÄSTA BLAD

BET



TECKENFÖRKLARING

- NY VÄGPROFIL
- BEFINTLIG MARK
- - - - - TOLKAT BERG
- - - - - TERRASSBOTTEN

KOORDINATSYSTEM

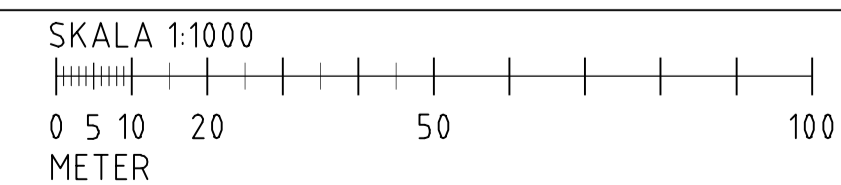
KOORDINATSYSTEM: SWEREF 99 20 15
HÖJDSYSTEM: RH 2000

GRÄNS FÖR VÄGPLAN KM 2/800

GÄLLIVARE ←

→ ÖVERKALIX

PROFILDATA	RV 30000.00	RV 20000.00
PROFILLINJE	+326.66, +326.49, +326.31, 326.13, +325.94, +325.76, +325.58, +325.39, 325.21, +325.03, +324.84, +324.66, +324.48, 324.29, +324.11, +323.93, +323.74, +323.56, 323.38, +323.19, +323.01, +322.83, +322.65, 322.49, +322.35, +322.23, +322.13, +322.05, +321.97	
LÅNGDMÄTNING	2/240, 2/300, 2/400, 2/500, 2/600, 2/700, 2/800	
PLANDATA	R=1500, L=584.2	
TVÄRFALL	VÄNSTER 5%, 2.5%, 0%, -2.5%, HÖGER -5%	
ÖVERBYGGNAD	1970 MM	1970 MM
MARKSLAG	TOMTMARK	SKOGSMARK
JORDART		SILTIG SANDMORÄN



TYP AV PLAN		VÄGPLAN	
GRANSKNINGSSTATUS / SYFTE			
HANDLINGSTYP			
GRANSKNINGSHANDLING			
DATUM	2020-12-18	LEVERANS / ÄNDRINGS-PM	
OBJEKT	E10 LIIKAVAARA FLYTT AV VÄG		
DELOMRÅDE / BANDEL	LIIKAVAARA		
ANLÄGGNINGSDDEL	VÄG E10		
OBJEKTNUMMER / KM	165092	KONSTRUKTIONSNUMMER	
BESTÄLLARE	TRAFIKVERKET		
LEVERANTÖR	wsp		
SKAPAD AV	BJÖRN OJA	UPPDRAGSNUMMER	10287917
GODKÄND AV	PER-OLA SILVERHAV	ÄNDRING	5540
RITNINGSTYP	PROFIL		
TEKNIKOMRÅDE / INNEHÅLL	VÄGUTFORMNING OCH TRAFIK		
BESKRIVNING	KM 2/240-2/800		
SKALA	1:1000	FORMAT	A1
RITNINGSNUMMER	101T0305	FÖRVALTNINGSNUMMER	
BLAD	NÄSTA BLAD	BET	