



TECKENFÖRKLARING

	GRÄNS FÖR VÄGOMRÅDE
	AVGRÄNSNING MELLAN OLIKA TYPER AV MARKANSPRÅK
	12:1 FASTIGHETSGRÄNS OCH FASTIGHETSBELEGGNING
	TRAKTGRÄNS

	V NYTT VÄGOMRÅDE MED VÄGRÄTT
	T3 TILFÄLLIG NYTTJÄNDERÄTT FÖR UPPFÖRANDE AV VILTSTÄNGSEL UTMED ENSKILD VÄG

SAMTLIGA TILFÄLLIGA NYTTJÄNDERÄTTER GÄLLER UNDER BYGGTIDEN, DOCK LÄNGST TILL OCH MED GODKÄND SLUTBESKUTNING

NYTT VILTSTÄNGSEL INOM OMRÅDE FÖR VÄGRÄTT. PLACERING INOM IANSPRÅKTAGEN KANTREMSA. VID INDRAGNING AV VILTSTÄNGSEL UTMED ENSKILD VÄG IANSPRÅKTAS ETT OMRÅDE OM 1-1 METER VARDERA SIDA AV VILTSTÄNGSLET.

SÄRSKILDA BESLUT SOM TAS I SAMBAND MED FASTSTÄLLELSE AV VÄGPLAN

	ANSLUTNING SOM RIVS
--	---------------------

VERKSAMHETER/ÅTGÄRDER SOM UNDTAS FRÅN FÖRBUD ENLIGT MILJÖBALKEN

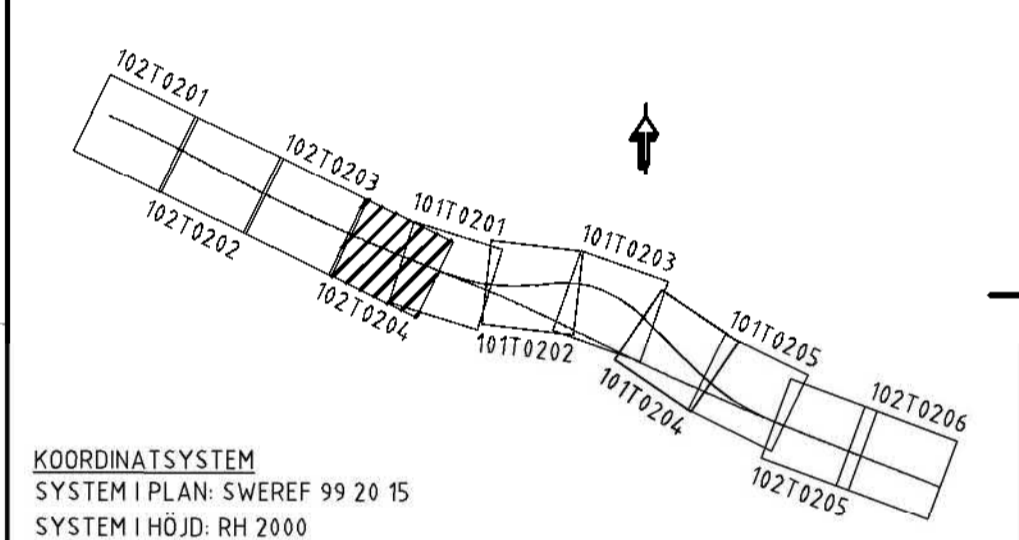
	GRÄNS FÖR VÄGOMRÅDE INOM STRANDSKYDD
	AVGRÄNSNING MELLAN OLIKA TYPER AV MARKANSPRÅK INOM STRANDSKYDD

FÖRBUDEN MOT ÅTGÄRDER INOM STRANDSKYDDSOmrÅDE ENLIGT 7:15 MILJÖBALKEN GÄLLER INTE BYGGANDE AV ALLMÄN VÄG

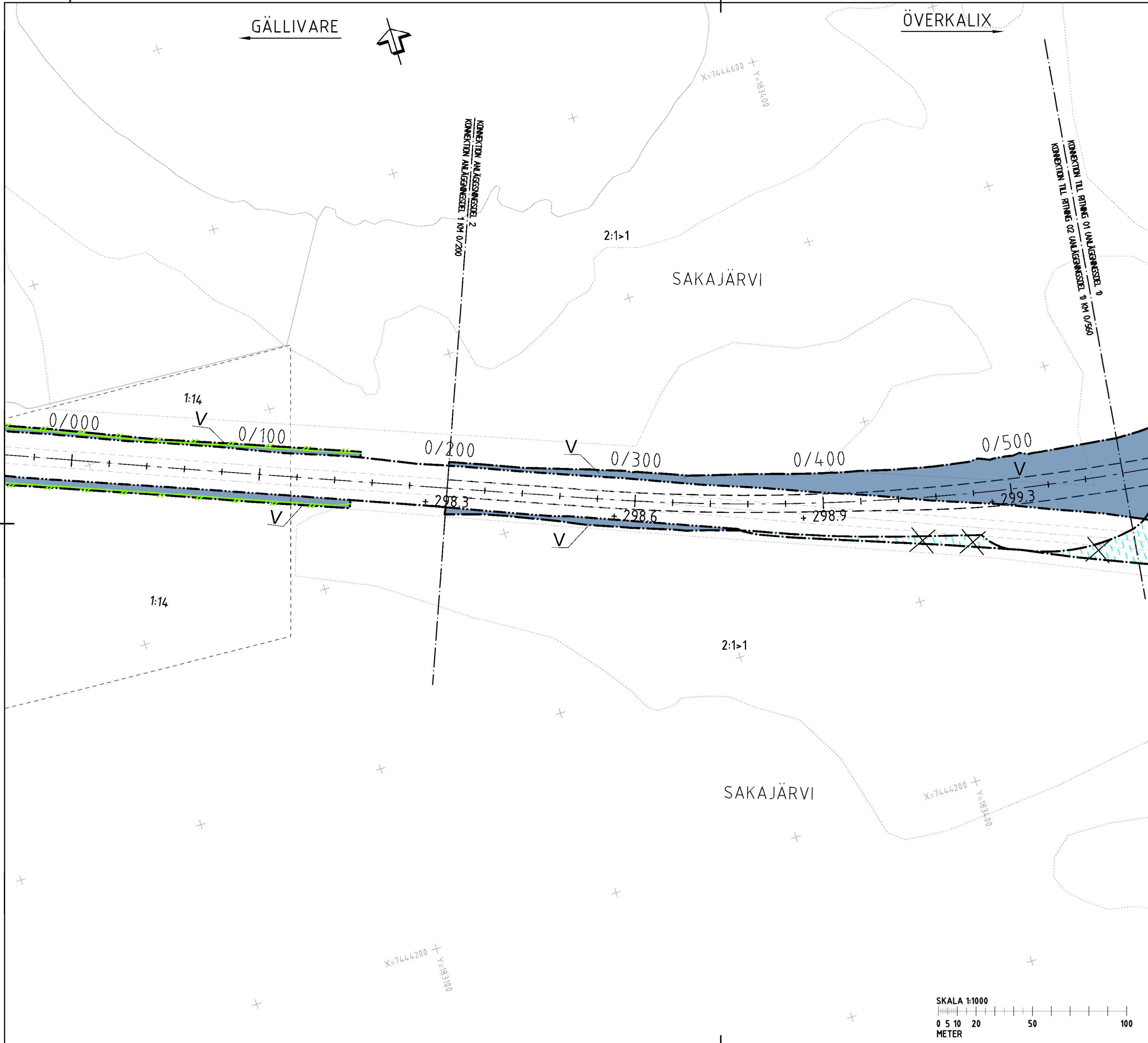
SKYLDIGHETEN ATT GÖRA ANMÄLAN FÖR SAMRÅD ENLIGT 12:6 MILJÖBALKEN GÄLLER INTE FÖR DE VERKSAMHETER OCH ÅTGÄRDER SOM BEHOVS FÖR ATT BYGGA VÄGEN OCH SOM FASTSTÄLLS OCH INGÅR I VÄGOMRÅDE FÖR ALLMÄN VÄG ELLER OMRÅDE FÖR TILFÄLLIG NYTTJÄNDERÄTT.

ÖVRIGA BETECKNINGAR PÅ PLANKARTAN

	0/000 LANGDMÄTNING LÅNGS BEFINTLIG VÄG MED BEFINTLIGA VÄGKANTER
	BEFINTLIG VÄGMITT



TYP AV PLAN		VÄGPLAN	
GRANSKNINGSSTATUS/SYFTE			
HANDLINGSTYP			
GRANSKNINGSHANDLING		LEVERANS / ÄNDRINGS-PM	
DATUM	2020-12-18		
OBJEKT	E10 LIIKAVAARA FLYTT AV VÄG		
DELOMRÅDE / BANDEL	LIIKAVAARA		
ANLÄGGNINGSDEL	VILTSTÄNGSELAVSLUT		
OBJEKTNUMMER / KM	165092	KONSTRUKTIONSNUMMER	
BESTÄLLARE	TRAFIKVERKET	LEVERANTÖR	
SKAPAD AV	BJÖRN OJA	UPPDRAGSNUMMER	10287917
GODKÄND AV	PER-OLA SILVERHAV	AVDELNING	5540
RITNINGSTYP	PLAN		
TEKNIKOMRÅDE / INNEHÅLL	VÄGUTFORMNING OCH TRAFIK		
BESKRIVNING	KM -0/418 - 0/200		
SKALA	1:1000	FORMAT	A1
RITNINGSNUMMER	102T0204	FÖRVALTNINGSNUMMER	
		BLAD	NÄSTA BLAD
		BET	



TECKENFÖRKLARING

GRÄNS FÖR VÄGOMRÅDE
 AVGRÄNSNING MELLAN OLKA TYPER AV MARKANSPRÅK

12:1

FASTIGHETSGRÄNS OCH FASTIGHETSBETECKNING
 TRAKTGRÄNS

V NYTT VÄGOMRÅDE MED VÄGRÄTT
 VI NYTT VÄGOMRÅDE MED INSKRÄNKT VÄGRÄTT, FÖR UTLOPPSDIKE, RENSAS OCH JUSTERAS

T1 TILLFÄLLIG NYTTJÄNDERÄTT, OMRÅDE FÖR ETABLERINGSYTA
 T2 TILLFÄLLIG NYTTJÄNDERÄTT FÖR BYGGTRAFIK
 T4 TILLFÄLLIG NYTTJÄNDERÄTT, OMRÅDE FÖR UPPLAG

SAMTLIGA TILLFÄLLIGA NYTTJÄNDERÄTT GÄLLER UNDER BYGGTIDEN, DOCK LÄNGST TILL OCH MED GODKÄND SLUTBESKUTNING
 SKYDDÅTGÄRDER OCH FÖRSIKTIGHETSMÅTT

MARKERING ELLER AVGRÄNSNING AV SKYDDÅTGÄRDER OCH FÖRSIKTIGHETSMÅTT
 SK1 SÄRSKILDA ÅTGÄRDER KRING BIOTOPSKYDDSOmrÅDE
 SK2 FORNLÄMNING

SÄRSKILDA BESLUT SOM TAS I SAMBAND MED FASTSTÄLLELSE AV VÄGPLAN

INDRAGNING AV VÄG FRÅN ALLMÄNT UNDERHÅLL
 ÅTERSTÄLLNING OCH INDRAGNING AV VÄG FRÅN ALLMÄNT UNDERHÅLL

VERKSAMHETER/ÅTGÄRDER SOM UNDANTAS FRÅN FÖRBUD ENLIGT MILJÖBALKEN

FÖRBUDEN MOT ÅTGÄRDER INOM GENERELLT BIOTOPSKYDDSOmrÅDE ENLIGT 7:11 2 ST. MILJÖBALKEN GÄLLER INTE BYGGANDE AV ALLMÄN VÄG
 FÖRBUDEN MOT ÅTGÄRDER INOM STRANDSKYDDSOmrÅDE ENLIGT 7:15 MILJÖBALKEN GÄLLER INTE BYGGANDE AV ALLMÄN VÄG

SKYLDIGHETEN ATT GÖRA ANMÄLAN FÖR SAMRÅD ENLIGT 12:4 MILJÖBALKEN GÄLLER INTE FÖR DE VERKSAMHETER OCH ÅTGÄRDER SOM BEHOVS FÖR ATT BYGGA VÄGEN OCH SOM FASTSTÄLLS OCH INGÅR I VÄGOMRÅDE FÖR ALLMÄN VÄG ELLER OMRÅDE FÖR TILLFÄLLIG NYTTJÄNDERÄTT.

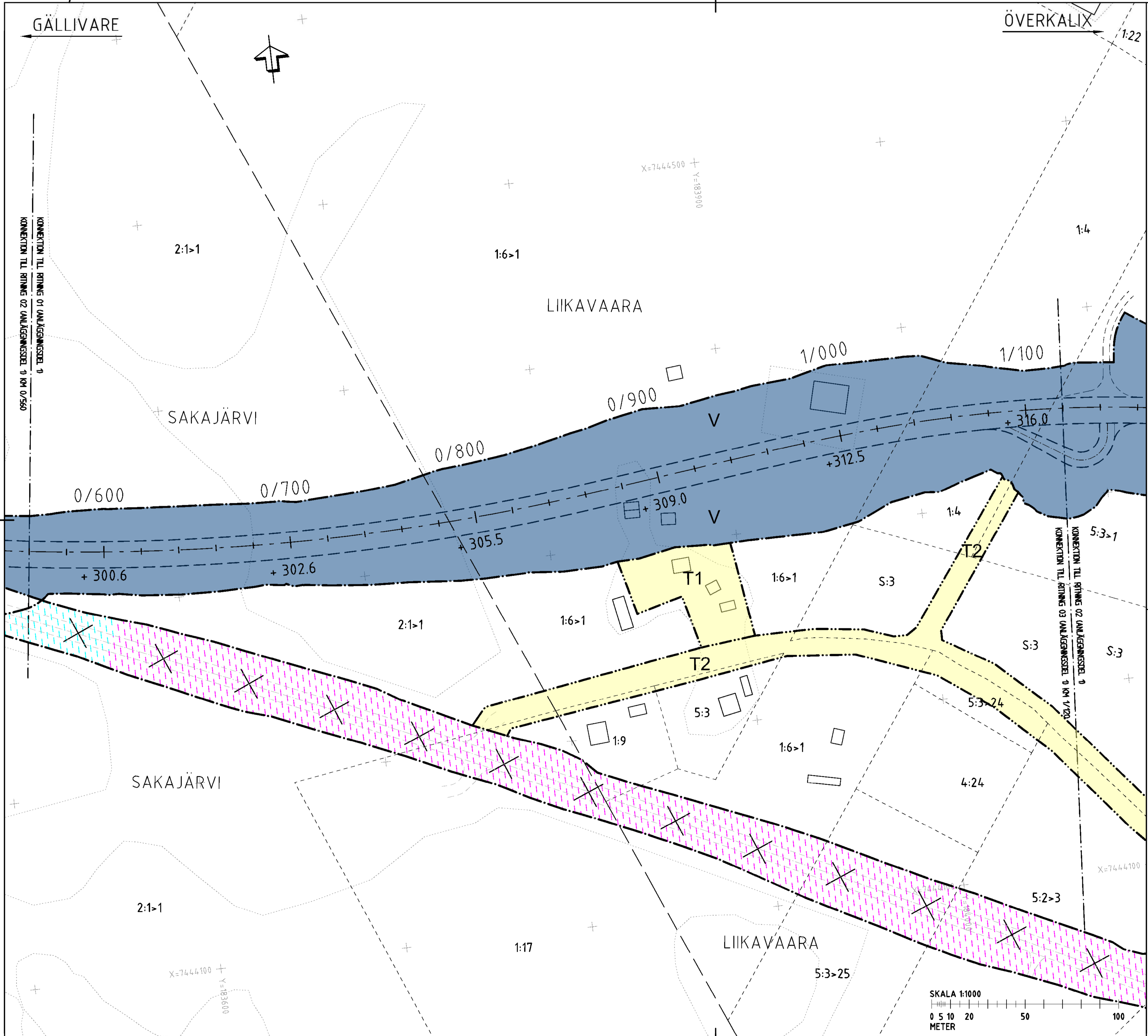
ÖVRIGA BETECKNINGAR PÅ PLANKARTAN

0/200 NY VÄG, VÄGBANER OCH HÖJSÄTTNING OCH LÄNGDMÄTNING (HÖJD I VÄGENS CENTRUMLINJE)
 +298.3

BEFINTLIG VÄGMITT
 BEFINTLIG VÄGKANT
 HUS/BYGGNAD, RIVES AV BOLIDEN INOM INDUSTRISTÄNGSEL OCH NYTT VÄGOMRÅDE

KOORDINATSYSTEM
 SYSTEM I PLAN: SWEREF 99 20 15
 SYSTEM I HÖJD: RH 2000

TYP AV PLAN		VÄGPLAN	
GRANSKNINGSSTATUS/SYFTE			
HANDLINGSTYP		GRANSKNINGSHANDLING	
DATUM	2020-12-18	LEVERANS / ÄNDRINGS-PM	
OBJEKT	E10 LIIKAVAARA FLYTT AV VÄG		
DELOMRÅDE / BANDEL	LIIKAVAARA		
ANLÄGGNINGSDJEL	VÄG E10		
OBJEKTNUMMER / KM	165092	KONSTRUKTIONSNUMMER	
BESTÄLLARE	TRAFIKVERKET	LEVERANTÖR	wsp
SKAPAD AV	BJÖRN OJA	UPPDRAGSNUMMER	10287917
GODKÄND AV	PER-OLA SILVERHAV	AVDELNING	5540
RITNINGSTYP	PLAN		
TEKNIKOMRÅDE / INNEHÅLL	VÄGUTFORMNING OCH TRAFIK		
BESKRIVNING	KM 0/000 - 0/560		
SKALA	1:1000	FORMAT	A1
RITNINGSNUMMER	101T0201	FÖRVALTNINGSNUMMER	
		BLAD	NÄSTA BLAD
		BET	



TECKENFÖRKLARING

GRÄNS FÖR VÄGOMRÅDE
 AVGRÄNSNING MELLAN OLKA TYPER AV MARKENSPRÅK

12:1

FASTIGHETSGRÄNS OCH FASTIGHETSBETECKNING
 TRAKTGRÄNS

V NYTT VÄGOMRÅDE MED VÄGRÄTT
 VI NYTT VÄGOMRÅDE MED INSKRÄNKT VÄGRÄTT, FÖR UTLOPPSDIKE, RENSAS OCH JUSTERAS

T1 TILLFÄLLIG NYTTJANDERÄTT, OMRÅDE FÖR ETABLERINGSYTA
 T2 TILLFÄLLIG NYTTJANDERÄTT FÖR BYGGTRAFIK
 T4 TILLFÄLLIG NYTTJANDERÄTT, OMRÅDE FÖR UPPLAG

SAMTLIGA TILLFÄLLIGA NYTTJANDERÄTT GÄLLER UNDER BYGGTIDEN, DOCK LÄNGST TILL OCH MED GODKÄND SLUTBESKUTNING
 SKYDDSGÄRDAR OCH FÖRSIKTIGHETSMÅTT

MARKERING ELLER AVGRÄNSNING AV SKYDDSGÄRDAR OCH FÖRSIKTIGHETSMÅTT
 SÅRSKILDA ÅTGÄRDER KRING BIOTOPSKYDDSOmrÅDE FÖRNLÄMNING

SÅRSKILDA BESLUT SOM TAS I SAMBAND MED FASTSTÄLLELSE AV VÄGPLAN

INDRAGNING AV VÄG FRÅN ALLMÄNT UNDERHÅLL
 ÅTERSTÄLLNING OCH INDRAGNING AV VÄG FRÅN ALLMÄNT UNDERHÅLL

VERKSAMHETER/ÅTGÄRDER SOM UNDANTAS FRÅN FÖRBUD ENLIGT MILJÖBALKEN

FÖRBUDEN MOT ÅTGÄRDER INOM GENERELLT BIOTOPSKYDDSOmrÅDE ENLIGT 7:11 2 ST. MILJÖBALKEN GÄLLER INTE BYGGANDE AV ALLMÄN VÄG
 FÖRBUDEN MOT ÅTGÄRDER INOM STRANDSKYDDSOmrÅDE ENLIGT 7:15 MILJÖBALKEN GÄLLER INTE BYGGANDE AV ALLMÄN VÄG

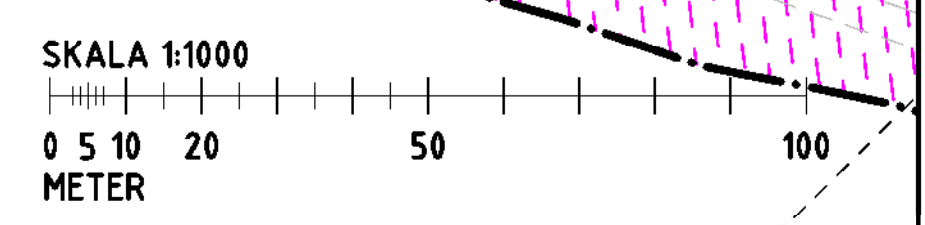
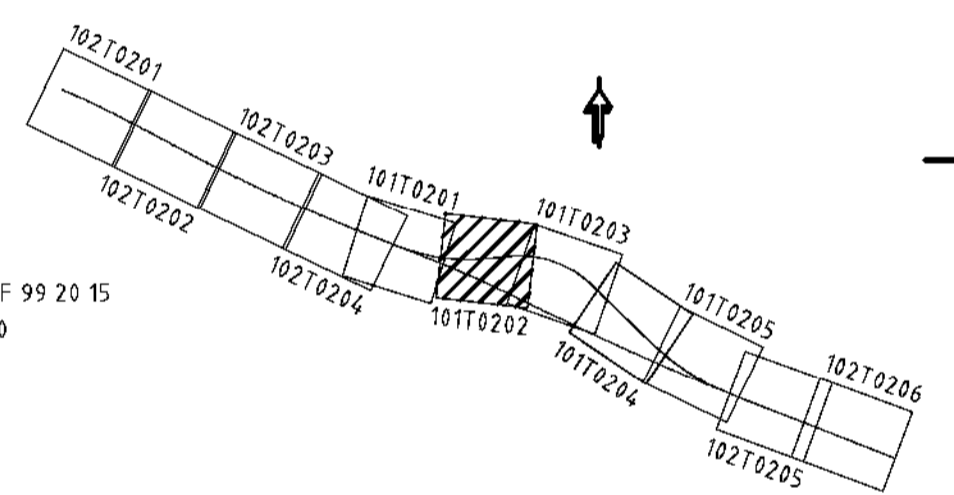
SKYLDIGHETEN ATT GÖRA ANMÄLAN FÖR SAMRÅD ENLIGT 12:4 MILJÖBALKEN GÄLLER INTE FÖR DE VERKSAMHETER OCH ÅTGÄRDER SOM BEHÖVS FÖR ATT BYGGA VÄGEN OCH SOM FASTSTÄLLS OCH INGÅR I VÄGOMRÅDE FÖR ALLMÄN VÄG ELLER OMRÅDE FÖR TILLFÄLLIG NYTTJANDERÄTT.

ÖVRIGA BETECKNINGAR PÅ PLANKARTAN

0/200 NY VÄG, VÄGBANERUM MED HÖJDSÄTTNING OCH LÄNGDMÄTNING (HÖJD I VÄGENS CENTRUMLINJE)
 +298.3

BEFINTLIG VÄGMITT
 BEFINTLIG VÄGKANT
 HUS/BYGGNAD, RIVES AV BOLIDEN INOM INDUSTRISTÄNGSEL OCH NYTT VÄGOMRÅDE

KOORDINATSYSTEM
 SYSTEM I PLAN: SWEREF 99 20 15
 SYSTEM I HÖJD: RH 2000



TYP AV PLAN		VÄGPLAN	
GRANSKNINGSSTATUS/SYFTE			
HANDLINGSTYP		GRANSKNINGSHANDLING	
DATUM	2020-12-18	LEVERANS / ÄNDRINGS-PM	
OBJEKT			
E10 LIIKAVAARA FLYTT AV VÄG			
DELOMRÅDE / BANDEL			
LIIKAVAARA			
ANLÄGGNINGSDI			
VÄG E10			
OBJEKTNUMMER / KM	165092	KONSTRUKTIONNUMMER	
BESTÄLLARE		LEVERANTÖR	wsp
SKAPAD AV		UPPRAGSNUMMER	
BJÖRN OJA		10287917	
GODKÄND AV		AVDELNING	
PER-OLA SILVERHAV		5540	
RITNINGSTYP			
PLAN			
TEKNIKOMRÅDE / INNEHÅLL			
VÄGUTFORMNING OCH TRAFIK			
BESKRIVNING			
KM 0/560 - 1/120			
SKALA	1:1000	FORMAT	A1
FÖRVALTNINGSNUMMER		BLAD	NÄSTA BLAD
RITNINGNUMMER	101T0202	BET	