



**TECKENFÖRKLARING**

GRÄNS FÖR VÄGOMRÅDE  
 AVGRÄNSNING MELLAN OLIKA TYPER AV MARKANSPRÅK  
 12:1  
 FASTIGHETSGRÄNS OCH FASTIGHETSBELEGGNING  
 TRAKTGRÄNS

V NYTT VÄGOMRÅDE MED VÄGRÄTT  
 T3 TILFÄLLIG NYTTJÄNDERÄTT FÖR UPPFÖRANDE AV VILTSTÄNGSEL UTMED ENSKILD VÄG

SAMTLIGA TILFÄLLIGA NYTTJÄNDERÄTTEN GÄLLER UNDER BYGGTIDEN, DOCK LÄNGST TILL OCH MED GODKÄND SLUTBESKUTNING

NYTT VILTSTÄNGSEL INOM OMRÅDE FÖR VÄGRÄTT. PLACERING INOM IANSPRÅKTAGEN KANTREMSA. VID INDRAGNING AV VILTSTÄNGSEL UTMED ENSKILD VÄG IANSPRÅKTAS ETT OMRÅDE OM 1-1 METER VARDERA SIDA AV VILTSTÄNGSLET.

**SÄRSKILDA BESLUT SOM TAS I SAMBAND MED FASTSTÄLLELSE AV VÄGPLAN**

X ANSLUTNING SOM RIVS

**VERKSAMHETER/ÅTGÄRDER SOM UNDANTAS FRÅN FÖRBUD ENLIGT MILJÖBALKEN**

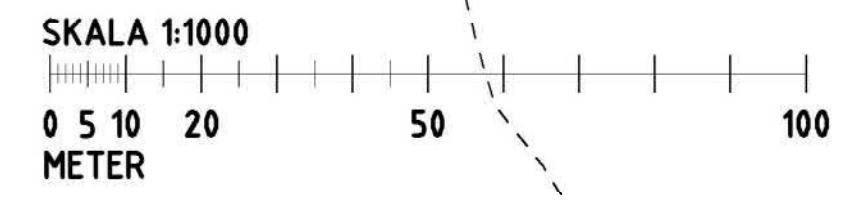
GRÄNS FÖR VÄGOMRÅDE INOM STRANDSKYDD  
 AVGRÄNSNING MELLAN OLIKA TYPER AV MARKANSPRÅK INOM STRANDSKYDD

FÖRBUDEN MOT ÅTGÄRDER INOM STRANDSKYDDOMRÅDE ENLIGT 7:15 MILJÖBALKEN GÄLLER INTE BYGGANDE AV ALLMÄN VÄG  
 SKYLDIGHETEN ATT GÖRA ANMÄLAN FÖR SAMRÅD ENLIGT 12:6 MILJÖBALKEN GÄLLER INTE FÖR DE VERKSAMHETER OCH ÅTGÄRDER SOM BEHOVS FÖR ATT BYGGA VÄGEN OCH SOM FASTSTÄLLS OCH INGÅR I VÄGOMRÅDE FÖR ALLMÄN VÄG ELLER OMRÅDE FÖR TILFÄLLIG NYTTJÄNDERÄTT.

**ÖVRIGA BETECKNINGAR PÅ PLANKARTAN**

0/000  
 LANGDMÄTNING LÅNGS BEFINTLIG VÄG MED BEFINTLIGA VÄGKANTER  
 BEFINTLIG VÄGMITT

KOORDINATSYSTEM  
 SYSTEM I PLAN: SWEREF 99 20 15  
 SYSTEM I HOJD: RH 2000



TYP AV PLAN		<b>VÄGPLAN</b>	
GRANSKNINGSSTATUS/SYFTE			
HANDLINGSTYP			
<b>GRANSKNINGSHANDLING</b>		LEVERANS / ÄNDRINGS-PM	
DATUM	2020-12-18		
OBJEKT	<b>E10 LIKAVAARA FLYTT AV VÄG</b>		
DELOMRÅDE / BANDEL	LIKAVAARA		
ANLÄGGNINGSDEL	VILTSTÄNGSELAVSLUT		
OBJEKTNUMMER / KM	165092	KONSTRUKTIONSNUMMER	
BESTÄLLARE	TRAFIKVERKET		
LEVERANTÖR	wsp		
SKAPAD AV	BJÖRN OJA	UPPDRAGSNUMMER	10287917
GODKÄND AV	PER-OLA SILVERHAV	AVDELNING	5540
RITNINGSTYP	PLAN		
TEKNIKOMRÅDE / INNEHÅLL	VÄGUTFORMNING OCH TRAFIK		
BESKRIVNING	KM -2/100 - -1/668		
SKALA	1:1000	FORMAT	A1
RITNINGSNUMMER	102T0201	FÖRVALTNINGSNUMMER	
		BLAD	NÄSTA BLAD
		BET	



**TECKENFÖRKLARING**

	GRÄNS FÖR VÄGOMRÅDE
	AVGRÄNSNING MELLAN OLIKA TYPER AV MARKANSPRÅK
	FASTIGHETSGRÄNS OCH FASTIGHETSBELEGGNING
	TRAKTGRÄNS

	V	NYTT VÄGOMRÅDE MED VÄGRÄTT
	T3	TILFÄLLIG NYTTJÄNDERÄTT FÖR UPPFÖRANDE AV VILTSTÄNGSEL UTMED ENSKILD VÄG

SAMTLIGA TILFÄLLIGA NYTTJÄNDERÄTTER GÄLLER UNDER BYGGTIDEN, DOCK LÄNGST TILL OCH MED GODKÄND SLUTBESKUTNING

NYTT VILTSTÄNGSEL INOM OMRÅDE FÖR VÄGRÄTT. PLACERING INOM IANSPRÅKTAGEN KANTREMSA. VID INDRAGNING AV VILTSTÄNGSEL UTMED ENSKILD VÄG IANSPRÅKTAS ETT OMRÅDE OM 1-1 METER VÄRDERA SIDA AV VILTSTÄNGSLETT.

**SÄRSKILDA BESLUT SOM TAS I SAMBAND MED FASTSTÄLLELSE AV VÄGPLAN**

	ANSLUTNING SOM RIVS
--	---------------------

**VERKSAMHETER/ÅTGÄRDER SOM UNDTAS FRÅN FÖRBUD ENLIGT MILJÖBALKEN**

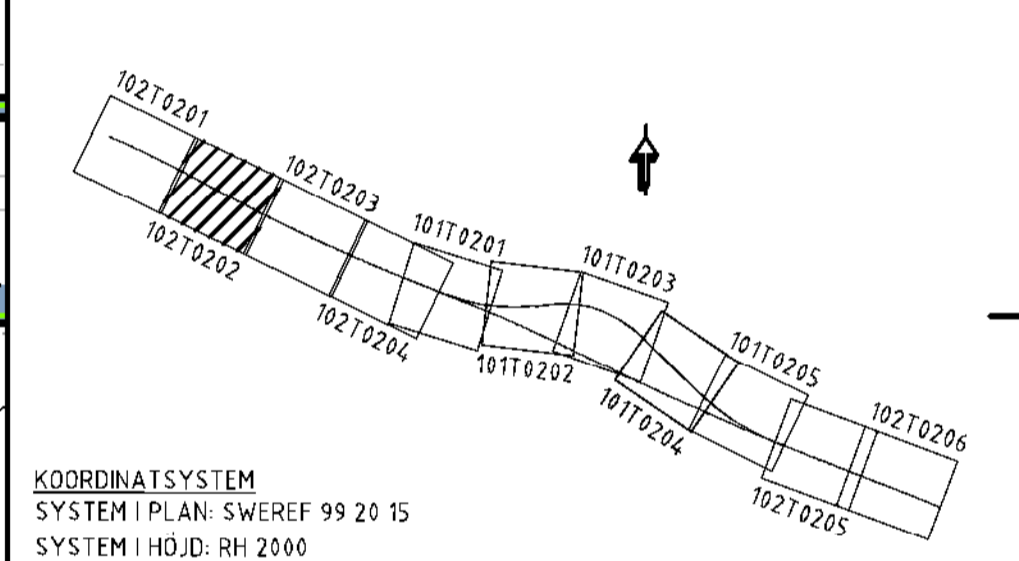
	GRÄNS FÖR VÄGOMRÅDE INOM STRANDSKYDD
	AVGRÄNSNING MELLAN OLIKA TYPER AV MARKANSPRÅK INOM STRANDSKYDD

FÖRBUDEN MOT ÅTGÄRDER INOM STRANDSKYDDSONOMRÅDE ENLIGT 7:15 MILJÖBALKEN GÄLLER INTE BYGGANDE AV ALLMÄN VÄG

SKYLDIGHETEN ATT GÖRA ANMÄLAN FÖR SAMRÅD ENLIGT 12:6 MILJÖBALKEN GÄLLER INTE FÖR DE VERKSAMHETER OCH ÅTGÄRDER SOM BEHOVS FÖR ATT BYGGA VÄGEN OCH SOM FASTSTÄLLS OCH INGÅR I VÄGOMRÅDE FÖR ALLMÄN VÄG ELLER OMRÅDE FÖR TILFÄLLIG NYTTJÄNDERÄTT.

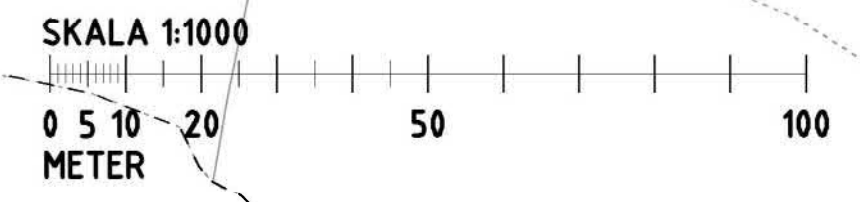
**ÖVRIGA BETECKNINGAR PÅ PLANKARTAN**

	0/000	LANGDMÄTNING LÅNGS BEFINTLIG VÄG MED BEFINTLIGA VÄGKANTER
		BEFINTLIG VÄGMITT



KONNEKTION TILL RINNING 02 (ANLÄGGNINGSDIAGRAM 2) KM -1/668

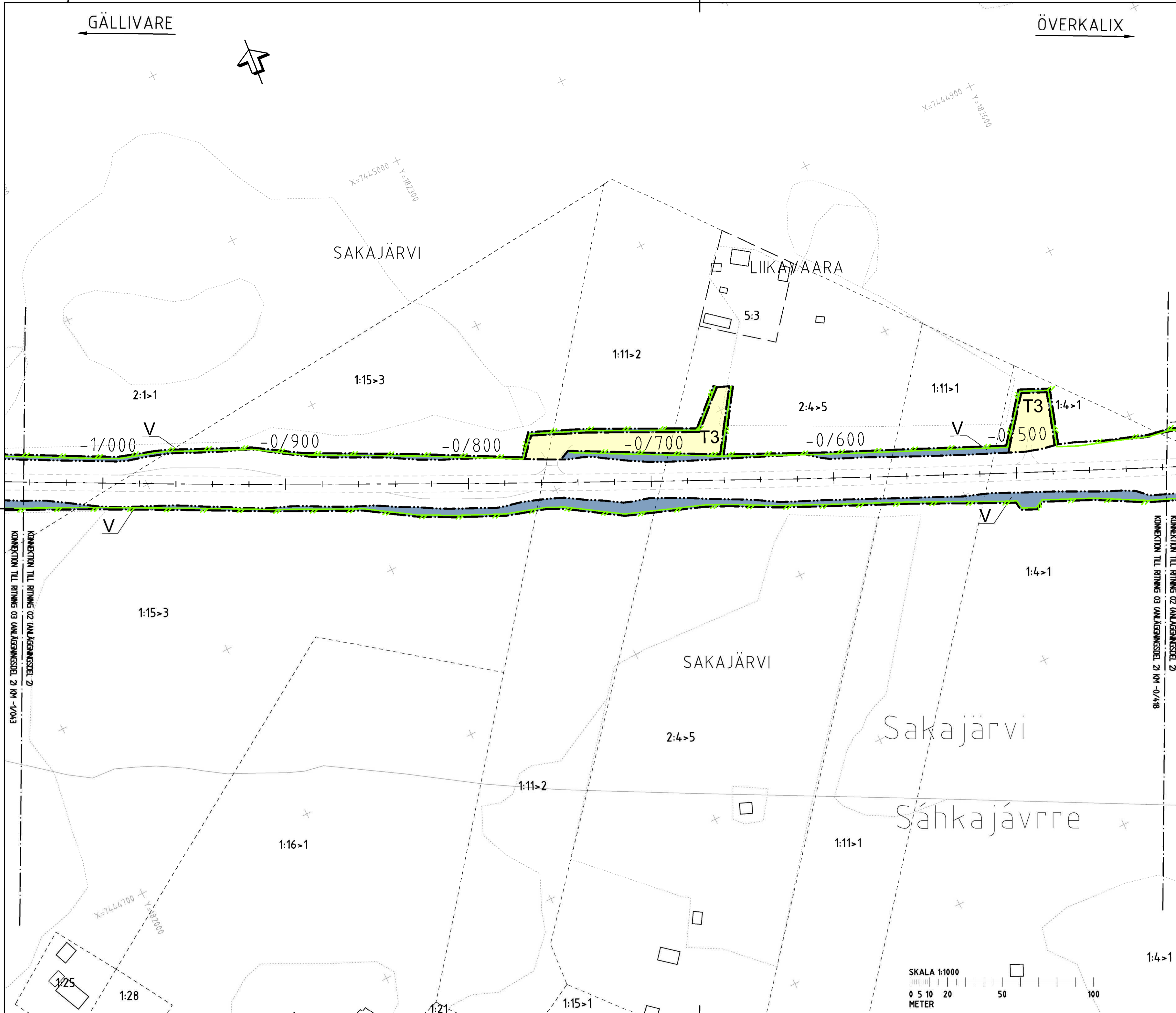
KONNEKTION TILL RINNING 03 (ANLÄGGNINGSDIAGRAM 2) KM -1/043



TYP AV PLAN		<b>VÄGPLAN</b>	
GRANSKNINGSSTATUS / SYFTE			
HANDLINGSTYP			
<b>GRANSKNINGSHANDLING</b>		LEVERANS / ANDRINGS-PM	
DATUM	2020-12-18	LEVERANS / ANDRINGS-PM	
OBJEKT			
<b>E10 LIIKAVAARA FLYTT AV VÄG</b>			
DELOMRÅDE / BANDEL			
<b>LIIKAVAARA</b>			
ANLÄGGNINGSDIAGRAM			
VILTSTÄNGSELAVSLUT			
OBJEKTNUMMER / KM	165092	KONSTRUKTIONSNUMMER	
BESTÄLLARE	TRAFIKVERKET	LEVERANTÖR	
SKAPAD AV	BJÖRN OJA	UPPDRAGSNUMMER	10287917
GODKÄND AV	PER-OLA SILVERHAV	AVDELNING	5540
RITNINGSTYP			
<b>PLAN</b>			
TEKNIKOMRÅDE / INNEHÅLL			
<b>VÄGUTFORMNING OCH TRAFIK</b>			
BESKRIVNING			
<b>KM -1/668 --1/043</b>			
SKALA	1:1000	FORMAT	A1
RITNINGSNUMMER	102T0202	FÖRVALTNINGSNUMMER	
		BLAD	NÄSTA BLAD
		BET	

GÄLLIVARE

ÖVERKALIX



TECKENFÖRKLARING

- GRÄNS FÖR VÄGOMRÅDE
- AVGRÄNSNING MELLAN OLIKA TYPER AV MARKANSPRÅK
- 12:1 FASTIGHETSGRÄNS OCH FASTIGHETSBETECKNING
- TRAKTGRÄNS

- V NYTT VÄGOMRÅDE MED VÄGRÄTT
- T3 TILLFÄLLIG NYTTJÄNDERÄTT FÖR UPPFÖRANDE AV VILTSTÄNGSEL UTMED ENSKILD VÄG

SAMTLIGA TILLFÄLLIGA NYTTJÄNDERÄTTER GÄLLER UNDER BYGGTIDEN, DOCK LÄNGST TILL OCH MED GODKÄND SLUTBESKUTNING

- NYTT VILTSTÄNGSEL INOM OMRÅDE FÖR VÄGRÄTT. PLACERING INOM IANSPRÅKTAGEN KANTREMSA. VID INDRAGNING AV VILTSTÄNGSEL UTMED ENSKILD VÄG IANSPRÅKTAS ETT OMRÅDE OM 1-1 METER VARDERA SIDA AV VILTSTÄNGSLET.

SÄRSKILDA BESLUT SOM TAS I SAMBAND MED FASTSTÄLLELSE AV VÄGPLAN

- ANSLUTNING SOM RIVS

VERKSAMHETER/ÅTGÄRDER SOM UNDANTAS FRÅN FÖRBUD ENLIGT MILJÖBALKEN

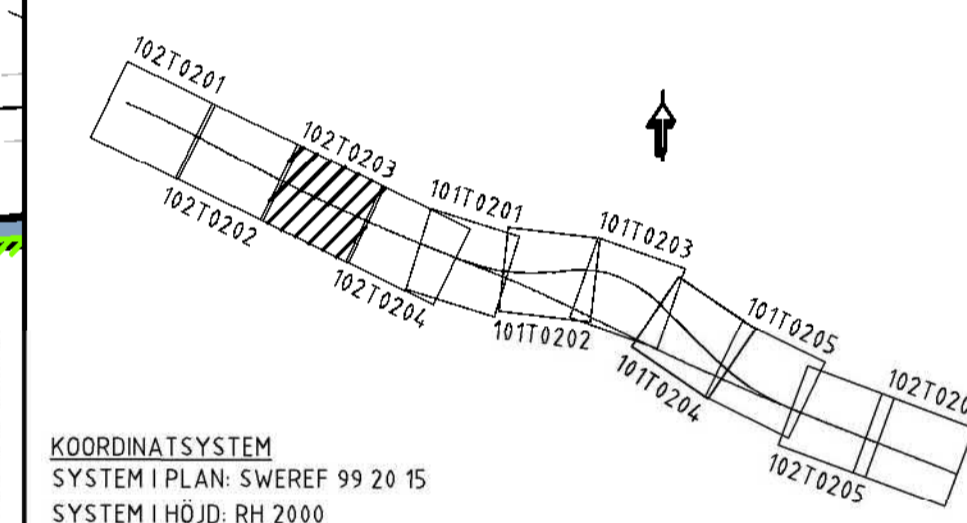
- GRÄNS FÖR VÄGOMRÅDE INOM STRANDSKYDD
- AVGRÄNSNING MELLAN OLIKA TYPER AV MARKANSPRÅK INOM STRANDSKYDD

FÖRBUDEN MOT ÅTGÄRDER INOM STRANDSKYDDSOmrÅDE ENLIGT 7:15 MILJÖBALKEN GÄLLER INTE BYGGANDE AV ALLMÄN VÄG

SKYLDIGHETEN ATT GÖRA ANMÄLAN FÖR SAMRÅD ENLIGT 12:6 MILJÖBALKEN GÄLLER INTE FÖR DE VERKSAMHETER OCH ÅTGÄRDER SOM BEHOVS FÖR ATT BYGGA VÄGEN OCH SOM FASTSTÄLLS OCH INGÅR I VÄGOMRÅDE FÖR ALLMÄN VÄG ELLER OMRÅDE FÖR TILLFÄLLIG NYTTJÄNDERÄTT.

ÖVRIGA BETECKNINGAR PÅ PLANKARTAN

- 0/000 LANGMÄTNING LÅNGS BEFINTLIG VÄG MED BEFINTLIGA VÄGKANTER
- BEFINTLIG VÄGMITT



KOORDINATSYSTEM  
SYSTEM I PLAN: SWEREF 99 20 15  
SYSTEM I HÖJD: RH 2000

KONNEKTION TILL RITNING 02 (ANLÄGGNINGSDR. 2) KM -/043

KONNEKTION TILL RITNING 03 (ANLÄGGNINGSDR. 2) KM -/048

TYP AV PLAN		<b>VÄGPLAN</b>	
GRANSKNINGSSTATUS/SYFTE			
HANDLINGSTYP		<b>GRANSKNINGSHANDLING</b>	
DATUM	2020-12-18	LEVERANS / ÄNDRINGS-PM	
OBJEKT	<b>E10 LIIKAVAARA FLYTT AV VÄG</b>		
DELOMRÅDE / BANDEL	LIIKAVAARA		
ANLÄGGNINGSDR.	VILTSTÄNGSELAVSLUT		
OBJEKTNUMMER / KM	165092	KONSTRUKTIONNUMMER	
BESTÄLLARE	TRAFIKVERKET	LEVERANTÖR	<b>wsp</b>
SKAPAD AV	BJÖRN OJA	UPPDRAGSNUMMER	10287917
GODKÄND AV	PER-OLA SILVERHAV	AVDELNING	5540
RITNINGSTYP	PLAN		
TEKNIKOMRÅDE / INNEHÅLL	VÄGUTFORMNING OCH TRAFIK		
BESKRIVNING	KM -1/043 - -0/418		
SKALA	1:1000	FORMAT	A1
RITNINGSNUMMER	102T0203	FÖRVALTNINGSNUMMER	
		BLAD	NÄSTA BLAD
		BET	

