

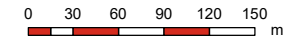


# KOMPLETTERANDE SAMRÅD

## Bilaga 1

Datum: 2020-08-24

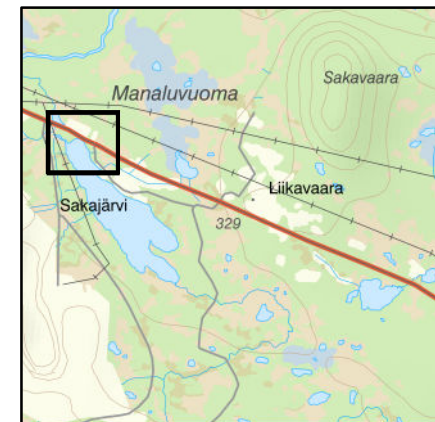
Skala (A4): 1:5 000



© Lantmäteriet, Geodatasamverkan

### Teckenförklaring

- ⋯⋯⋯ Aktuell sträcka för viltstängsel (ungefärligt läge)
- Fastighetsgränser
- ⋯⋯⋯ Avskärande industristängsel
- Industristängsel



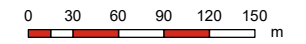


# KOMPLETTERANDE SAMRÅD

## Bilaga 1

Datum: 2020-08-24

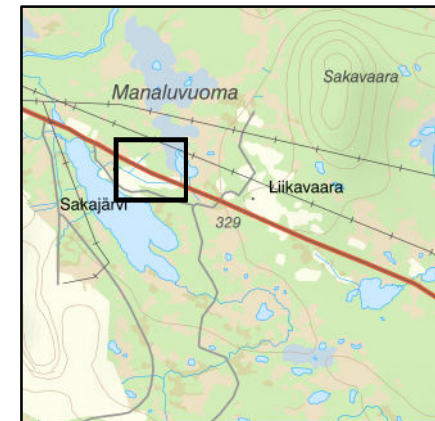
Skala (A4): 1:5 000



© Lantmäteriet, Geodatasamverkan

### Teckenförklaring

- ⋯⋯⋯ Aktuell sträcka för viltstängsel (ungefärligt läge)
- Fastighetsgränser
- Industristängsel
- Säkerhetsstängsel



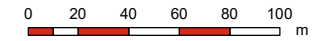


# KOMPLETTERANDE SAMRÅD

## Bilaga 1

Datum: 2020-08-24

Skala (A4): 1:3 000



© Lantmäteriet, Geodatasamverkan

### Teckenförklaring

- ..... Aktuell sträcka för viltstängsel (ungefärligt läge)
- Fastighetsgränser
- Industristängsel
- Säkerhetsstängsel

