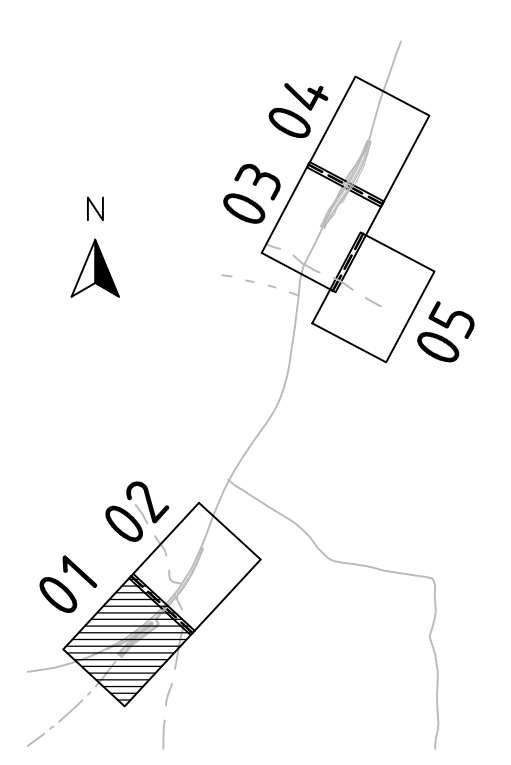




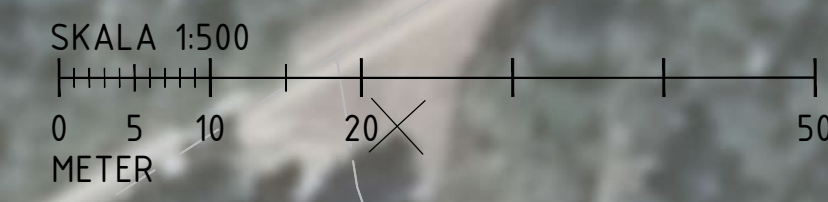
**TECKENFÖRKLARING**

KOORDINATSYSTEM: SWEREF 99 13 30  
HÖJDSYSTEM: RH 2000

--- ---	GRANS FÖR VÄGOMRÅDE
--- ---	AVGRÄNSNING MELLAN OLIKA TYPER AV MARKANSPRÅK
	NY ÖVERBYGGNAD MED ASFALTS-SLITLAGER
	NY ÖVERBYGGNAD MED GRUS-SLITLAGER
	VEGETATIONSOMRÅDE
	VÄGOMRÅDE SOM FÖRESLÅS ÅTERSTÄLLAS TILL NATURMARK
0/000	LÄNGDMÄTNING
+00.0	MARKNIVÅ, BEFINTLIG
+00.0	MARKNIVÅ, NY



TYP AV PLAN		<b>VÄGPLAN</b>	
GRANSKNINGSSTATUS / SYFTE			
HANDLINGSTYP		<b>FÖR FASTSTÄLLELSE</b>	
<b>FASTSTÄLLELSEHANDLING</b>			
DATUM	2022-03-23	LEVERANS / ÄNDRINGS-PM	
OBJEKT	VÄG 63 - BRATTFORSHEDEN		
	KURVRÄTNING OCH KORSNINGSÅTGÄRDER		
DELOMRÅDE / BANDEL	VÄG 63		
ANLÄGGNINGSDIAGRAM	VÄG		
OBJEKTNUMMER / KM	168297	KONSTRUKTIONNUMMER	
BESTÄLLARE	TRAFIKVERKET	LEVERANTÖR	Pontarius
SKAPAD AV	J PALMÉR	UPPRAGSNUMMER	2814
GODKÄND AV	L.FLYDÉN	AVDELNING	GBG
RITNINGSTYP	PLANRITNING		
TEKNIKOMRÅDE / INNEHÅLL	M MARKFÖRHANDLING		
BESKRIVNING	ILLUSTRATIONSKARTA		
SKALA	1:500	FORMAT	A1
RITNINGNUMMER	101M0501	FÖRVALTNINGSNUMMER	
		BLAD	NÄSTA BLAD
			BET



KONNEKTION MOT RITNING 101M0502

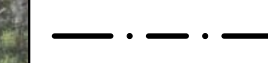
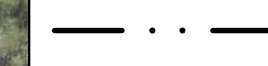

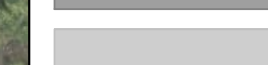
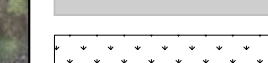
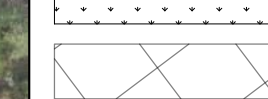
2022-03-23 10:53	MODELL V1010001
2022-03-23 10:54	MODELL V1010002
2022-03-23 10:54	MODELL V1010003
2022-03-23 10:54	MODELL V1010004
2022-03-23 10:54	MODELL V1010005
2022-03-23 10:54	MODELL V1010006
2022-03-23 10:54	MODELL V1010007
2022-03-23 10:54	MODELL V1010008
2022-03-23 10:54	MODELL V1010009
2022-03-23 10:54	MODELL V1010010
2022-03-23 10:54	MODELL V1010011
2022-03-23 10:54	MODELL V1010012
2022-03-23 10:54	MODELL V1010013
2022-03-23 10:54	MODELL V1010014
2022-03-23 10:54	MODELL V1010015
2022-03-23 10:54	MODELL V1010016
2022-03-23 10:54	MODELL V1010017
2022-03-23 10:54	MODELL V1010018
2022-03-23 10:54	MODELL V1010019
2022-03-23 10:54	MODELL V1010020


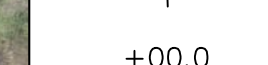
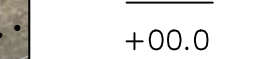
U:\0281\BRATTFORSHEDEN\03\_10\VARITDEF\101M0501.DWG JESPER PALMER

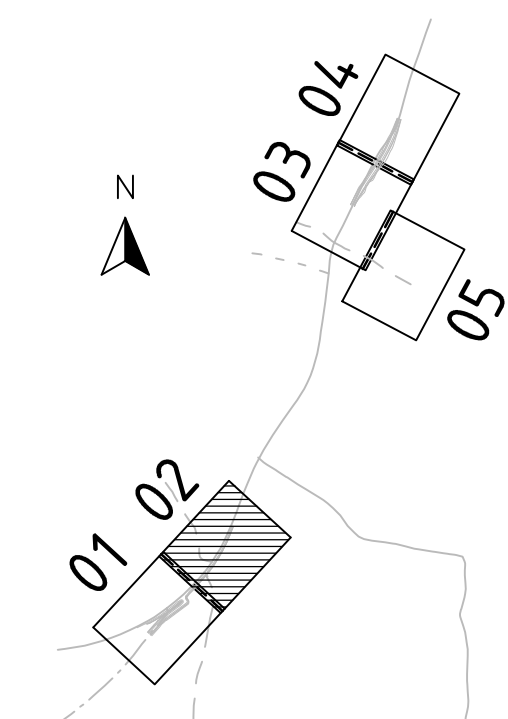


**TECKENFÖRKLARING**

KOORDINATSYSTEM: SWEREF 99 13 30  
HÖJDSYSTEM: RH 2000

-  GRÄNS FÖR VÄGOMRÅDE
-  AVGRÄNSNING MELLAN OLIKA TYPER AV MARKANSPRÅK
-  NY ÖVERBYGGNAD MED ASFALTS-SLITLAGER
-  NY ÖVERBYGGNAD MED GRUS-SLITLAGER
-  VEGETATIONSMRÅDE
-  VÄGOMRÅDE SOM FÖRESLÅS ÅTERSTÄLLAS TILL NATURMARK

-  0/000 LÄNGDMÄTNING
-  +00.0 MARKNIVÅ, BEFINTLIG
-  +00.0 MARKNIVÅ, NY



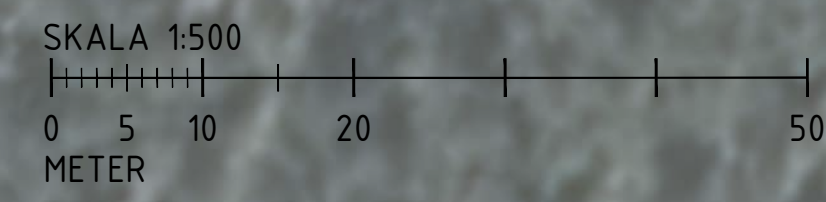
NYTT VÄNSTERSVANGSKÖRFALT  
TILL ÅNGSÅGEN

JUSTERING AV BEF. ANSLUTNING

YTA FÖR ETABLERING OCH  
MASSUPPLAG UNDER BYGGTID

BRATTFÖRSHYTAN 31

KONNEKTION MOT RITNING 101M0501



TYP AV PLAN <b>VÄGPLAN</b>	
GRANSKNINGSSTATUS / SYFTE <b>FÖR FASTSTÄLLELSE</b>	
HANDLINGSTYP <b>FASTSTÄLLELSEHANDLING</b>	
DATUM 2022-03-23	LEVERANS / ÄNDRINGS-PM
OBJEKT <b>VÄG 63 - BRATTFÖRSHEDEN</b>	
KURVRÄTNING OCH KORSNINGÅTGÄRDER	
DELOMRÅDE / BANDEL <b>VÄG 63</b>	
ANLÄGGNINGSDIAGRAM <b>VÄG</b>	
OBJEKTNUMMER / KM 168297	KONSTRUKTIONNUMMER
BESTÄLLARE 	LEVERANTÖR 
SKAPAD AV J PALMÉR	UPPRAGSNUMMER 2814
GODKÄND AV L.FLYDÉN	AVDELNING GBG
RITNINGSTYP <b>PLANRITNING</b>	
TEKNIKOMRÅDE / INNEHÅLL <b>M MARKFÖRHANDLING</b>	
BESKRIVNING <b>ILLUSTRATIONSKARTA</b>	
SKALA 1:500	FORMAT A1
FÖRVALTNINGSNUMMER 101M0502	FÖRVALTNINGSNUMMER
BLAD	NÄSTA BLAD
BET	

XREF: MODELL 12000001  
 2022-03-28 12:53  
 MODELL 11000002  
 2022-03-28 12:54  
 MODELL 11000003  
 2022-03-28 12:54  
 MODELL 11000004  
 2022-03-28 12:54  
 MODELL 11000005  
 2022-03-28 12:54  
 MODELL 11000006  
 2022-03-28 12:54  
 MODELL 11000007  
 2022-03-28 12:54  
 MODELL 11000008  
 2022-03-28 12:54  
 MODELL 11000009  
 2022-03-28 12:54  
 MODELL 11000010  
 2022-03-28 12:54  
 MODELL 11000011  
 2022-03-28 12:54  
 MODELL 11000012  
 2022-03-28 12:54  
 MODELL 11000013  
 2022-03-28 12:54  
 MODELL 11000014  
 2022-03-28 12:54  
 MODELL 11000015  
 2022-03-28 12:54  
 MODELL 11000016  
 2022-03-28 12:54  
 MODELL 11000017  
 2022-03-28 12:54  
 MODELL 11000018  
 2022-03-28 12:54  
 MODELL 11000019  
 2022-03-28 12:54  
 MODELL 11000020  
 2022-03-28 12:54  
 MODELL 11000021  
 2022-03-28 12:54  
 MODELL 11000022  
 2022-03-28 12:54  
 MODELL 11000023  
 2022-03-28 12:54  
 MODELL 11000024  
 2022-03-28 12:54  
 MODELL 11000025  
 2022-03-28 12:54  
 MODELL 11000026  
 2022-03-28 12:54  
 MODELL 11000027  
 2022-03-28 12:54  
 MODELL 11000028  
 2022-03-28 12:54  
 MODELL 11000029  
 2022-03-28 12:54  
 MODELL 11000030  
 2022-03-28 12:54



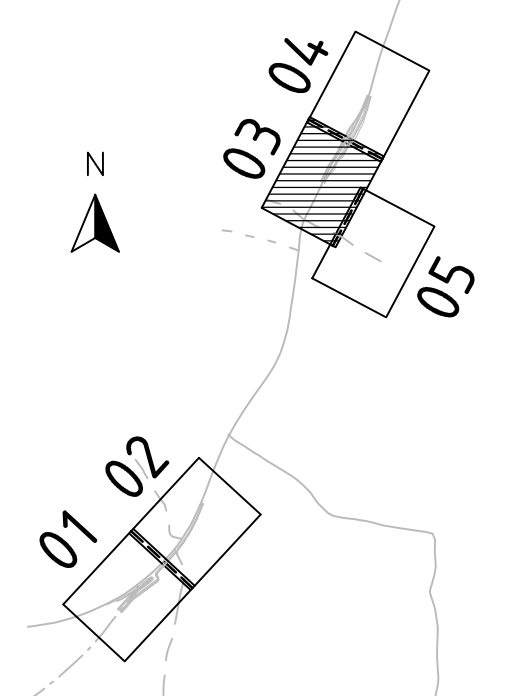


**TECKENFÖRKLARING**

KOORDINATSYSTEM: SWEREF 99 13 30  
HÖJDSYSTEM: RH 2000

- GRÄNS FÖR VÄGOMRÅDE
- - - AVGRÄNSNING MELLAN OLIKA TYPER AV MARKANSPRÅK
- NY ÖVERBYGGNAD MED ASFALTS-SLITLAGER
- NY ÖVERBYGGNAD MED GRUS-SLITLAGER
- ▨ VEGETATIONSOMRÅDE
- ▧ VÄGOMRÅDE SOM FÖRESLÅS ÅTERSTÄLLAS TILL NATURMARK

0/000 LÄNGDMÄTNING  
+00.0 MARKNIVÅ, BEFINTLIG  
+00.0 MARKNIVÅ, NY



TYP AV PLAN: **VÄGPLAN**

GRANSKNINGSSTATUS / SYFTE: **FÖR FASTSTÄLLELSE**

HANDLINGSTYP: **FASTSTÄLLELSEHANDLING**

DATUM: 2022-03-23 | LEVERANS / ÄNDRINGS-PM

OBJEKT: **VÄG 63 - BRATTFORSHEDEN**  
**KURVRÄTNING OCH KORSNINGSÅTGÄRDER**

DELOMRÅDE / BANDEL: **VÄG 63**

ANLÄGGNINGSDDEL: **VÄG**

OBJEKTNUMMER / KM: 168297 | KONSTRUKTIONNUMMER

BESTÄLLARE: TRAFIKVERKET | LEVERANTÖR: Pontarius

SKAPAD AV: J PALMÉR | UPPDRAGSNUMMER: 2814

GODKÄND AV: L.FLYDÉN | AVDELNING: GBG


RITNINGSTYP: **PLANRITNING**

TEKNIKOMRÅDE / INNEHÅLL: **M MARKFÖRHANDLING**

BESKRIVNING: **ILLUSTRATIONSKARTA**

SKALA: 1:500 | FORMAT: A1 | FÖRVALTNINGSNUMMER

RITNINGNUMMER: 101M0503 | BLAD: | NÄSTA BLAD: | BET:



KONNEKTION MOT RITNING 101M0505

KONNEKTION MOT RITNING 101M0504

2020-01-30 12:53  
2020-01-30 12:54  
2020-01-30 12:56  
2020-01-30 12:57  
2020-01-30 12:58  
2020-01-30 12:59  
2020-01-30 13:00  
2020-01-30 13:01  
2020-01-30 13:02  
2020-01-30 13:03  
2020-01-30 13:04  
2020-01-30 13:05  
2020-01-30 13:06  
2020-01-30 13:07  
2020-01-30 13:08  
2020-01-30 13:09  
2020-01-30 13:10  
2020-01-30 13:11  
2020-01-30 13:12  
2020-01-30 13:13  
2020-01-30 13:14  
2020-01-30 13:15  
2020-01-30 13:16  
2020-01-30 13:17  
2020-01-30 13:18  
2020-01-30 13:19  
2020-01-30 13:20  
2020-01-30 13:21  
2020-01-30 13:22  
2020-01-30 13:23  
2020-01-30 13:24  
2020-01-30 13:25  
2020-01-30 13:26  
2020-01-30 13:27  
2020-01-30 13:28  
2020-01-30 13:29  
2020-01-30 13:30  
2020-01-30 13:31  
2020-01-30 13:32  
2020-01-30 13:33  
2020-01-30 13:34  
2020-01-30 13:35  
2020-01-30 13:36  
2020-01-30 13:37  
2020-01-30 13:38  
2020-01-30 13:39  
2020-01-30 13:40  
2020-01-30 13:41  
2020-01-30 13:42  
2020-01-30 13:43  
2020-01-30 13:44  
2020-01-30 13:45  
2020-01-30 13:46  
2020-01-30 13:47  
2020-01-30 13:48  
2020-01-30 13:49  
2020-01-30 13:50  
2020-01-30 13:51  
2020-01-30 13:52  
2020-01-30 13:53  
2020-01-30 13:54  
2020-01-30 13:55  
2020-01-30 13:56  
2020-01-30 13:57  
2020-01-30 13:58  
2020-01-30 13:59  
2020-01-30 14:00





**TECKENFÖRKLARING**

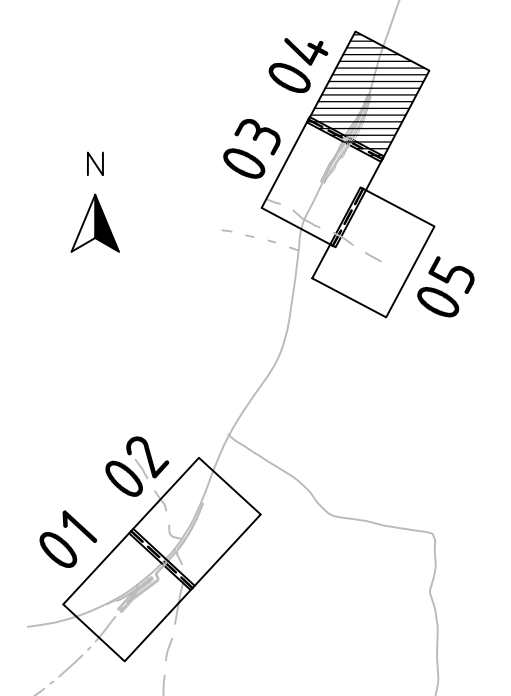
KOORDINATSYSTEM: SWEREF 99 13 30  
HÖJDSYSTEM: RH 2000

- GRÄNS FÖR VÄGOMRÅDE
- . - . - AVGRÄNSNING MELLAN OLIKA TYPER AV MARKANSPRÅK
- NY ÖVERBYGGNAD MED ASFALTS-SLITLAGER
- NY ÖVERBYGGNAD MED GRUS-SLITLAGER
- ▨ VEGETATIONSOMRÅDE
- ▨ VÄGOMRÅDE SOM FÖRESLÅS ÅTERSTÄLLAS TILL NATURMARK

0/000 LÄNGDMÄTNING

+00.0 MARKNIVÅ, BEFINTLIG

+00.0 MARKNIVÅ, NY



TYP AV PLAN: **VÄGPLAN**

GRANSKNINGSSTATUS / SYFTE: **FÖR FASTSTÄLLELSE**

HANDLINGSTYP: **FASTSTÄLLELSEHANDLING**

DATUM: 2022-03-23 | LEVERANS / ÄNDRINGS-PM:

OBJEKT: **VÄG 63 - BRATTFORSHEDEN**

DELOMRÅDE / BANDEL: **KURVRÄTNING OCH KORSNINGSÅTGÄRDER**

ANLÄGGNINGSDIAGRAM: **VÄG 63**

OBJEKTNUMMER / KM: 168297 | KONSTRUKTIONSNUMMER:

BESTÄLLARE: **TRAFIKVERKET** | LEVERANTÖR: **Pontarius**

SKAPAD AV: J PALMÉR | UPPDRAGSNUMMER: 2814

GODKÄND AV: L.FLYDÉN | AVDELNING: GBG

RITNINGSTYP: **PLANRITNING**

TEKNIKOMRÅDE / INNEHÅLL: **M MARKFÖRHANDLING**

BESKRIVNING: **ILLUSTRATIONSKARTA**

SKALA: 1:500 | FORMAT: A1 | FÖRVALTNINGSNUMMER:

RITNINGSNUMMER: 101M0504 | BLAD: | NÄSTA BLAD: | BET:

REFERENSER

2020-04-30 12:53	MODELL V.1010001
2020-04-30 12:54	MODELL V.1010002
2020-04-30 12:54	MODELL V.1010003
2020-04-30 12:54	MODELL V.1010004
2020-04-30 12:54	MODELL V.1010005
2020-04-30 12:54	MODELL V.1010006
2020-04-30 12:54	MODELL V.1010007
2020-04-30 12:54	MODELL V.1010008
2020-04-30 12:54	MODELL V.1010009
2020-04-30 12:54	MODELL V.1010010
2020-04-30 12:54	MODELL V.1010011
2020-04-30 12:54	MODELL V.1010012
2020-04-30 12:54	MODELL V.1010013
2020-04-30 12:54	MODELL V.1010014
2020-04-30 12:54	MODELL V.1010015
2020-04-30 12:54	MODELL V.1010016
2020-04-30 12:54	MODELL V.1010017
2020-04-30 12:54	MODELL V.1010018
2020-04-30 12:54	MODELL V.1010019
2020-04-30 12:54	MODELL V.1010020





**TECKENFÖRKLARING**  
 KOORDINATSYSTEM: SWEREF 99 13 30  
 HÖJDSYSTEM: RH 2000

- GRÄNS FÖR VÄGOMRÅDE
- AVGRÄNSNING MELLAN OLIKA TYPER AV MARKANSPRÅK
- NY ÖVERBYGGNAD MED ASFALTS-SLITLAGER
- NY ÖVERBYGGNAD MED GRUS-SLITLAGER
- VEGETATIONSOMRÅDE
- VÄGOMRÅDE SOM FÖRESLÅS ÅTERSTÄLLAS TILL NATURMARK

0/000 LÄNGDMÄTNING  
 ±00.0 MARKNIVÅ, BEFINTLIG  
 +00.0 MARKNIVÅ, NY

TYP AV PLAN: **VÄGPLAN**

GRANSKNINGSSTATUS / SYFTE: **FÖR FASTSTÄLLELSE**

HANDLINGSTYP: **FASTSTÄLLELSEHANDLING**

DATUM: 2022-03-23 | LEVERANS / ÄNDRINGS-PM: [ ]

OBJEKT: **VÄG 63 - BRÄTTFORSHEDEN**  
**KURVRÄTNING OCH KORSNINGSÅTGÄRDER**

DELOMRÅDE / BANDEL: **VÄG 63**

ANLÄGGNINGSDEL: **VÄG**

OBJEKTNUMMER / KM: 168297 | KONSTRUKTIONSNUMMER: [ ]

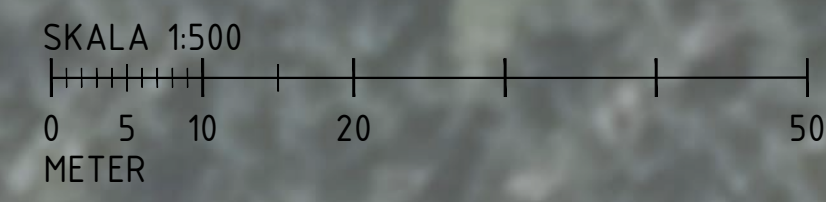
BESTÄLLARE: **TRAFIKVERKET** | LEVERANTÖR: **Pontarius**

SKAPAD AV: J PALMÉR | UPPDRAGSNUMMER: 2814  
 GODKÄND AV: L.FLYDÉN | AVDELNING: GBG

RITNINGSTYP: **PLANRITNING**  
 TEKNIKOMRÅDE / INNEHÅLL: **M MARKFÖRHANDLING**

BESKRIVNING: **ILLUSTRATIONSKARTA**

SKALA: 1:500	FORMAT: A1	FÖRVALTNINGSNUMMER: [ ]
RITNINGSNUMMER: 101M0505	BLAD: [ ]	NÄSTA BLAD: [ ]
BET: [ ]		



- XREF: MODELL V.19192001
- 2020-01-20 12:53
- MODELL V.19192002
- 2020-01-20 12:54
- MODELL V.19192003
- 2020-01-20 12:54
- MODELL V.19192004
- 2020-01-20 12:54
- MODELL V.19192005
- 2020-01-20 12:54
- MODELL V.19192006
- 2020-01-20 12:54
- MODELL V.19192007
- 2020-01-20 12:54
- MODELL V.19192008
- 2020-01-20 12:54
- MODELL V.19192009
- 2020-01-20 12:54
- MODELL V.19192010
- 2020-01-20 12:54
- MODELL V.19192011
- 2020-01-20 12:54
- MODELL V.19192012
- 2020-01-20 12:54
- MODELL V.19192013
- 2020-01-20 12:54
- MODELL V.19192014
- 2020-01-20 12:54
- MODELL V.19192015
- 2020-01-20 12:54
- MODELL V.19192016
- 2020-01-20 12:54
- MODELL V.19192017
- 2020-01-20 12:54
- MODELL V.19192018
- 2020-01-20 12:54
- MODELL V.19192019
- 2020-01-20 12:54
- MODELL V.19192020
- 2020-01-20 12:54
- MODELL V.19192021
- 2020-01-20 12:54
- MODELL V.19192022
- 2020-01-20 12:54
- MODELL V.19192023
- 2020-01-20 12:54
- MODELL V.19192024
- 2020-01-20 12:54
- MODELL V.19192025
- 2020-01-20 12:54
- MODELL V.19192026
- 2020-01-20 12:54
- MODELL V.19192027
- 2020-01-20 12:54
- MODELL V.19192028
- 2020-01-20 12:54
- MODELL V.19192029
- 2020-01-20 12:54
- MODELL V.19192030
- 2020-01-20 12:54