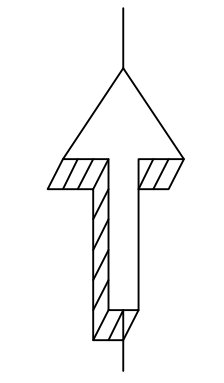
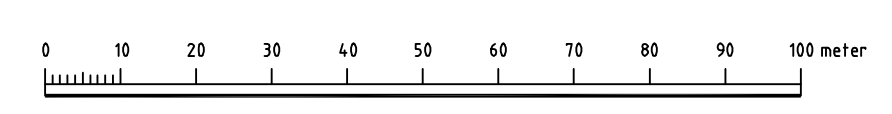


FÖRKLARINGAR

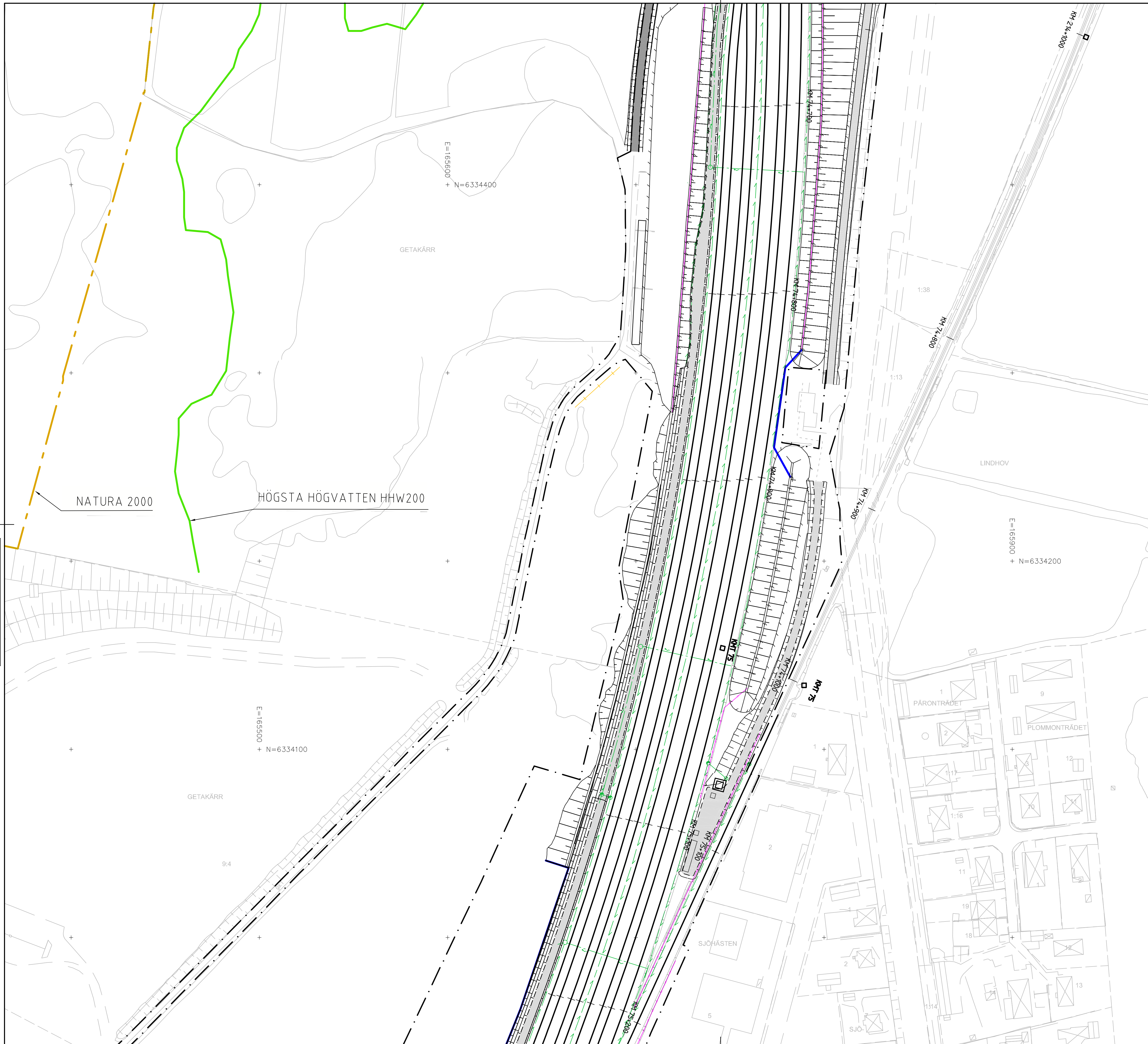
- GRÄNS FÖR JÄRNVÄGSPLAN
- NYTT SPÅR
- ASFALT
- GRUSSLITAGER
- PEMANENT SPONT
- ▤ BULLERSKYDDSVALL
- BULLERSKYDDSSKÄRM
- ▤ GABIONVÄGG/GABIONMUR
- KALLMUR
- DAGVATTENLEDN.
- TRYCKDAGVATTENLEDN.
- DRÄNERINGSLEDN.
- VATTENLEDN.
- ● BRUNNAR DAGVATTEN
- HÖGVATTEN
- NATURA 2000
- VATTENDRAG
- VATTENDRAG, NY STRÄCKNING
- VATTENDRAG, UTGÅR

KOORDINATSYSTEM
 PLAN: SWEREF-99-12-00
 HÖJD: RH 2000

Dessa ritningar är Trafikverkets egendom. Allt obehörigt
 begagnande av ritningarna beivras enligt lag.
 TRAFIKVERKET



		DATUM 2016-12-23 VERSION 1 UPPDRAGSNUMMER 250442	KONSTRUERAD AV E. BENGTSSON NT. GRANSKAD AV S. LINDE UPPDRAGSANSVÄRIG G. HEDMÄN
TRAFIKVERKET	VB-HAA	SPELLE TILLSTÄNDSANSÖKAN TEKNISPRÅDE	
DAGVATTENDIKE, PLAN		SKALA 1:1000	RITNINGENS PROJEKT 101107-04-160-074200 RITNINGENS FÖRVALTNING 1840
KONSTRUERAD AV TYRENS/EB	GRANSKAD AV FASTSTÄLLD AV	DATUM FORMAT A1	RITNINGENS FÖRVALTNING 001

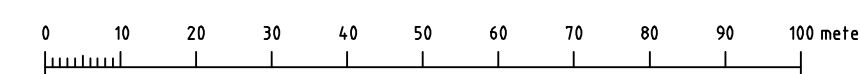


FÖRKLARINGAR

- GRÄNS FÖR JÄRNVÄGSPLAN
- NYTT SPÅR
- ASFALT
- GRUSSLITAGER
- PERMANENT SPONT
- BULLERSKYDDSVALL
- BULLERSKYDDSSKÄRM
- GABIONVÄGG/GABIONMUR
- KALLMUR
- DAGVATTENLEDN.
- TRYCKDAGVATTENLEDN.
- DRÄNERINGSLEDN.
- VATTENLEDN.
- BRUNNAR DAGVATTEN
- HÖGVATTEN
- NATURA 2000
- VATTENDRAG
- VATTENDRAG, NY STRÄCKNING
- VATTENDRAG, UTGÅR

KOORDINATSYSTEM
 PLAN: SWEREF-99-12-00
 HÖJD: RH 2000

Dessa ritningar är Trafikverkets egendom. Allt obehörigt
 begagnande av ritningarna beivras enligt lag.
 TRAFIKVERKET



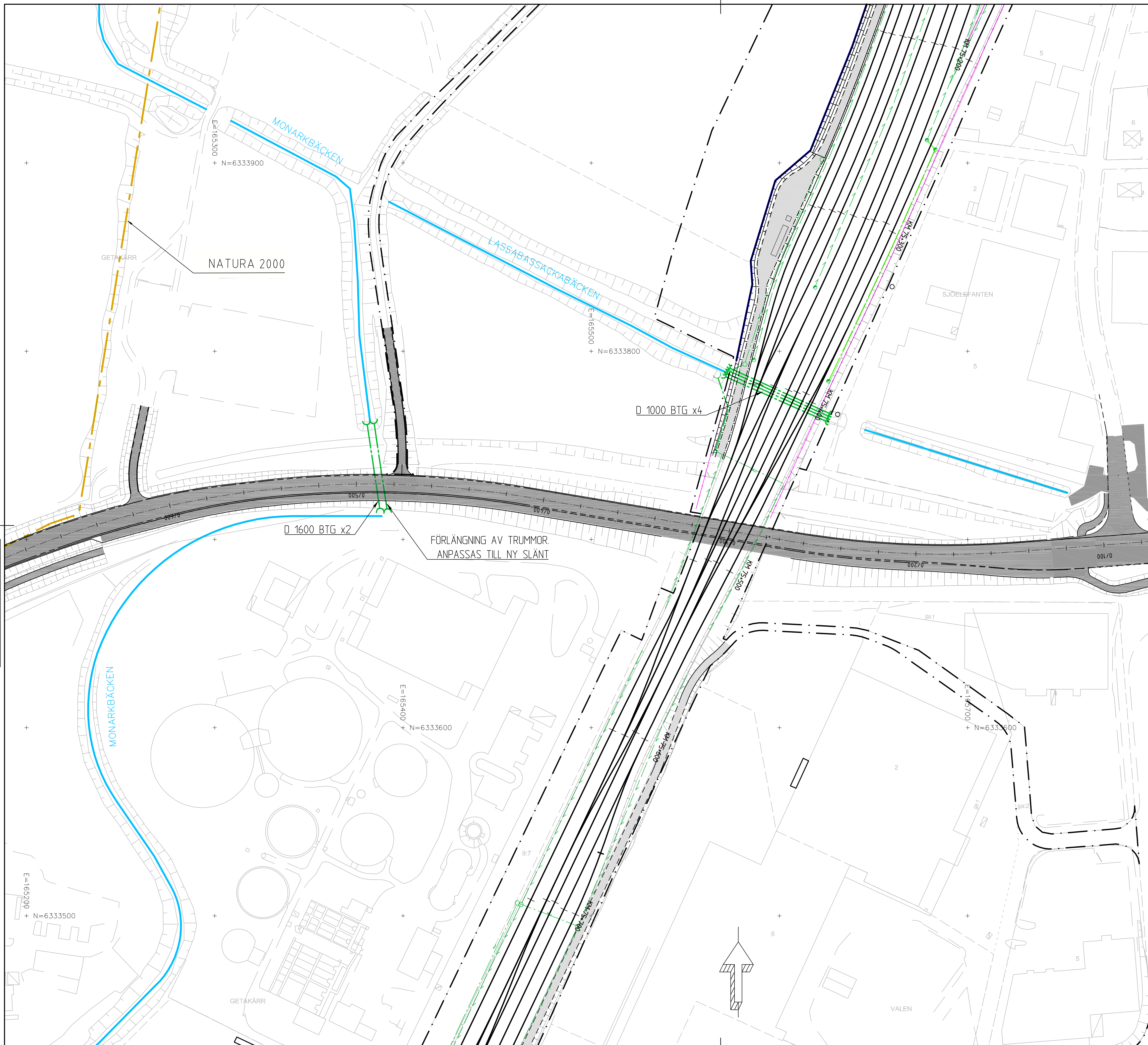
TRAFIKVERKET VB-HAA

PLAN

DATUM 2016-12-23 VERSION 1 UPPDRAGSNUMMER 250442	KONTRÖLERAD AV E. BENGTSSON NT. GRANSKAD AV S. LINDE UPPDRAGSANSVÄRIG B. HJEDMAN SVEDE TILLSTÄNDSANSÖKAN TEKNISKPÅRÅDE MARK RIK 74+650-75+200 RITNINGAR PROJEKT	SKALA 1:1000 RITNINGAR FÖRVALTNING BLAD 001 RITNINGAR FÖRVALTNING BLAD 001 RITNINGAR FÖRVALTNING BLAD 001
---	---	---

KONSTRUERAD AV TYRENS/EB	FASTSTÄLLD AV	DATUM	FORMAT A1	BLAD 001	REVISJON 627
-----------------------------	---------------	-------	--------------	-------------	-----------------

ida_filename plottime ida_username

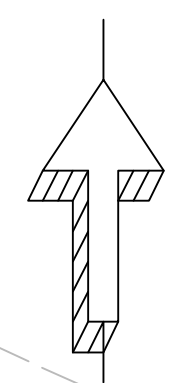
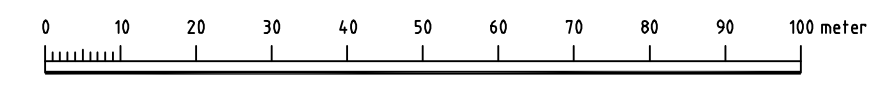


FÖRKLARINGAR

- GRÄNS FÖR JÄRNVÄGSPLAN
- NYTT SPÄR
- ASFALT
- GRUSSLITAGER
- PERMANENT SPONT
- BULLERSKYDDSVALL
- BULLERSKYDDSSKÄRM
- GABIONVÄGG/GABIONMUR
- KALLMUR
- DAGVATTENLEDN.
- TRYCKDAGVATTENLEDN.
- DRÄNERINGSLEDN.
- VATTENLEDN.
- BRUNNAR DAGVATTEN
- HÖGVATTEN
- NATURA 2000
- VATTENDRAG
- VATTENDRAG, NY STRÄCKNING
- VATTENDRAG, UTGÅR

KOORDINATSYSTEM
 PLAN: SWEREF-99-12-00
 HÖJD: RH 2000

Dessa ritningar är Trafikverkets egendom. Allt obehörigt
 begagnande av ritningen beivras enligt lag.
 TRAFIKVERKET

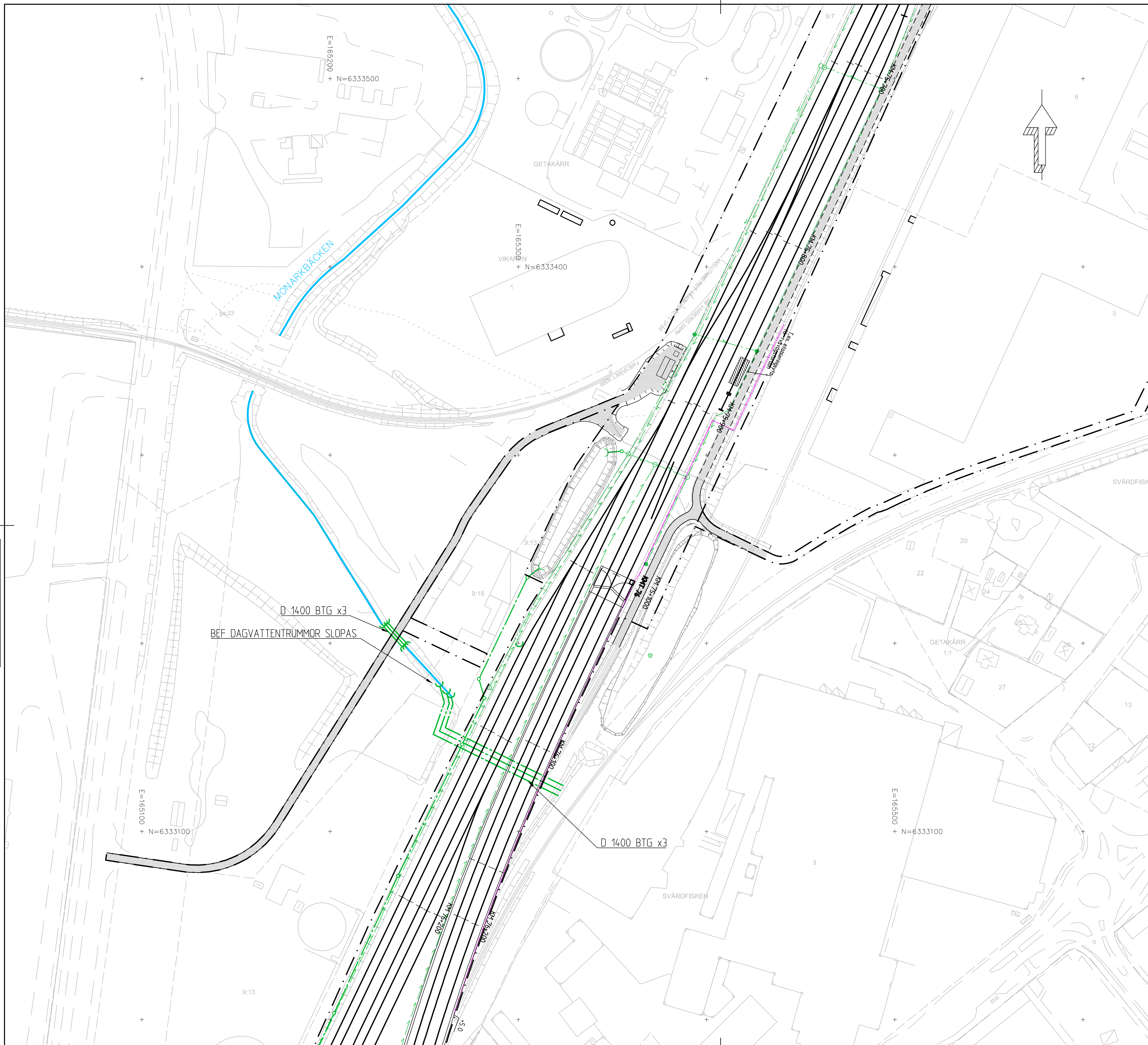


TYRÉNS

TRAFIKVERKET VB-HAA

KONSTRUERAD AV TYRENS/EB	GRANSKAD AV ...	FASTSTÄLLD AV ...	DATUM ...	FÖRSTÄLLNING ...	SKALA 1:1000
-----------------------------	--------------------	----------------------	--------------	---------------------	-----------------

DATUM 2016-12-23 VERSION 1 UPPDRAGSNUMMER 250442	KONSTRUERAD AV E. BENGTSSON NT. GRANSKAD AV S. LINDE UPPDRAGSANSVÄRIG B. HEDMÄN	RITNINGAR PROJEKT 101107-04-160-075200 RITNINGAR FÖRVALTNING ...	RITNINGAR ...	RITNINGAR ...	RITNINGAR ...
---	--	---	------------------	------------------	------------------

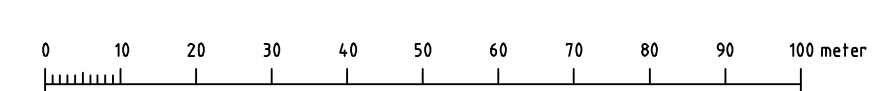


FÖRKLARINGAR

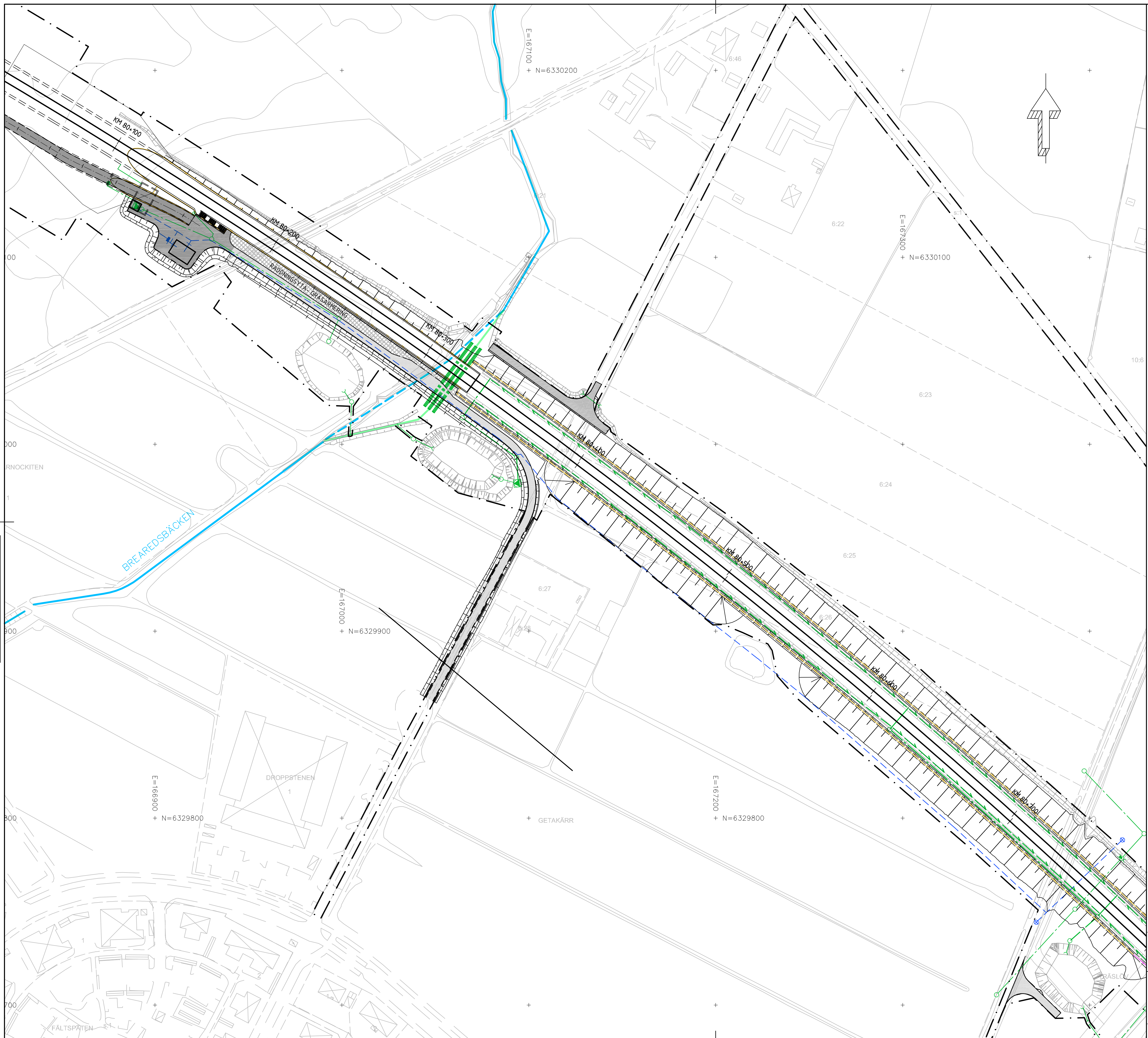
- GRÄNS FÖR JÄRNVÄGSPLAN
- NYTT SPÄR
- ASFALT
- GRUSSLITAGER
- PEMANENT SPONT
- BULLERSKYDDSVALL
- BULLERSKYDDSSKÄRM
- GABIONVÄGG/GABIONMUR
- KALLMUR
- DAGVATTENLEDN.
- TRYCKDAGVATTENLEDN.
- DRÄNERINGSLEDN.
- VATTENLEDN.
- ● ○ BRUNNAR DAGVATTEN
- HÖGVATTEN
- NATURA 2000
- VATTENDRAG
- VATTENDRAG, NY STRÄCKNING
- VATTENDRAG, UTGÅR

KOORDINATSYSTEM
 PLAN: SWEREF-99-12-00
 HÖJD: RH 2000

Dessa ritningar är Trafikverkets egendom. Allt obehörigt
 begagnande av ritningen beivras enligt lag.
 TRAFIKVERKET



		DATUM 2016-12-23	KONSTRUERAD AV E. BENGTSSON
		VERSION 1	NT. GRANSKAD AV S. LINDE
UPPDRAGSNUMMER 250442		UPPDRAGSANSVÄRIG B. HEDMÄN	
TRAFIKVERKET		VB-HAA	
MONARKBÄCKEN, PLAN		SKALA 1:1000	RITNINGENS PROJEKT 101107-04-160-075700
KONSTRUERAD AV TYRENS/EB	GRANSKAD AV	FASTSTÄLLD AV	DATUM
rda_jitemame	plotttime	rda_username	RITNINGENS FÖRVALTNING 1840
			TÄSTA RL 627
			REV 001

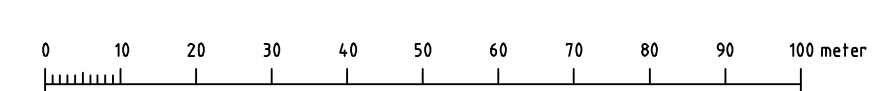


FÖRKLARINGAR

- GRÄNS FÖR JÄRNVÄGSPLAN
- NYTT SPÅR
- ASFALT
- GRUSLITAGER
- PEMANENT SPONT
- ▤ BULLERSKYDDSVALL
- BULLERSKYDDSSKÄRM
- ▨ GABIONVÄGG/GABIONMUR
- KALLMUR
- DAGVATTENLEDN.
- TRYCKDAGVATTENLEDN.
- DRÄNERINGSLEDN.
- VATTENLEDN.
- ● ○ BRUNNAR DAGVATTEN
- HÖGVATTEN
- NATURA 2000
- VATTENDRAG
- VATTENDRAG, NY STRÄCKNING
- VATTENDRAG, UTGÅR

KOORDINATSYSTEM
 PLAN: SWEREF-99-12-00
 HÖJD: RH 2000

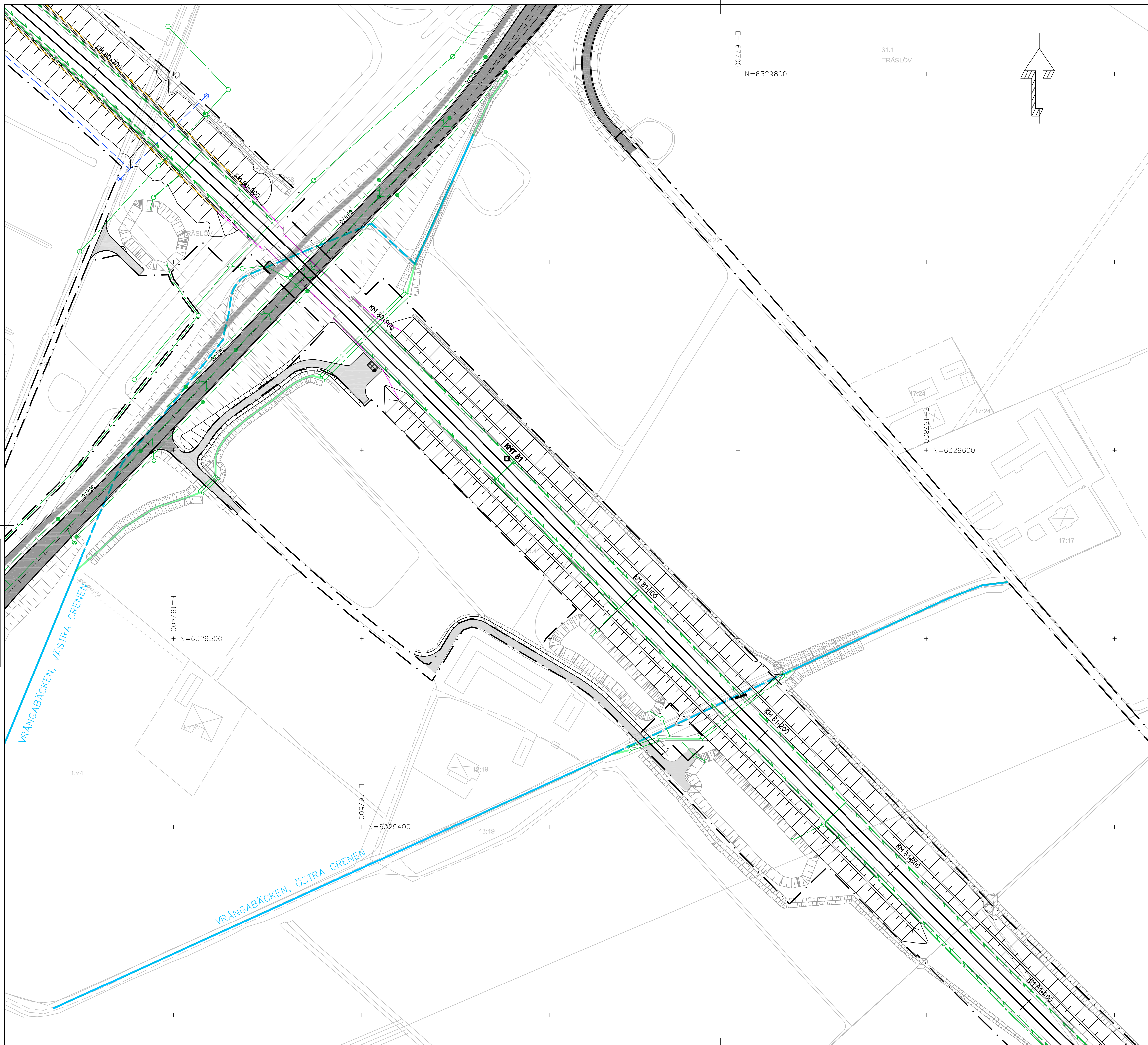
Detta ritning är Trafikverkets egendom. Allt obehörigt
 begagnande av ritningen beivras enligt lag.
 TRAFIKVERKET



TRAFIKVERKET VB-HAA

BREAREDSBÄCKEN, PLAN

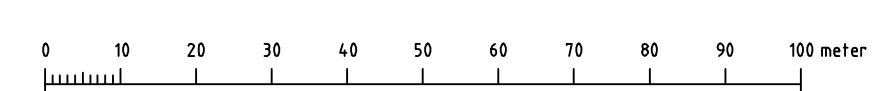
DATUM 2016-12-23 VERSION 1 UPPDRAGSNUMMER 250442	KONSTRUERAD AV E. BENGTSSON NT. GRANSKAD AV S. LINDE UPPDRAGSANSVÄRIG B. HEDMÄN SVEDE TILLSTÄNDSANSÖKAN TEKNISKPÅRÅDE	SKALA 1:1000 RITNINGENS PROJEKT 101107-04-160-080100 RITNINGENS FÖRVALTNING BLAD 001	RITNINGENS 627 TÄSTA RL REV
---	---	---	--------------------------------------



- FÖRKLARINGAR**
- GRÄNS FÖR JÄRNVÄGSPLAN
 - NYTT SPÅR
 - ASFALT
 - GRUSSLITAGER
 - PERMANENT SPONT
 - BULLERSKYDDSVALL
 - BULLERSKYDDSSKÄRM
 - GABIONVÄGG/GABIONMUR
 - KALLMUR
 - DAGVATTENLEDN.
 - TRYCKDAGVATTENLEDN.
 - DRÄNERINGSLEDN.
 - VATTENLEDN.
 - BRUNNAR DAGVATTEN
 - HÖGVATTEN
 - NATURA 2000
 - VATTENDRAG
 - VATTENDRAG, NY STRÄCKNING
 - VATTENDRAG, UTGÅR

KOORDINATSYSTEM
 PLAN: SWEREF-99-12-00
 HÖJD: RH 2000

Dessa ritningar är Trafikverkets egendom. Allt obehörigt
 begagnande av ritningarna beivras enligt lag.
 TRAFIKVERKET



		DATUM 2016-12-23 VERSION 1 UPPDRAGSNUMMER 250442	FÖRTRÄDD AV E. BENGTSSON NT. GRANSKAD AV S. LINDE UPPDRAGSANSVÄRIG B. HEDMÄN
TRAFIKVERKET VB-HAA		SÖDE TILLSTÄNDSANSÖKAN TEKNISKPÅRÅDE	
KONSTRUERAD AV TYRENS/EB		SKALA 1:1000	RITNINGAR PROJEKT 101107-04-160-080700 RITNINGAR FÖRVALTNING 001
GRANSKAD AV FASTSTÄLLD AV DATUM FORMAT A1		RITNINGENS FÖRVALTNING 001	RITNINGENS FÖRVALTNING 001