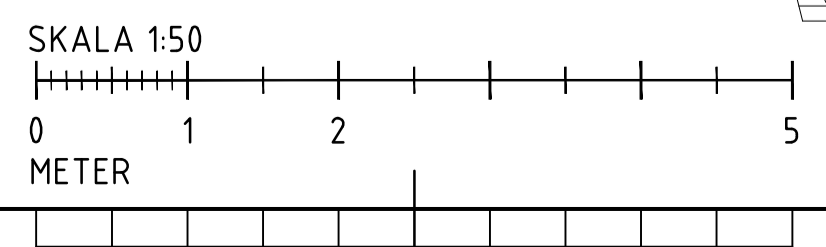
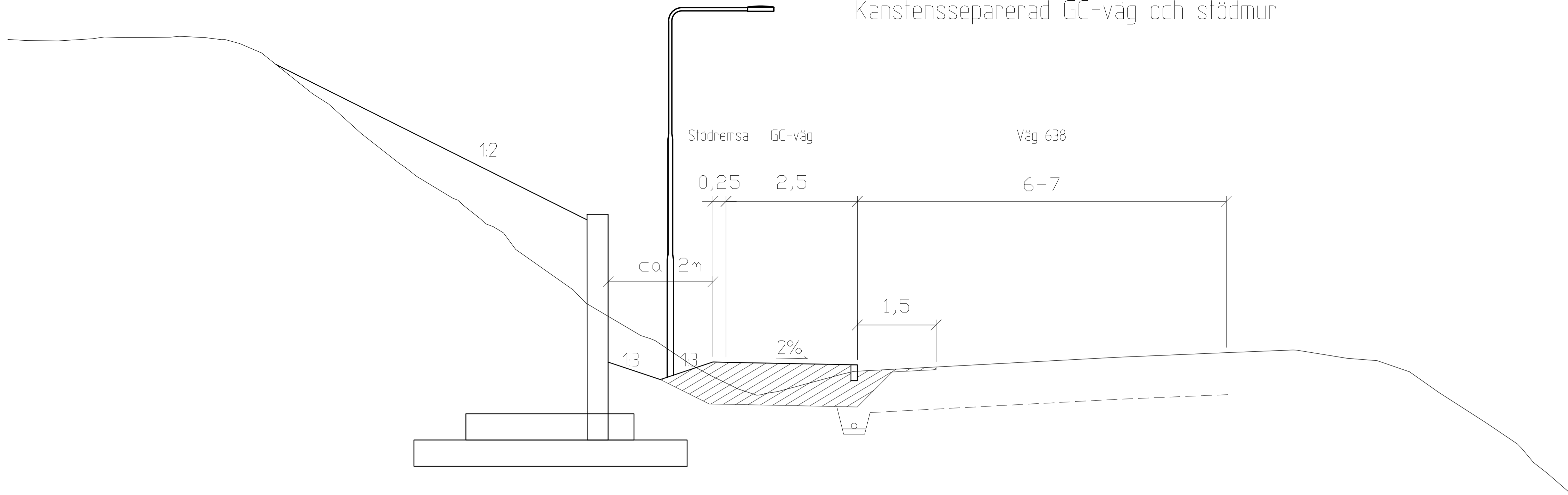


TYP AV PLAN		VÄGPLAN	
GRANSKNINGSSTATUS / SYFTE			
HANDLINGSTYP			
DATUM		LEVERANS / ÄNDRINGS-PM	
2020-03-16			
OBJEKT			
GC-VÄG EFTER VÄG 638			
FJÄLLPORTEN-TEGEFJÄLLSVÄGEN			
DELOMRÅDE / BANDEL			
VÄGNÄT SÖDER OM E14			
ANLÄGGNINGSDEN			
VÄG 638 FJÄLLPORTEN TILL TEGEFJÄLLSVÄGEN			
OBJEKTNUMMER / KM		KONSTRUKTIONSNUMMER	
145017			
BESTÄLLARE		LEVERANTÖR	
SKAPAD AV		UPPDRAGSNUMMER	
EMIL IHRÉN		294569	
GODKÄND AV		AVDELNING	
MAGNUS VELANDER			
RITNINGSTYP			
TYPTRITNING			
TEKNIKOMRÅDE / INNEHÅLL			
T VÄGUTFORMNING OCH TRAFIK			
BESKRIVNING			
UTFORMNING GÅNG- & CYKELVÄG			
SKALA	FORMAT	FÖRVALTNINGSNUMMER	
1:50	A1		
RITNINGSNUMMER	BLAD	NÄSTA BLAD	BET
2 04 T 04 01			

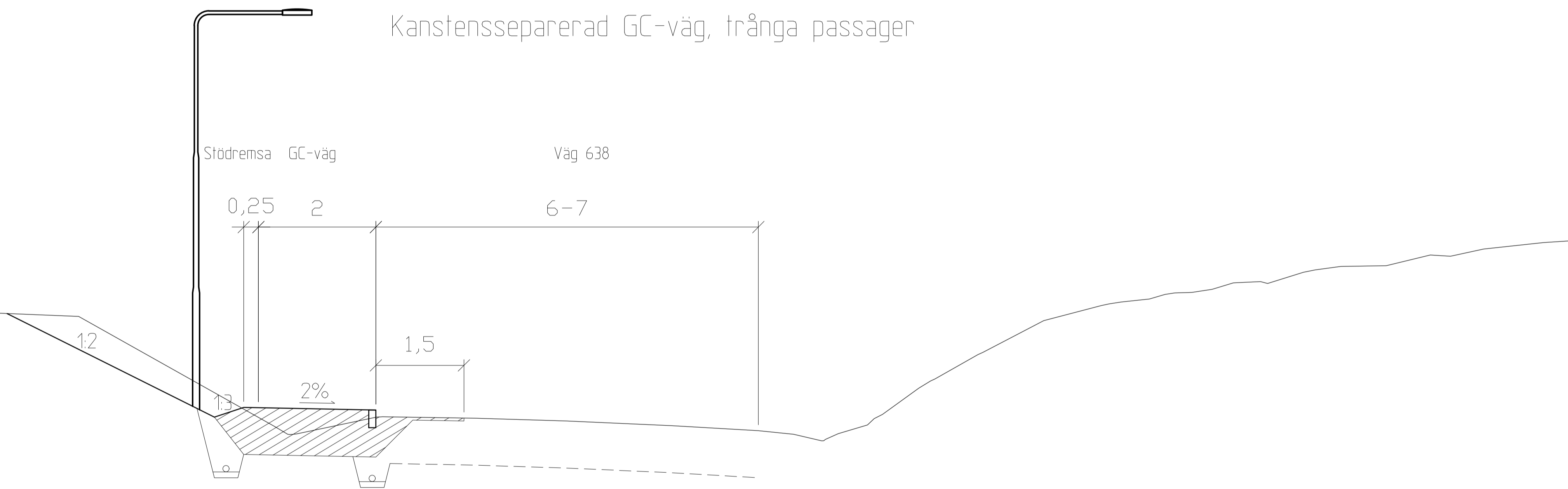


PlotId: 2020-04-03_16:21:46 by: ihrén, Emil
 Path: O:\HARV\294569_V0_1\teknik\TYRÉN\2041\04\01.dwg

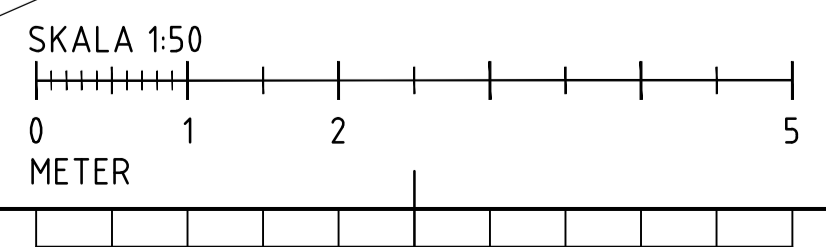
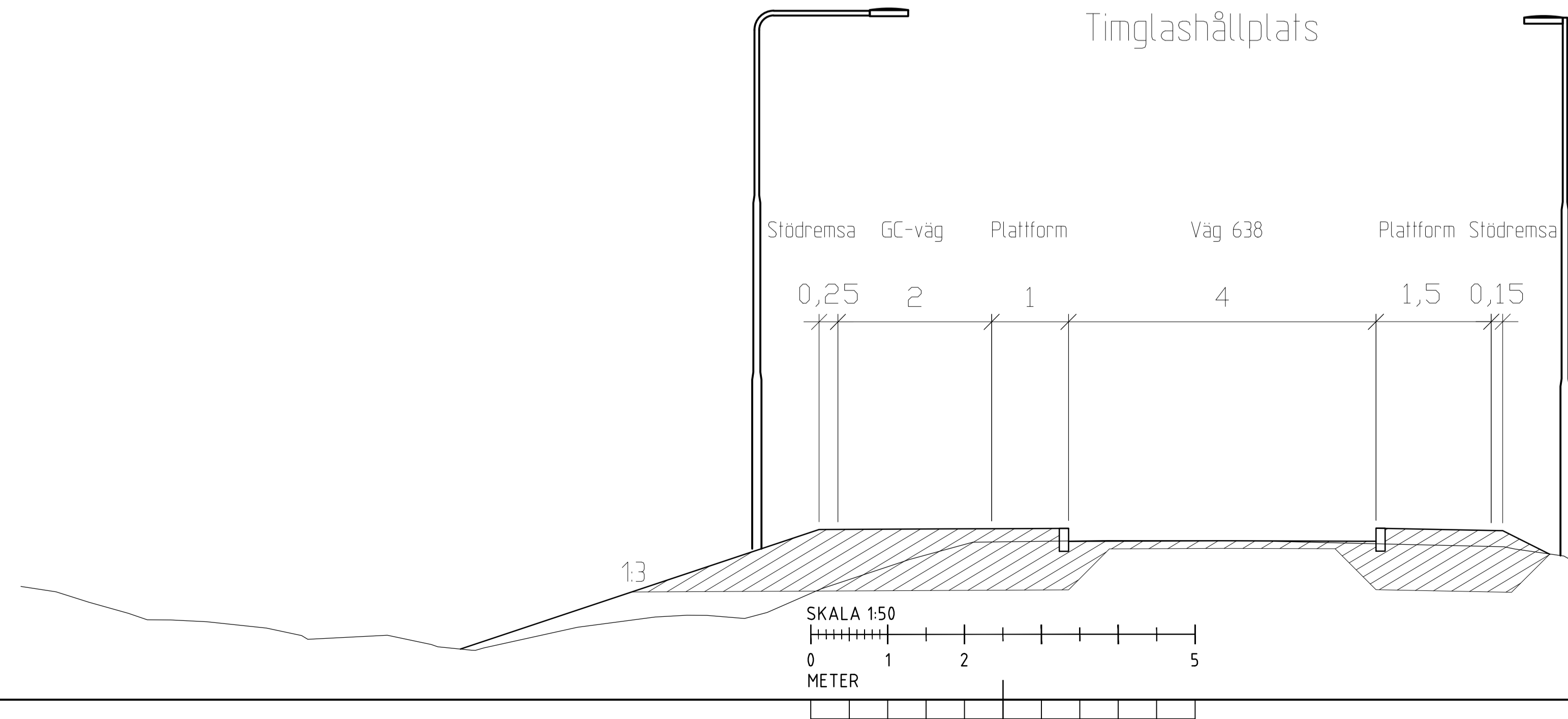
Kanstensseparerad GC-väg och stödmur



Kanstensseparerad GC-väg, trånga passager



Timglashållplats



TYP AV PLAN		VÄGPLAN	
GRANSKNINGSSTATUS / SYFTE			
HANDLINGSTYP			
DATUM		LEVERANS / ÄNDRINGS-PM	
2020-03-16			
OBJEKT			
GC-VÄG EFTER VÄG 638			
FJÄLLPORTEN-TEGEFJÄLLSVÄGEN			
DELOMRÅDE / BANDEL			
VÄGNÄT SÖDER OM E14			
ANLÄGGNINGSDDEL			
VÄG 638 FJÄLLPORTEN TILL TEGEFJÄLLSVÄGEN			
OBJEKTNUMMER / KM		KONSTRUKTIONSNUMMER	
145017			
BESTÄLLARE		LEVERANTÖR	
TRAFIKVERKET		TYRÉNS	
SKAPAD AV		UPPDRAGSNUMMER	
EMIL IHRÉN		294569	
GODKÄND AV		AVDELNING	
MAGNUS VELANDER			
RITNINGSTYP			
TYPRITNING			
TEKNIKOMRÅDE / INNEHÅLL			
T VÄGUTFORMNING OCH TRAFIK			
BESKRIVNING			
UTFORMNING GÅNG- & CYKELVÄG			
SKALA	FORMAT	FÖRVALTNINGSNUMMER	
1:50	A1		
RITNINGSNUMMER	BLAD	NÄSTA BLAD	BET
2 04 T 04 02			