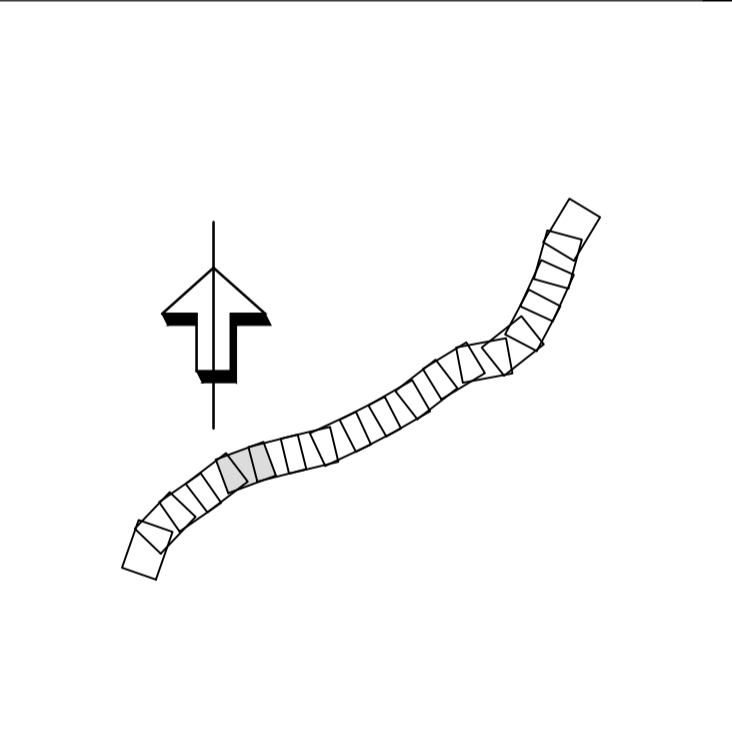




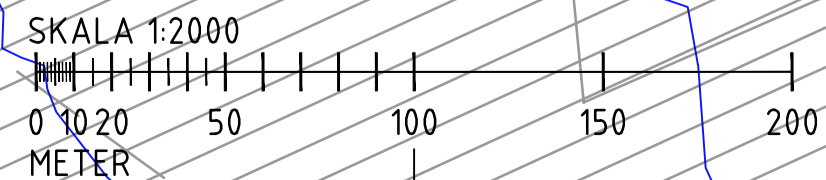
- KOORDINATSYSTEM**
 SYSTEM I PLAN: SWEREF 99 14 15
 SYSTEM I HÖJD: RH2000
- TECKENFÖRKLARING**
- MÄRKANSPRÅK**
- GRÄNS FÖR VÄGOMRÅDE
 - AVGRÄNSNING MELLAN OLIKA TYPER AV MÄRKANSPRÅK
 - V1: NYTT VÄGOMRÅDE MED VÄGRÄTT
 - V2: NYTT VÄGOMRÅDE INOM DETALPLAN DÄR KOPPLIN ÄR HUVUDSAKLIG FÖR ALLMÄNNA PLATSER
 - VI1: INSKRÄNKT VÄGRÄTT FÖR VILTSTÄNSEL PÅ JÄRNVÄGSFASTIGHET
 - VI2: INSKRÄNKT VÄGRÄTT PÅ ENSKILD VÄG
 - T1: TILFÄLLIG NYTTJÄNDERÄTT FÖR ANLÄGGANDE AV VILTSTÄNSELANLÄGGNING
 - T2: TILFÄLLIG NYTTJÄNDERÄTT FÖR ETABLERINGSSTÄTTA OCH UPPLAG
- TILFÄLLIG NYTTJÄNDERÄTT GÄLLER FRÅN BYGGSTART TILL TVÅ MÅNADER EFTER GODKÄND SLUTBESIKTNING
- VERKSAMHETER/ÅTGÄRDER SOM UNDTAS FRÅN FÖRBUDD ENLIGT MILJÖBALKEN
- FÖRBUDD SOM AVSER VERKSAMHETER ELLER ÅTGÄRDER SOM KAN SKADA BOTOPPSKYDD
- FÖRBUDD SOM AVSER VERKSAMHETER ELLER ÅTGÄRDER SOM KAN SKADA STRANDSKYDD
- FÖRBUDD MOT ÅTGÄRDER SOM STÄNDSKYDDSDOMÄRDE OCH GÄLLER INTE FÖRBUDD AV KLIMATVÄRNSÅTGÄRDER
- SKYDDSHET ATT ÖVRA ANMÄLAN FÖR SÄMÅL ENLIGT 6:4 HB GÄLLER INTE FÖR DE VERKSAMHETER OCH ÅTGÄRDER SOM BEHÖVS FÖR ATT BYGGA VÄGAR OCH SOM FASTSTÄLLS OCH MÄTLER VÄGOMRÅDE FÖR ALLMÄN VÄG ELLER ÖMRÅDE FÖR TILFÄLLIG NYTTJÄNDERÄTT.
- BOTOPPSKYDD
 - ////// STRANDSKYDD

- SKYDDÅTGÄRDER OCH FÖRSIKTIGHETSMÅTT**
- MARKERING ELLER AVGRÄNSNING AV SKYDDÅTGÄRD/FÖRSIKTIGHETSMÅTT
- S1 - FAUNAPASSAGE I PLAN
 - S2 - FAUNASTÄNSEL
 - S3 - VILTHOPP
 - S4 - FÄRST

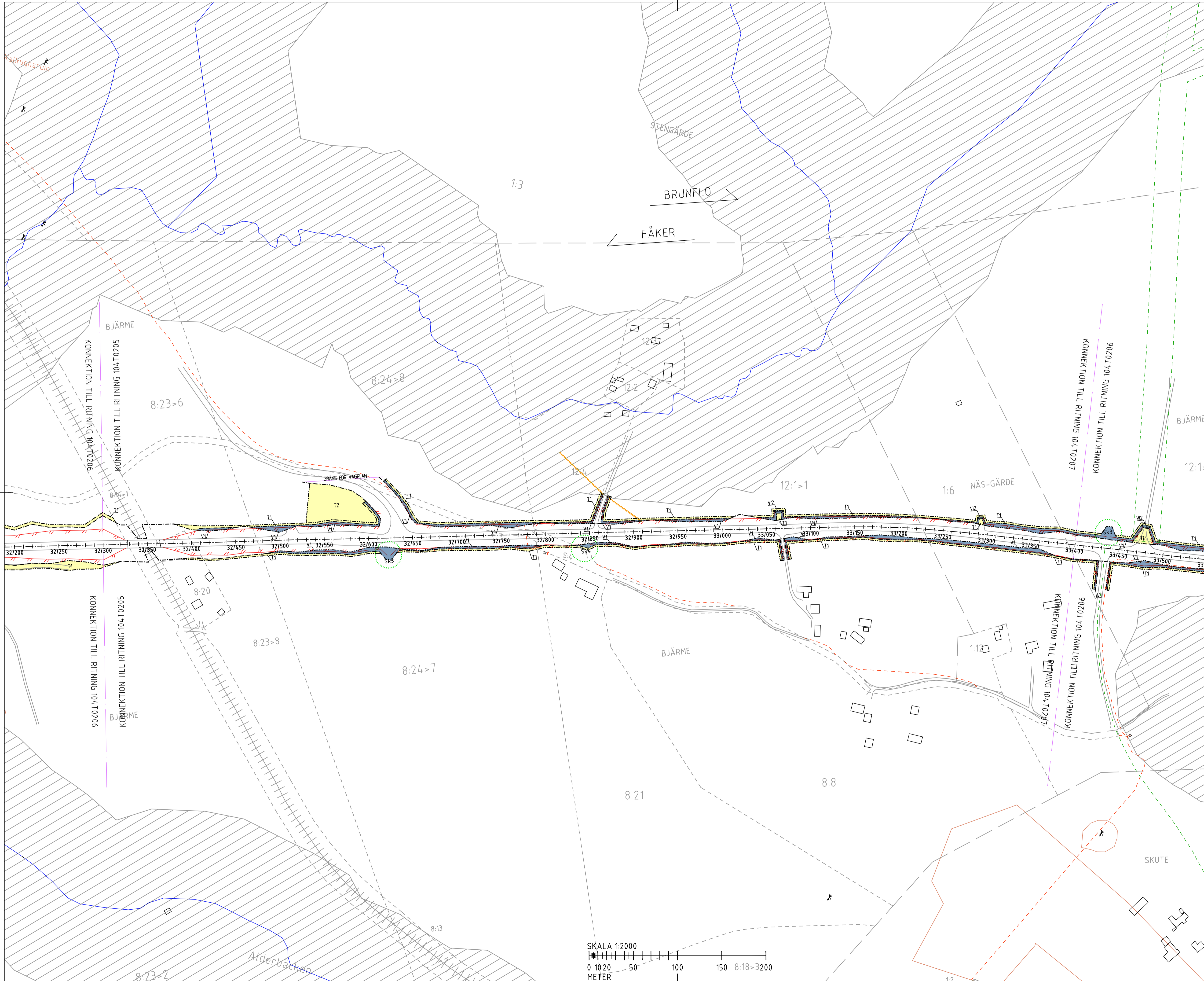
- ÖVRIGA BETECKNINGAR PÅ PLANKARTAN**
- 0/300: VÄGRÄNKANT MED LÄNGDMÄTNING I METER
 - : FASTIGHETSGRÄNS
 - : TRAKTGRÄNS
 - 1:24: FASTIGHETSBETECKNING
 - BJÄRME: TRAKTNAMN
 - : LEDNINGSRÄTT
 - : SERVITUT
 - : GEMENSAMHETSANLÄGGNING
 - : FÖRNNINGSAVGRÄNSNING
 - : VATTENDRAG
 - : JÄRNVÄG
 - : PROJEKTERT VILTSTÄNSEL
 - : FAUNAPASSAGE I PLAN MED VILTVERNINGSYSTEM
- GRUNDKARTA UPPDATERAD: 2022-05-25



TYP AV PLAN		VÄGPLAN	
GRANSKNINGSSTATUS / SYFTE		FÖR FASTSTÄLLELSE	
HANDLINGSTYP		FASTSTÄLLELSEHANDLING	
DATUM	2023-01-04	LEVERANS / ÄNDRINGS-PM	
OBJEKT	INLANDSSTRÅKET E45		
DELOMRÅDE / BANDEL	E45 S LÄNSGRÄNS TILL BRUNFLO		
ANLÄGGNINGSDI	E45 STRÄCKAN BRUNFLO - FÅKER VP4		
OBJEKTNUMMER / KM	169329	KONSTRUKTIONSNUMMER	
BESTÄLLARE	TRAFIKVERKET	LEVERANTÖR	TYRÉNS
SKAPAD AV	DAVID MALANDER	UPPDRAGSNUMMER	309864
GODKÄND AV	DAVID MALANDER	AVDELNING	VÄG/MARK
RITNINGSTYP	PLANKARTA		
TEKNIKOMRÅDE / INNEHÅLL	VÄGUTFORMNING OCH TRAFIK		
BESKRIVNING	KM 31/200-32/300 ÖSTERSUNDS KOMMUN JÄMTLANDS LÄN		
SKALA	1:2000	FORMAT	A1
RITNINGSNUMMER	1 04 T 02 05	FÖRVALTNINGSNUMMER	
		BLAD	NÄSTA BLAD
		BET	



Plottad: 2022-12-20 13:01:34 av David Malander
 Sökväg: C:\NHR\309864\U..._Teknik\1\ritder\104.T0205.dwg



KOORDINATSYSTEM
 SYSTEM I PLAN: SWEREF 99 14 15
 SYSTEM I HÖJD: RH2000

TECKENFÖRKLARING

MARKANSPRÅK

- GRÄNS FÖR VÄGOMRÅDE
- AVGRÄNSNING MELLAN OLIKA TYPER AV MARKANSPRÅK
- NYTT VÄGOMRÅDE MED VÄGRÄTT
- NYTT VÄGOMRÅDE NOM DETALPLAN DÄR KOMMUN ÄR HUVUDMAN FÖR ALLMÄNNA PLATSER
- INSKRÄNKT VÄGRÄTT FÖR VILTSTÄNSEL PÅ JÄRNVÄGSFASTIGHET
- INSKRÄNKT VÄGRÄTT PÅ ENSKILD VÄG
- TILFÄLLE NYTT JÄNDERÄTT FÖR ANLÄGGANDE AV VILTSTÄNSELANLÄGGNING
- TILFÄLLE NYTT JÄNDERÄTT FÖR ETABLERINGSYTA OCH UPPLAG

TILFÄLLE NYTT JÄNDERÄTT GÄLLER FRÅN BYGGSTART TILL TVÅ MÅNADER EFTER GODKÄND SLUTBESIKTNING

VERKSAMHETER/ÅTGÄRDER SOM UNDANTAS FRÅN FÖRBUJ ENLIGT MILJÖBALKEN

FÖRBUJEN SOM AVSER VERKSAMHETER ELLER ÅTGÄRDER SOM HINDERLLT BIODIVERSITETSOMRÅDE TIT 21. DE GÄLLER INTE FÖRBUJEN AV ALLMÄN VÄG/JÄRNVÄG

FÖRBUJEN VIL ÅTGÄRDER SOM STRANDSKYDD OCH DE GÄLLER INTE BYGGANDE AV ALLMÄN VÄG/JÄRNVÄG

SKYDDEN ATT ÖKA ANJALAN FÖR SAMRÅD ENLIGT 20 DE GÄLLER INTE FÖR DE VERKSAMHETER OCH ÅTGÄRDER SOM HINDER FÖR ATT BRUKA VÄGEN OCH SOM FASTSTÄLLS OCH HÅLLS I VÄGOMRÅDE FÖR ALLMÄN VÄG ELLER OMRÅDE FÖR TILFÄLLE NYTT JÄNDERÄTT

BIOTOPSKYDD

STRANDSKYDD

SKYDDSGÄRDER OCH FÖRSIKTIGHETSMÅTT

MARKERING ELLER AVGRÄNSNING AV SKYDDSGÄRDFÖRSIKTIGHETSMÅTT

S1 - FAUNAPASSAGE PLAN
 S2 - FAUNASTÄNSEL
 S3 - VILTUTLOPP
 S4 - FASIT

ÖVRIGA BETECKNINGAR PÅ PLANKARTAN

0/300 VÄGBANEKANT MED LÄNGDHÄTNING I METER

FASTIGHETSGRÄNS

TRAKTORÄNS

1:24 FASTIGHETSBECKNING

TRAKTNAMN

BJÄRME

LEDNINGSRÄTT

SERVITUT

GENSÄMETSANLÄGGNING

FÖRNNINGSÄVGRÄNSNING

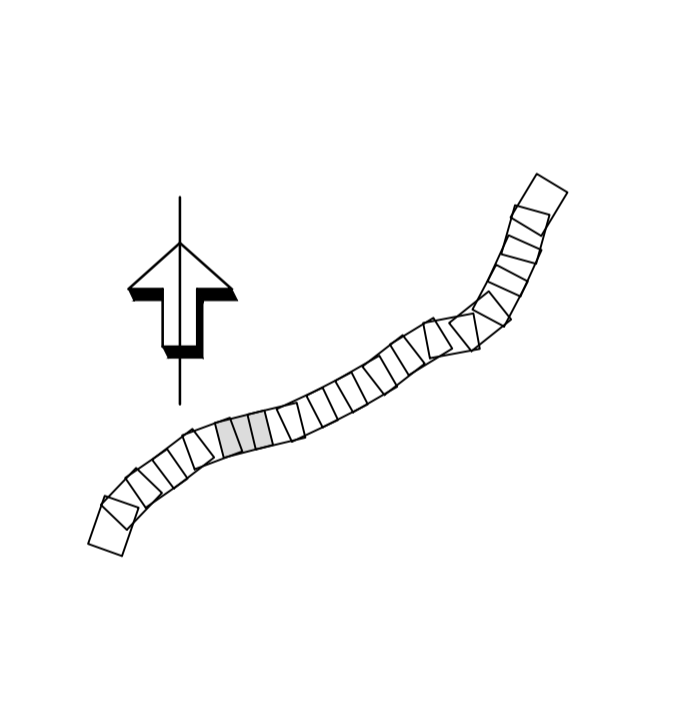
VATTENDRAG

JÄRNVÄG

PROJEKTERAT VILTSTÄNSEL

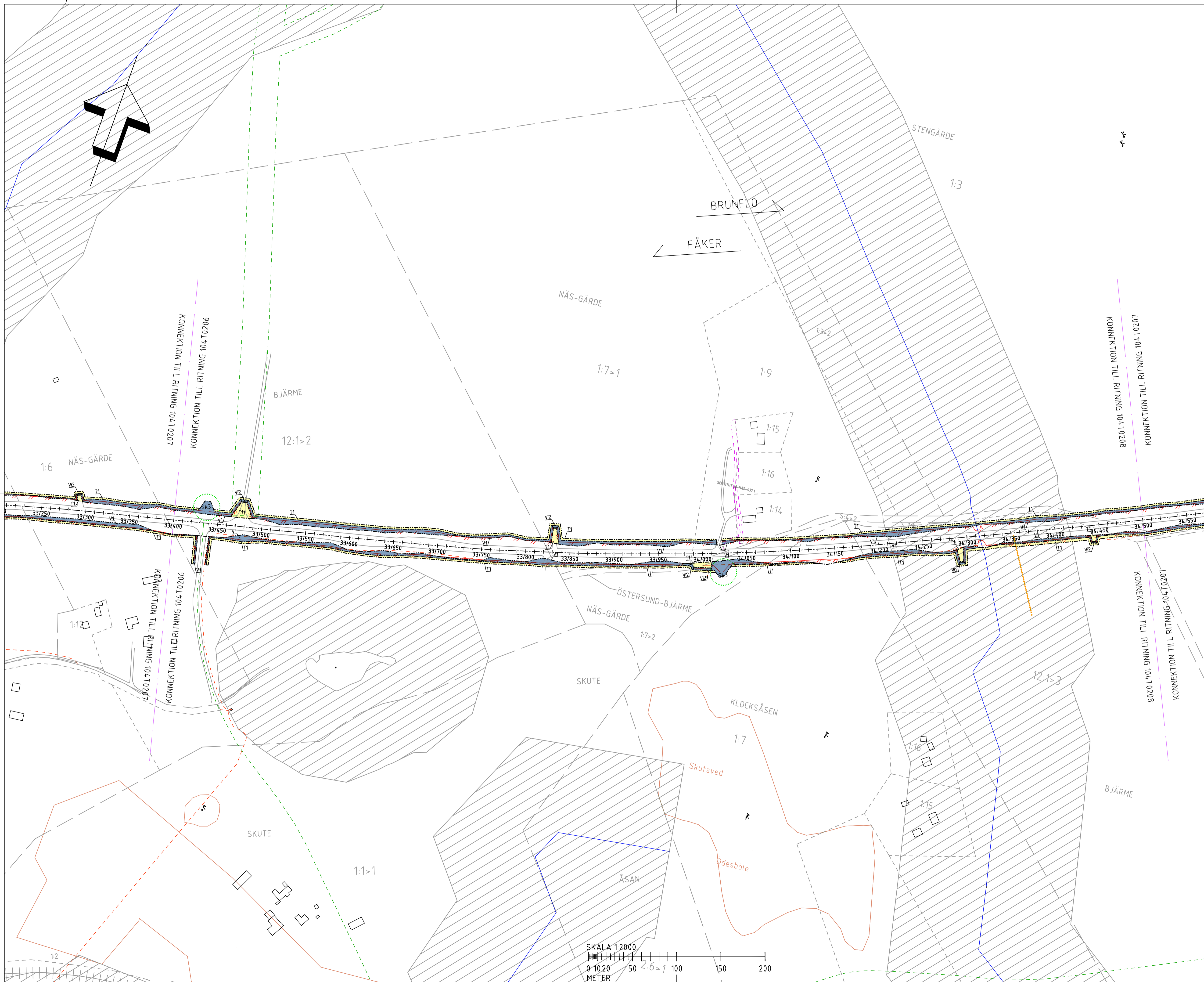
FAUNAPASSAGE PLAN MED VILTVERNINGSYSTEM

GRUNDKARTA UPPDATERAD: 2022-05-25



TYP AV PLAN		VÄGPLAN	
GRANSKNINGSSTATUS / SYFTE		FÖR FASTSTÄLLELSE	
HANDLINGSTYP		FASTSTÄLLELSEHANDLING	
DATUM	2023-01-04	LEVERANS / ÄNDRINGS-PM	
OBJEKT	INLANDSSTRÅKET E45		
DELOMRÅDE / BANDEL	E45 S LÄNSGRÄNS TILL BRUNFLO		
ANLÄGGNINGSDI	E45 STRÄCKAN BRUNFLO - FÅKER VP4		
OBJEKTNUMMER / KM	169329	KONSTRUKTIONSNUMMER	
BESTÄLLARE	TRAFIKVERKET	LEVERANTÖR	TYRÉNS
SKAPAD AV	DAVID MALANDER	UPPDRAGSNUMMER	309864
GODKÄND AV	DAVID MALANDER	AVDELNING	VÄG/MARK
RITNINGSTYP	PLANKARTA		
TEKNIKOMRÅDE / INNEHÅLL	VÄGUTFORMNING OCH TRAFIK		
BESKRIVNING	KM 32/300-33/400 ÖSTERSUNDS KOMMUN JÄMTLANDS LÄN		
SKALA	1:2000	FORMAT	A1
RITNINGSNUMMER	1 04 T 02 06	FÖRVALTNINGSNUMMER	
		BLAD	NÄSTA BLAD
		BET	

Plottad: 2022-12-20 13:02:03 av David Malander
 Sökväg: C:\NHR\309864\06_Teknik\TYRÉNS\104_T0206.dwg



KOORDINATSYSTEM
 SYSTEM I PLAN: SWEREF 99 14 15
 SYSTEM I HÖJD: RH2000

TECKENFÖRKLARING

MARKANSPRÅK

- GRÄNS FÖR VÄGOMRÅDE
 AVGRÄNSNING MELLAN OLKA
 TYPER AV MARKANSPRÅK
- NYTT VÄGOMRÅDE MED
 VÄGRÄTT
- NYTT VÄGOMRÅDE INOM DETALPLAN DÄR
 KOPPLIN ÅR HUVUDMAN FÖR ALLMÄNNA PLATSER
- INKRÄNK VÄGRÄTT FÖR
 VLTSTÄNGSEL PÅ JÄRNVÄGSFASTIGHET
- INKRÄNK VÄGRÄTT PÅ ENKELD VÄG
- TILLFÄLLIG NYTTJANDERÄTT FÖR
 ANLÄGGNING AV VLTSTÄNGSELANLÄGGNING
- TILLFÄLLIG NYTTJANDERÄTT FÖR
 ETABLERINGSYTA OCH UPPLAG

TILLFÄLLIG NYTTJANDERÄTT GÄLLER FRÅN BYGGSTART TILL TVÅ MÅNADER EFTER
 GODKÄND SLUTBESTÄMMNING

VERKSAMHETER/ÅTGÄRDER SOM UNDANTAS FRÅN
 FÖRBJUD ENLIGT MILJÖBALKEN

FÖRBJUDEN SOM AVSER VERKSAMHETER ELLER ÅTGÄRDER I BIODIVERSITÄTSOMRÅDE
 (DIT 2.4.1) HAR GÄLLER INTE BYGGANDE AV ALLMÄN VÄG/JÄRNVÄG

FÖRBJUDEN I STÄMMELENS OMRÅDE (DIT 2.4.2) HAR GÄLLER INTE BYGGANDE
 AV ALLMÄN VÄG/JÄRNVÄG

SKYDDEN ATT ÖPPNA MÅLÅN FÖR SÄMÅRDEL 12.4 HAR GÄLLER INTE FÖR
 DE VERKSAMHETER OCH ÅTGÄRDER SOM BEVÄRS SÖR ATT BYGGA VÄGAR OCH
 SOM FASTSTÄLLS OCH BEHÅLLS I VÄGOMRÅDE FÖR ALLMÄN VÄG ELLER ÖMRÅDE
 FÖR TILLFÄLLIG NYTTJANDERÄTT.

- BIOTOPSKYDD
- STRANDSKYDD

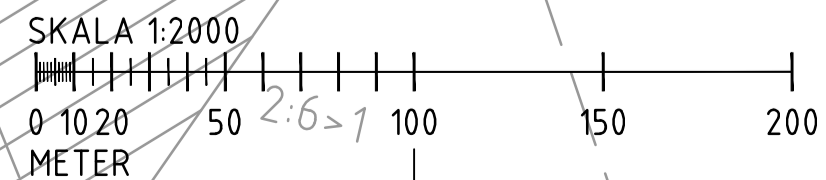
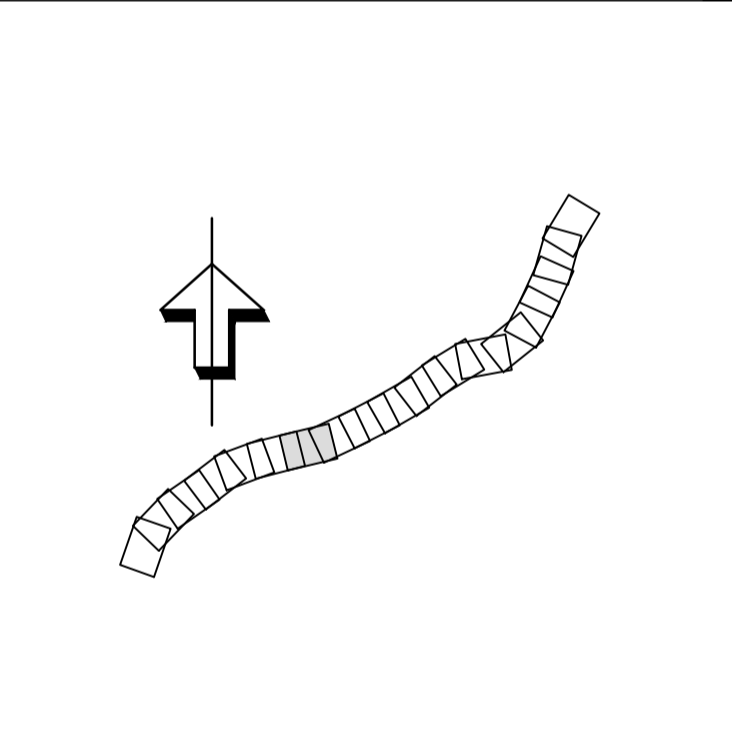
SKYDDÅTGÄRDER OCH FÖRSIKTIGHETSMÅTT

- MARKERING ELLER AVGRÄNSNING AV
 SKYDDÅTGÄRDFÖRSIKTIGHETSMÅTT
- S1 - FAUNAPASSAGE I PLAN
- S2 - FAUNASTÄNGSEL
- S3 - VELUTRÖPP
- S4 - FÄRST

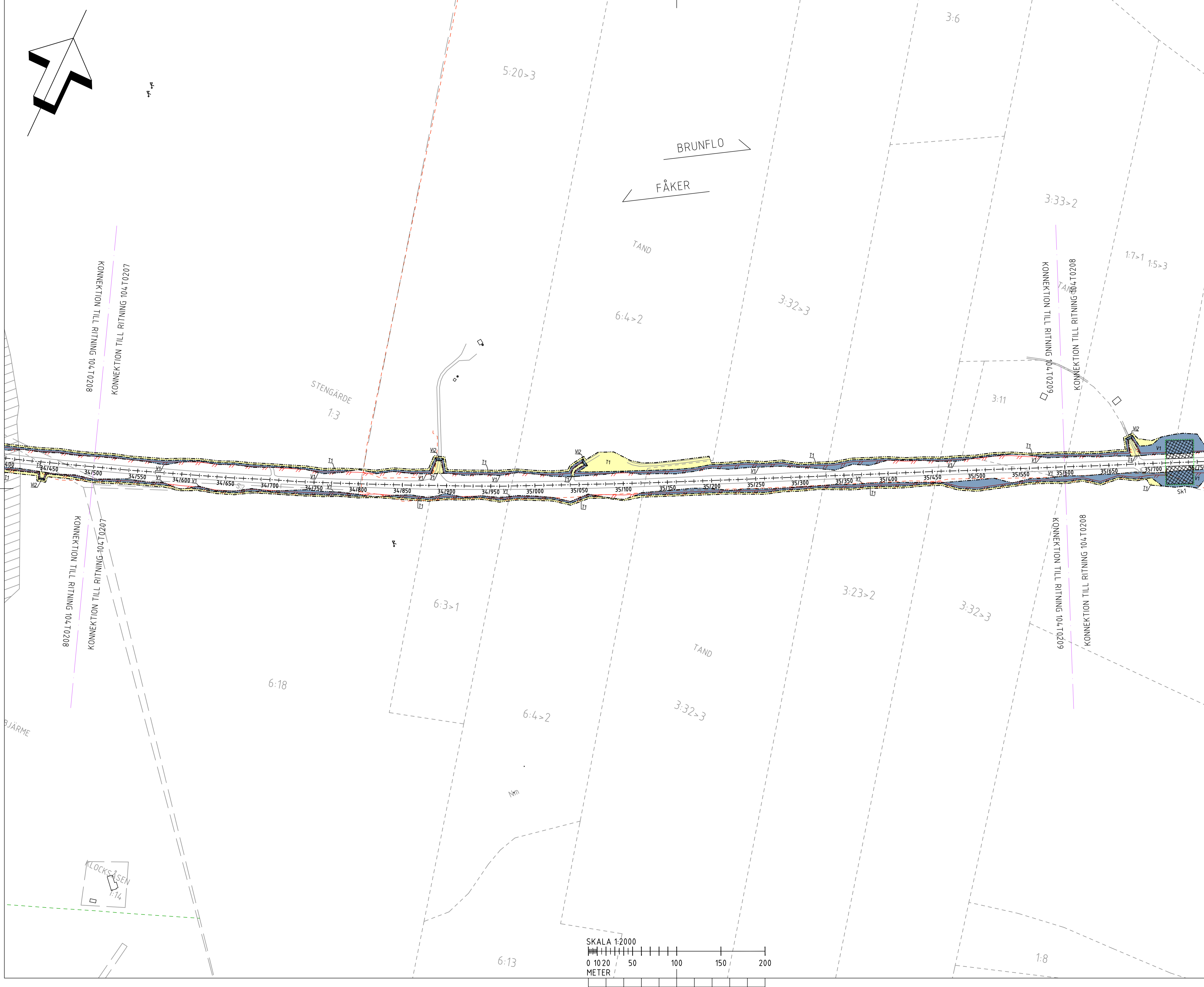
ÖVRIGA BETECKNINGAR PÅ PLANKARTAN

- VÄGBANEKANT MED LÄNGDMÄTNING I METER
- FASTIGHETSGRÄNS
- TRAKTÖRANS
- FASTIGHETSBECKNING
- BJÄRME
- LEDNINGSRÄTT
- SERVITUT
- GEMENSAMMAANLÄGGNING
- FORMINNESAVGRÄNSNING
- VATTENDRAG
- JÄRNVÄG
- PROJEKTERAT VLTSTÄNGSEL
- FAUNAPASSAGE I PLAN
 MED VLTVARNINGSSYSTEM

GRUNKARTA UPPDATERAD: 2022-05-25

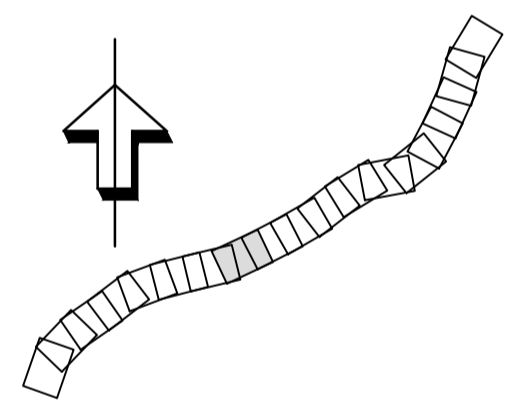


TYP AV PLAN		VÄGPLAN	
GRANSKNINGSSTATUS / SYFTE		FÖR FASTSTÄLLELSE	
HANDLINGSTYP		FASTSTÄLLELSEHANDLING	
DATUM	2023-01-04	LEVERANS / ÄNDRINGS-PM	
OBJEKT			
INLANDSSTRÅKET E45			
DELOMRÅDE / BANDEL			
E45 S LÄNSGRÄNS TILL BRUNFLO			
ANLÄGGNINGSDIAGRAM			
E45 STRÄCKAN BRUNFLO - FÅKER VP4			
OBJEKTNUMMER / KM	169329	KONSTRUKTIONSNUMMER	
BESTÄLLARE	DAVID MALANDER	LEVERANTÖR	TYRÉNS
SKAPAD AV	DAVID MALANDER	UPPDRAGSNUMMER	309864
GODKÄND AV	DAVID MALANDER	AVDELNING	VÄG/MARK
RITNINGSTYP			
PLANKARTA			
TEKNIKOMRÅDE / INNEHÅLL			
VÄGUTFORMNING OCH TRAFIK			
BESKRIVNING			
KM 33/400-34/500 ÖSTERSUNDS KOMMUN JÄMTLANDS LÄN			
SKALA	1:2000	FORMAT	A1
RITNINGSNUMMER	1 04 T 02 07	FÖRVALTNINGSNUMMER	
		BLAD	NÄSTA BLAD
		BET	



- KOORDINATSYSTEM**
 SYSTEM I PLAN: SWEREF 99 14 15
 SYSTEM I HÖJD: RH2000
- TECKENFÖRKLARING**
MARKANSPRÅK
- GRÄNS FÖR VÄGOMRÅDE
 - AVGRÄNSNING MELLAN OLIKA TYPER AV MARKANSPRÅK
 - NYTT VÄGOMRÅDE MED VÄGRÄTT
 - V1
 - V2
 - NYTT VÄGOMRÅDE INOM DETALJPLAN DÄR KOMMUN ÄR HUVUDMAN FÖR ALLMÄNNA PLATSER
 - V11
 - V12
 - INSKRÄNKT VÄGRÄTT FÖR VILTSTÄNGSEL PÅ JÄRNVÄGSFASTIGHET
 - INSKRÄNKT VÄGRÄTT PÅ ENSKILD VÄG
 - T1
 - T2
- TILFÄLLIG NYTTJÄNDERÄTT FÖR ANLÄGGANDE AV VILTSTÄNGSELANLÄGGNING
 TILFÄLLIG NYTTJÄNDERÄTT FÖR ETABLERINGSYTÅ OCH UPPLAG
 TILFÄLLIG NYTTJÄNDERÄTT GÄLLER FRÅN BYGGSTART TIL TVÅ MÅNADER EFTER GODKÄND SLUTBESIKTNING
- VERKSAMHETER/ÅTGÄRDER SOM UNDTAS FRÅN FÖRBUJ ENLIGT MILJÖBALKEN
 FÖRBUJEN SOM AVSE VERKSAMHETER ELLER ÅTGÄRDER I ALLMÄNT BROTTPROTOKOLLOMÅRDE (19 F. 4) HAR GÄLLT INTE FÖRBUJEN AV ALLMÄN VÄG/JÄRNVÄG.
 FÖRBUJEN HAR ETT ANSÖKANOMÅRDE OCH GÄLLER INTE BYGGNAD AV ALLMÄN VÄG/JÄRNVÄG.
 ANSVARET FÖR ATT ÖVRA ANLÄGGNINGAR OCH ÅTGÄRDER OCH BYGGNAD ER HÄR GÄLLER INTE FÖR VERKSAMHETER OCH ÅTGÄRDER SOM BEVÄGELSE FÖR ATT BYGGA VÄGAR OCH SÖMFASTLÄGGA OCH INLAGA I VÄGOMRÅDE FÖR ALLMÄN VÄG ELLER ÖMRÅDE FÖR TILFÄLLIG NYTTJÄNDERÄTT.
- BIOTOPSKYDD
 - STRANDSKYDD

- SKYDDÅTGÄRDER OCH FÖRSIKTIGHETSÅTGÄRDER**
 MÄRKNING ELLER AVGRÄNSNING AV SKYDDÅTGÄR/FÖRSIKTIGHETSÅTGÄR
 SK1 - FAUNAPASSAGE I PLAN
 SK2 - FAUNASTÄNGSEL
 SK3 - VILTUTRIPP
 SK4 - FÄRST
- ÖVRIGA BETECKNINGAR PÅ PLANKARTAN**
 VÄGBANKANT MED LÄNGDMÄTNING I METER
 0/300
 FASTIGHETSGRÄNS
 TRAKTORGRÄNS
 1:24 BÄRME
 TRAKTNAPP
 LEDNINGSRÄTT
 SERVITUT
 GEMENSAMHETSANLÄGGNING
 FÖRMÄNSAVGRÄNSNING
 VATTENDRÄG
 JÄRNVÄG
 PROJEKTERAT VILTSTÄNGSEL
 FAUNAPASSAGE I PLAN MED VILTVÄNNINGSYSTEM
 GRUNKARTA UPPLADERAD: 2022-05-25



TYP AV PLAN: **VÄGPLAN**

GRANSKNINGSSTATUS / SYFTE: **FÖR FASTSTÄLLELSE**

HANDLINGSTYP: **FASTSTÄLLELSEHANDLING**

DATUM: 2023-01-04 | LEVERANS / ÄNDRINGSPM:

OBJEKT: **INLANDSSTRÅKET E45**

DELOMRÅDE / BANDEL: **E45 S LÄNSGRÄNS TILL BRUNFLO**

ANLÄGGNINGSDIAGRAM: **E45 STRÄCKAN BRUNFLO - FÅKER VP4**

OBJEKTNUMMER / KM: 169329 | KONSTRUKTIONSNUMMER:

BESTÄLLARE: TRAFIKVERKET | LEVERANTÖR: TYRÉNS

SKAPAD AV: DAVID MALANDER | UPPDRAGSNUMMER: 309864

GODKÄND AV: DAVID MALANDER | AVDELNING: VÄG/MARK

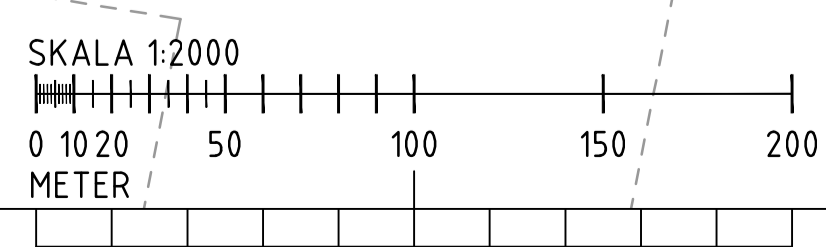
RITNINGSTYP: **PLANKARTA**

TEKNIKOMRÅDE / INNEHÅLL: **VÄGUTFORMNING OCH TRAFIK**

BESKRIVNING: **KM 34/500-35/600 ÖSTERSUNDS KOMMUN JÄMTLANDS LÄN**

SKALA: 1:2000 | FORMAT: A1 | FÖRVALTNINGSNUMMER:

RITNINGSNUMMER: 1 04 T 02 08 | BLAD: | NÄSTA BLAD: | BET:



Plottad: 2022-12-20 13:03:02 av David Malander
 Sökväg: C:\NAR\309864\U6_Teknik\TYRider\104.T0208.dwg