

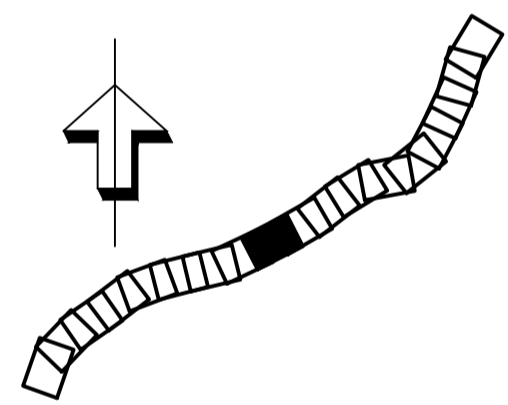


**KOORDINATSYSTEM**  
 SYSTEM I PLAN: SWEREF 99 14 15  
 SYSTEM I HÖJD: RH2000

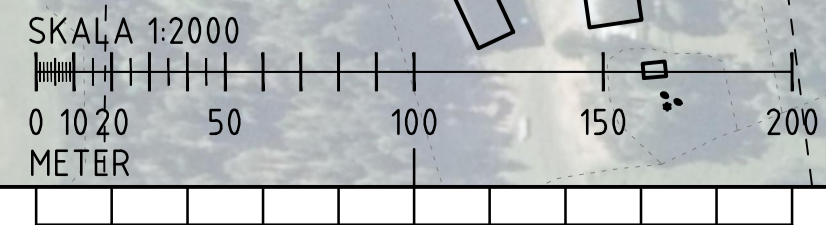
**TECKENFÖRKLARING**

|                   |  |
|-------------------|--|
| <b>BEFINTLIGT</b> |  |
|                   | GRÄNS FÖR BEFINTLIGT VÄGOMRÅDE             |
|                   | VÄGBANEKANT MED LÄNGDHÄTNING I METER       |
|                   | FASTIGHETSGRÄNS                            |
|                   | TRAKTGRÄNS                                 |
|                   | FASTIGHETSBETECKNING                       |
|                   | 1:24 TRAKTNAMN                             |
|                   | LEDNINGSRÄTT                               |
|                   | SERVITUT                                   |
|                   | GEMENSAMHETSANLÄGGNING                     |
|                   | DETALJPLANEGRÄNS                           |
|                   | FORMINNESAVGRÄNSNING                       |
|                   | VATTENDRAG                                 |
|                   | BYGGNAD                                    |
|                   | JÄRNVÄG                                    |
|                   | STRANDSKYDD                                |
| <b>PROJETERAT</b> |  |
|                   | GRÄNS FÖR NYTT VÄGOMRÅDE                   |
|                   | YTA MED TILLFÄLLIG NYTTJANDERÄTT           |
|                   | YTA MED INSKRÄNKT VÄGRÄTT                  |
|                   | PROJETERAT VILTSTÄNGSEL                    |
|                   | FAUNAPASSAGE I PLAN MED VILTVARNINGSSYSTEM |
|                   | FÖRESLAGEN STÄNGNING AV ANSLUTNING         |

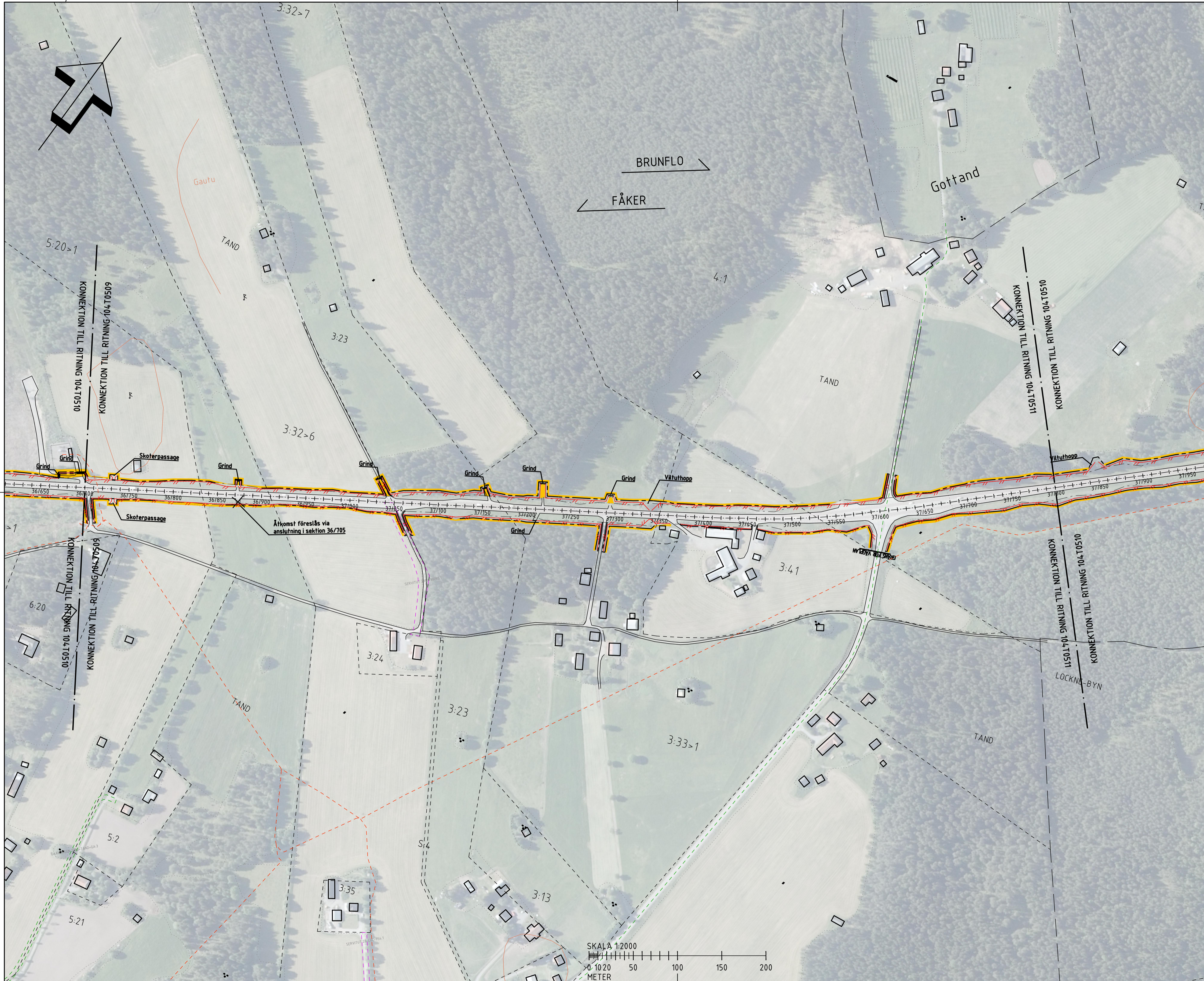
GRUNDKARTA UPDDATERAD: 2022-05-25



|  |                        |
|--|------------------------|
| <b>TYP AV PLAN</b>                               |                        |
| VÄGPLAN  |                        |
| GRANSKNINGSSTATUS / SYFTE                        |                        |
| HANDLINGSTYP                                     |                        |
| DATUM  | LEVERANS / ÄNDRINGS-PM |
| 2023-01-04                                       |                        |
| OBJEKT   |                        |
| INLANDSSTRÅKET E45                               |                        |
| DELOMRÅDE / BANDEL                               |                        |
| E45 S LÄNSGRÄNS TILL BRUNFLO                     |                        |
| ANLÄGGNINGSDJEL                                  |                        |
| E45 STRÄCKAN BRUNFLO - FÅKER VP4                 |                        |
| OBJEKTNUMMER / KM                                | KONSTRUKTIONNUMMER     |
| 169329   |                        |
| BESTÄLLARE                                       | LEVERANTÖR             |
|  |                        |
| SKAPAD AV  | UPPDRAGSNUMMER         |
| DAVID MALANDER                                   | 309864                 |
| GOCKÄND AV                                       | AVDELNING              |
| DAVID MALANDER                                   | VÄG/MARK               |
| RITNINGSTYP                                      |                        |
| ILLUSTRATIONSKARTA                               |                        |
| TEKNIKOMRÅDE / INNEHÅLL                          |                        |
| VÄGUTFORMNING OCH TRAFIK                         |                        |
| BESKRIVNING                                      |                        |
| KM 35/600-36/700 ÖSTERSUNDS KOMMUN JÄMTLANDS LÄN |                        |
| SKALA  | FORMAT                 |
| 1:2000   | A1                     |
| RITNINGSNUMMER                                   | FÖRVALTNINGSNUMMER     |
| 1 04 T 05 09                                     |                        |
| BLAD   | NÄSTA BLAD             |
|  | BET                    |



Plottad: 2022-12-20 13:08:43 av David Malander  
 Sökväg: G:\MARK\309864\06\_Teknik\Tyréns\104\_T0509.dwg



**KOORDINATSYSTEM**  
 SYSTEM I PLAN: SWEREF 99 14 15  
 SYSTEM I HÖJD: RH2000

**TECKENFÖRKLARING**

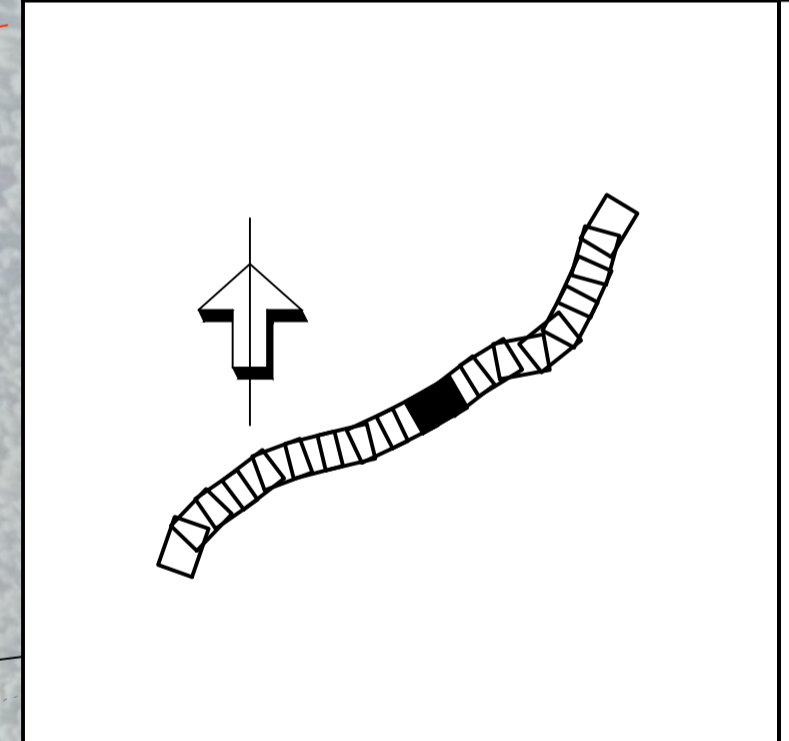
**BEFINTLIGT**

- GRÄNS FÖR BEFINTLIGT VÄGOMRÅDE
- VÄGBANEMÅTT MED LÄNGDMÄTNING I METER
- FASTIGHETSGRÄNS
- TRAKTGRÄNS
- FASTIGHETSBECKENING 1:24
- BJÄRME TRAKTNAMN
- LEDNINGSRÄTT
- SERVITUT
- GEMENSAMHETSANLÄGGNING
- DETALJPLANEGRÄNS
- FORMINNESAVGRÄNSNING
- VATTENDRAG
- BYGGNAD
- JÄRNVÄG
- STRANDSKYDD

**PROJETERAT**

- GRÄNS FÖR NYTT VÄGOMRÅDE
- YTA MED TILFÄLLIG NYTTJÄNDERÄTT
- YTA MED INSKRÄNKT VÄGRÄTT
- PROJETERAT VILTSTÄNGSEL
- FAUNAPASSAGE I PLAN MED VILTVÄRNSYSTEM
- FÖRESLAGEN STÄNGNING AV ANSLUTNING

GRUNDKARTA UPPDATERAD: 2022-05-25

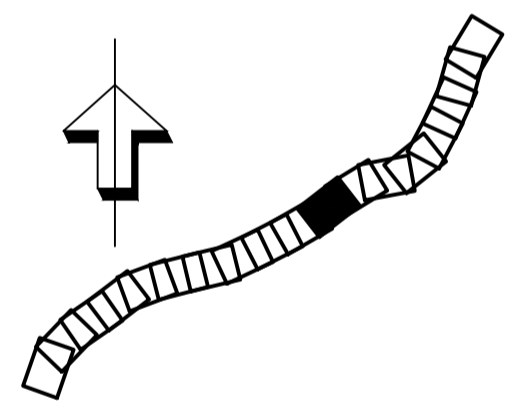


|                                  |                |                        |               |
|----------------------------------|----------------|------------------------|---------------|
| TYP AV PLAN                      |                | <b>VÄGPLAN</b>         |               |
| GRANSKNINGSSTATUS / SYFTE        |                |                        |               |
| HANDLINGSTYP                     |                |                        |               |
| DATUM                            | 2023-01-04     | LEVERANS / ÄNDRINGS-PM |               |
| OBJEKT                           |                |                        |               |
| <b>INLANDSSTRÅKET E45</b>        |                |                        |               |
| DELOMRÅDE / BANDEL               |                |                        |               |
| E45 S LÄNSGRÄNS TILL BRUNFLO     |                |                        |               |
| ANLÄGGNINGSDJEL                  |                |                        |               |
| E45 STRÄCKAN BRUNFLO - FÅKER VP4 |                |                        |               |
| OBJEKTNUMMER / KM                | 169329         | KONSTRUKTIONNUMMER     |               |
| BESTÄLLARE                       |                | LEVERANTÖR             | <b>TYRÉNS</b> |
| SKAPAD AV                        | DAVID MALANDER | UPPDRAGSNUMMER         | 309864        |
| GODKÄND AV                       | DAVID MALANDER | AVDELNING              | VÄG/MARK      |
| RITNINGSTYP                      |                |                        |               |
| ILLUSTRATIONSKARTA               |                |                        |               |
| TEKNIKOMRÅDE / INNEHÅLL          |                |                        |               |
| VÄGUTFORMNING OCH TRAFIK         |                |                        |               |
| BESKRIVNING                      |                |                        |               |
| KM 36/700-37/800                 |                |                        |               |
| ÖSTERSUNDS KOMMUN                |                |                        |               |
| JÄMTLANDS LÄN                    |                |                        |               |
| SKALA                            | 1:2000         | FORMAT                 | A1            |
| RITNINGNUMMER                    | 1 04 T 05 10   | FÖRVALTNINGSNUMMER     |               |
|                                  |                | BLAD                   | NÄSTA BLAD    |
|                                  |                | BET                    |               |

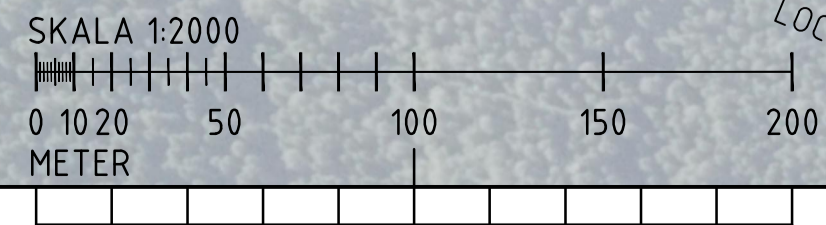
Plottad: 2022-12-20 13:19:36 av David Malander  
 Sökväg: G:\MARK\309864\05\_Teknik\1\ritder\104T0510.dwg



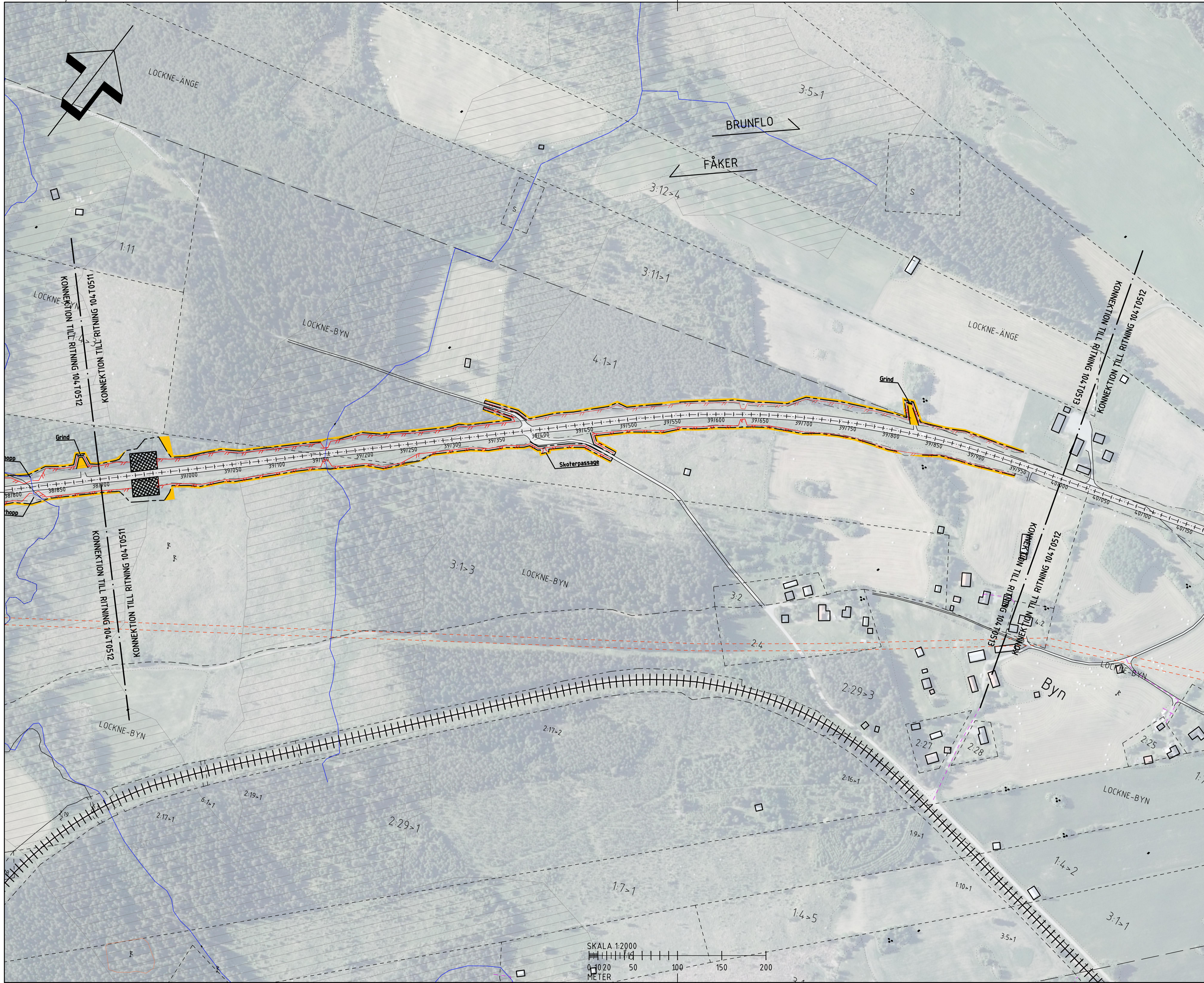
- KOORDINATSYSTEM**  
 SYSTEM I PLAN SWEREF 99 14 15  
 SYSTEM I HÖJD: RIKS000
- TECKENFÖRKLARING**
- BEFINTLIGT**
- GRÄNS FÖR BEFINTLIGT VÄGOMRÅDE
  - VÄGBANERANT MED LÄNGDMÄTNING I METER
  - FASTIGHETSGRÄNS
  - TRAKTGRÄNS
  - FASTIGHETSBECKENNING
  - 1:24 TRAKTNAMN
  - BJÄRME
  - LEDNINGSRÄTT
  - SERVITUT
  - GEMENSAMHETSANLÄGGNING
  - DETALPLANEGRÄNS
  - FORNMINNESAVGRÄNSNING
  - VATTENDRAG
  - BYGGNAD
  - JÄRNVÄG
  - STRANDSKYDD
- PROJEKTERAT**
- GRÄNS FÖR NYTT VÄGOMRÅDE
  - YTA MED TILFÄLLIG NYTTJÄNDERÄTT
  - YTA MED INSKRÄNKT VÄGRÄTT
  - PROJEKTERAT VILTSTÄNGSEL
  - FAUNAPASSAGE I PLAN MED VILTVARNINGSSYSTEM
  - FÖRESLAGEN STÄNGNING AV ANSLUTNING
- GRUNDKARTA UPPDATERAD: 2022-05-25



|                                  |                |                        |          |
|----------------------------------|----------------|------------------------|----------|
| TYP AV PLAN                      |                | <b>VÄGPLAN</b>         |          |
| GRANSKNINGSSTATUS / SYFTE        |                |                        |          |
| HANDLINGSTYP                     |                |                        |          |
| DATUM                            | 2023-01-04     | LEVERANS / ÄNDRINGS-PM |          |
| OBJEKT                           |                |                        |          |
| <b>INLANDSSTRÅKET E45</b>        |                |                        |          |
| DELOMRÅDE / BANDEL               |                |                        |          |
| E45 S LÄNSGRÄNS TILL BRUNFLO     |                |                        |          |
| ANLÄGGNINGSDI                    |                |                        |          |
| E45 STRÄCKAN BRUNFLO - FÅKER VP4 |                |                        |          |
| OBJEKTNUMMER / KM                | 169329         | KONSTRUKTIONNUMMER     |          |
| BESTÄLLARE                       | TRAFIKVERKET   | LEVERANTÖR             | TYRÉNS   |
| SKAPAD AV                        | DAVID MALANDER | UPPRAGSNUMMER          | 309864   |
| GRÄND AV                         | DAVID MALANDER | AVDELNING              | VÄG/MARK |
| RITNINGSTYP                      |                |                        |          |
| ILLUSTRATIONSKARTA               |                |                        |          |
| TEKNIKOMRÅDE / INNEHÅLL          |                |                        |          |
| VÄGUTFORMNING OCH TRAFIK         |                |                        |          |
| BESKRIVNING                      |                |                        |          |
| KM 37/800-38/900                 |                |                        |          |
| ÖSTERSUNDS KOMMUN                |                |                        |          |
| JÄMTLANDS LÄN                    |                |                        |          |
| SKALA                            | 1:2000         | FORMAT                 | A1       |
| RITNINGSNUMMER                   | 1 04 T 05 11   | FÖRVALTNINGSNUMMER     |          |
| BLAD                             |                | NÄSTA BLAD             | BET      |



Plottad: 2022-12-20 13:20:32 av David Malander  
 Sökväg: G:\MARK\309864\05\_Teknik\Tyréns\104T0511.dwg

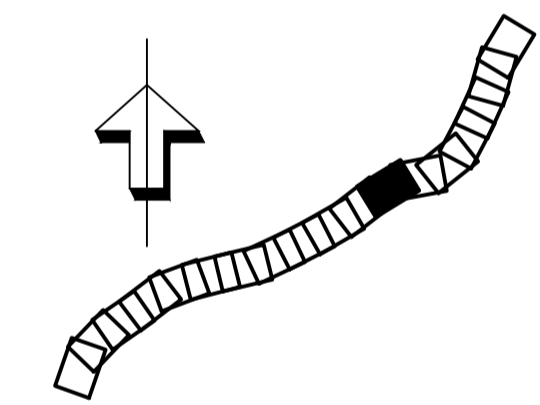


**KOORDINATSYSTEM**  
 SYSTEM I PLAN: SWEREF 99 14 15  
 SYSTEM I HÖJD: RH2000


**TECKENFÖRKLARING**

|  |  |
|--|--|
|  | GRÄNS FÖR BEFINTLIGT VÄGOMRÅDE             |
|  | VÄGOMRÅDE MED LÄNGDMÄTNING I METER         |
|  | FASTIGHETSGRÄNS                            |
|  | TRAKTGRÄNS                                 |
|  | 124 FASTIGHETSBECKENING                    |
|  | BJÄRME TRAKTNAMN                           |
|  | LEDNINGSRÄTT                               |
|  | SERVITUT                                   |
|  | GENSÄMMETSANLÄGGNING                       |
|  | DETAILPLANEGRÄNS                           |
|  | FORMINNESAVGRÄNSNING                       |
|  | VATTENDRAG                                 |
|  | BYGGNAD                                    |
|  | JÄRNVÄG                                    |
|  | STRANDSKYDD                                |
|  | GRÄNS FÖR NYTT VÄGOMRÅDE                   |
|  | YTA MED TILLFÄLLIG NYTTJÄNDERÄTT           |
|  | YTA MED INSKRÄNKT VÄGRÄTT                  |
|  | PROJEKTERAT VILTSTÄNGSEL                   |
|  | FAUNAPASSAGE I PLAN MED VILTVARNINGSSYSTEM |
|  | FÖRESLAGEN STÄNGNING AV ANSLUTNING         |

GRUNDKARTA UPPDATERAD: 2022-05-25



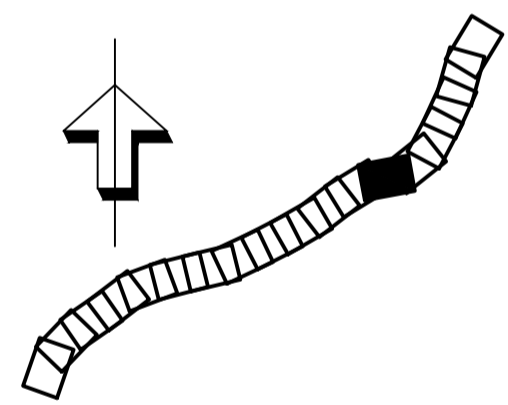
|                                  |                |                        |            |
|----------------------------------|----------------|------------------------|------------|
| TYP AV PLAN                      |                | <b>VÄGPLAN</b>         |            |
| GRANSKNINGSSTATUS / SYFTE        |                |                        |            |
| HANDLINGSTYP                     |                |                        |            |
| DATUM                            | 2023-01-04     | LEVERANS / ÄNDRINGS-PM |            |
| OBJEKT                           |                |                        |            |
| <b>INLANDSSTRÅKET E45</b>        |                |                        |            |
| DELOMRÅDE / BANDEL               |                |                        |            |
| E45 S LÄNSGRÄNS TILL BRUNFLO     |                |                        |            |
| ANLÄGGNINGSDI                    |                |                        |            |
| E45 STRÄCKAN BRUNFLO - FÅKER VP4 |                |                        |            |
| OBJEKTNUMMER / KM                | 169329         | KONSTRUKTIONNUMMER     |            |
| BESTÄLLARE                       | TRAFIKVERKET   | LEVERANTÖR             | TYRÉNS     |
| SKAPAD AV                        | DAVID MALANDER | UPPDRAGSNUMMER         | 309864     |
| GODKÄND AV                       | DAVID MALANDER | AVDELNING              | VÄG/MARK   |
| RITNINGSTYP                      |                |                        |            |
| ILLUSTRATIONSKARTA               |                |                        |            |
| TEKNIKOMRÅDE / INNEHÅLL          |                |                        |            |
| VÄGUTFORMNING OCH TRAFIK         |                |                        |            |
| BESKRIVNING                      |                |                        |            |
| KM 38/900-40/000                 |                |                        |            |
| ÖSTERSUNDS KOMMUN                |                |                        |            |
| JÄMTLANDS LÄN                    |                |                        |            |
| SKALA                            | 1:2000         | FORMAT                 | A1         |
| RITNINGNUMMER                    | 1 04 T 05 12   | FÖRVALTNINGSNUMMER     |            |
|                                  |                | BLAD                   | NÄSTA BLAD |
|                                  |                |                        | BET        |



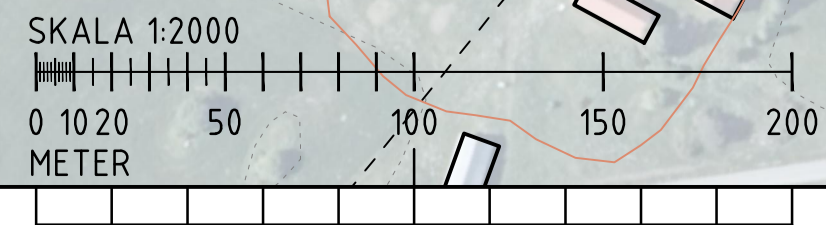
Plottad: 2022-12-20 13:21:28 av David Malander  
 Sökväg: G:\MARK\309864\06\_Teknik\1\ritder\104 T0512.dwg



- KOORDINATSYSTEM**  
 SYSTEM I PLAN: SWEREF 99 14 15  
 SYSTEM I HÖJD: RH2000
- TECKENFÖRKLARING**
- BEFINTLIGT**
- GRÄNS FÖR BEFINTLIGT VÄGOMRÅDE
  - VÄGOMRÅDE MED LÄNGDMÄTNING I METER
  - FASTIGHETSGRÄNS
  - TRAKTGRÄNS
  - 1:24 FASTIGHETSBECKENING
  - BJÄRME TRAKTNAMN
  - LEDNINGSRÄTT
  - SERVITUT
  - GEMENSAMHETSANLÄGGNING
  - DETALJPLANEGRÄNS
  - FORMINNESAVGRÄNSNING
  - VATTENDRAG
  - BYGGNAD
  - JÄRNVÄG
  - STRANDSKYDD
- PROJEKTERAT**
- GRÄNS FÖR NYTT VÄGOMRÅDE
  - YTA MED TILLFÄLLIG NYTTJÄNDERÄTT
  - YTA MED INSKRÄNKT VÄGRÄTT
  - PROJEKTERAT VILTSTÄNGSEL
  - FALNAPASSAGE I PLAN MED VILTVAERNESSYSTEM
  - FÖRESLAGEN STÄNGNING AV ANSLUTNING
- GRUNKARTA UPPDATERAD: 2022-05-25



|                                  |  |                        |  |
|----------------------------------|--|------------------------|--|
| TYP AV PLAN                      |  | <b>VÄGPLAN</b>         |  |
| GRANSKNINGSSTATUS / SYFTE        |  |                        |  |
| HANDLINGSTYP                     |  |                        |  |
| DATUM                            |  | LEVERANS / ÄNDRINGS-PM |  |
| 2023-01-04                       |  |                        |  |
| OBJEKT                           |  |                        |  |
| <b>INLANDSSTRÅKET E45</b>        |  |                        |  |
| DELOMRÅDE / BANDEL               |  |                        |  |
| E45 S LÄNSGRÄNS TILL BRUNFLO     |  |                        |  |
| ANLÄGGNINGSDEL                   |  |                        |  |
| E45 STRÄCKAN BRUNFLO - FÅKER VP4 |  |                        |  |
| OBJEKTNUMMER / KM                |  | KONSTRUKTIONNUMMER     |  |
| 169329                           |  |                        |  |
| BESTÄLLARE                       |  | LEVERANTÖR             |  |
|                                  |  |                        |  |
| SKAPAD AV                        |  | UPPRAGSNUMMER          |  |
| DAVID MALANDER                   |  | 309864                 |  |
| GODKÄND AV                       |  | AVDELNING              |  |
| DAVID MALANDER                   |  | VÄG/MARK               |  |
| RITNINGSTYP                      |  |                        |  |
| ILLUSTRATIONSKARTA               |  |                        |  |
| TEKNIKOMRÅDE / INNEHÅLL          |  |                        |  |
| VÄGUTFORMNING OCH TRAFIK         |  |                        |  |
| BESKRIVNING                      |  |                        |  |
| KM 40/000-41/100                 |  |                        |  |
| ÖSTERSUNDS KOMMUN                |  |                        |  |
| JÄMTLANDS LÄN                    |  |                        |  |
| SKALA                            |  | FÖRVALTNINGSNUMMER     |  |
| 1:2000                           |  | A1                     |  |
| RITNINGNUMMER                    |  | BLAD                   |  |
| 1 04 T 05 13                     |  | NÄSTA BLAD             |  |
|                                  |  | BET                    |  |



Plottad: 2022-12-20 13:22:15 av David Malander  
 Sökväg: G:\MARK\309864\06\_Teknik\TYRÉNS\104\_T0513.dwg