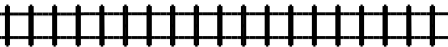






TECKENFÖRKLARING

-  BEF. JÄRNVÄG
-  GRÄNS FÖR BEFINTLIG JÄRNVÄGSMARK
-  VILTSTÄNGSEL
-  NY SERVICEVÄG VÄGKANTER
-  MATERIALVÄG, Rest av äldre vägbank

ÖVRIGA BETECKNINGAR PÅ ILLUSTRATIONSKARTAN

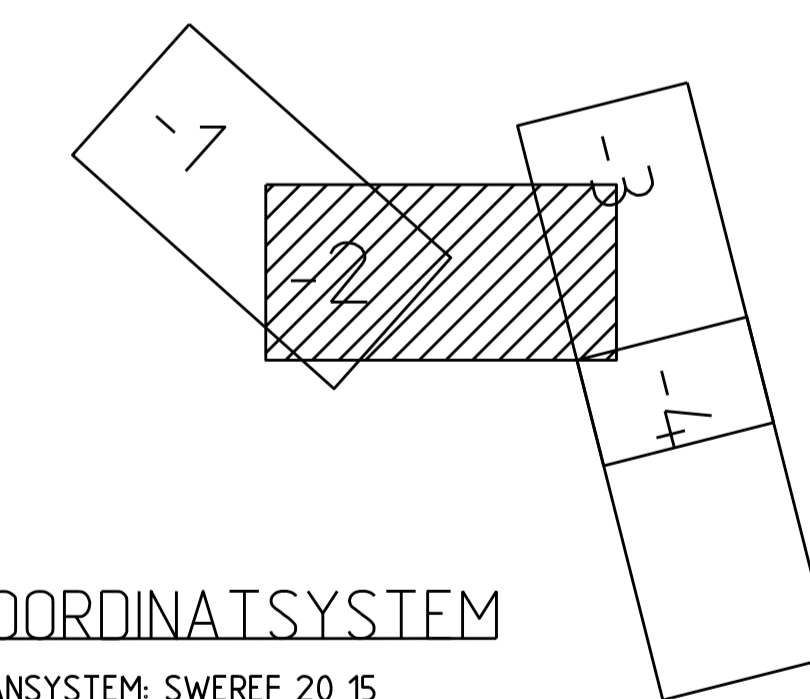
-  OPTOKABEL
-  HÖGSPÄNNINGSLEDARE

SERVICEVÄG

14 00+4 00

14 00+6 00

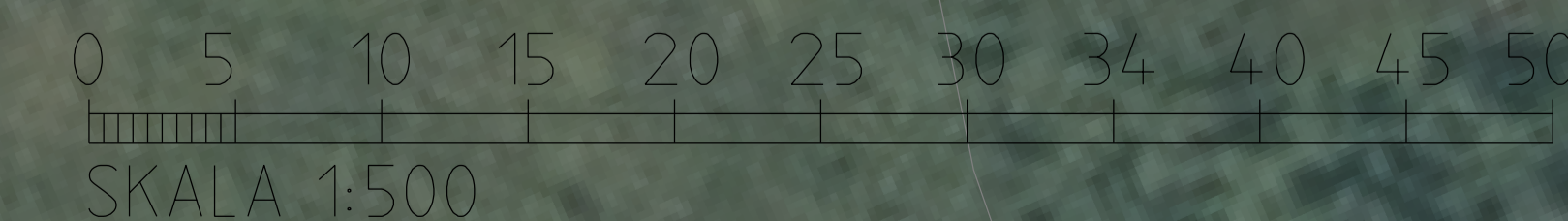
RITNINGSinDELNING



KOORDINATSYSTEM

PLANSYSTEM: SWEREF 20 15
HÖJDSYSTEM: RH2000

VILTSTÄNGSEL
UTFORMNING NÄR BYGGNATIONEN ÄR SLUTFÖRD



LEVERANTÖR Norconsult		AVDELNING SPÅR- & JÄRNVÄGSTEKNIK	LEVERANS/ÄNDRINGS-PM -	TEKNIKOMRÅDE SAMMANSATTA ANLÄGGNINGAR
GRANSKAD AV NO/Emil S.		UPPDRAGSNUMMER 1074 170	KONSTRUKTIONSNUMMER -	GRANSKNINGSSTATUS / SYFTE -
GÖDKÄND AV NO/Pelle E		DATUM 2022-01-24		HANDLINGSTYP GRANSKNINGSHANDLING
SKAPAD AV NO/Emil S.		FORMAT A1F		ANLÄGGNINGSTYP SAMMANSATTA ANLÄGGNINGAR
GODKÄND AV NO/Pelle E		SKALA 1:500	RITNINGNUMMER FÖRVALTNING -	KILOMETER-METER 14 00+4 00 - 14 00 +7 00
IDA_ITEMNAME		BLAD 002	NÄSTA BLAD 003	BANDEL 113
PLOTTIME		IDDA_USERNAME		ÄNDR. -

(GÄLLIVARE)-(PEURAVAARA)
PASSAGE STORA DÄGGDJUR

ILLUSTRATIONSKARTA

Denna ritning är Trafikverkets egendom. Allt obehörigt begagnande av ritningen beivras enligt lag.

TRAFIKVERKET