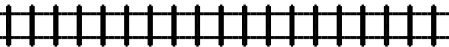














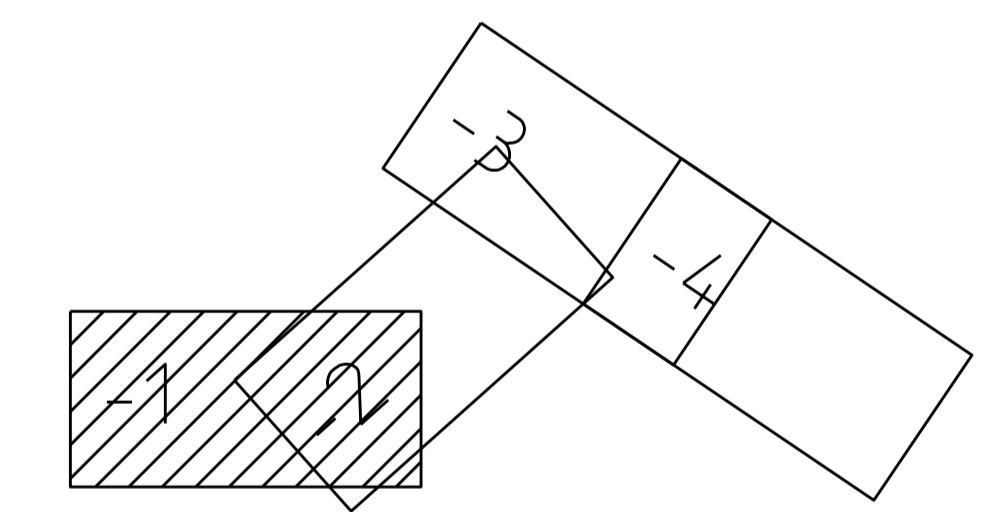
TECKENFÖRKLARING

-  BEF. JÄRNVÄG
-  TRAKTGRÄNS
-  GRÄNS FÖR BEFINTLIG JÄRNVÄGSMARK
-  BEFINTLIG VÄG
-  AVGRÄNSNING MELLAN OLKA TYPER AV MARKANSPRÅK
-  NY SERVICEVÄG
-  VÄGGRIND FÖR SERVICEVÄG
-  VILTSTÄNGSEL
-  BLÄCKNINGAR

ÖVRIGA BETECKNINGAR PÅ ILLUSTRATIONSKARTAN

-  OPTOKABEL
-  HÖGSPÄNNINGSLEDARE

RITNINGSENDELNING



KOORDINATSYSTEM

PLANSYSTEM: SWREF 20 15
HÖJDSYSTEM: RH2000

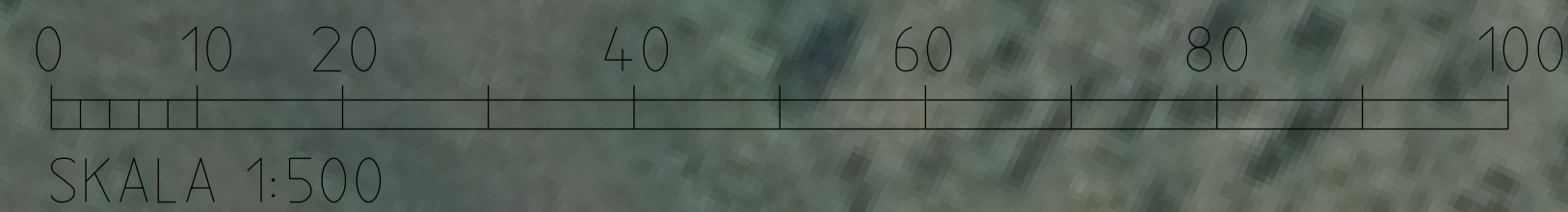
LEVERANTÖR Norconsult		AVDELNING SPÅR- & JÄRNVÄGSTEKNIK	LEVERANS-/ÄNDRINGS-PM -	TEKNIKOMRÅDE SAMMANSATTA ANLÄGGNINGAR
TRAFIKVERKET		UPPDRAGSNUMMER 1074 170	KONSTRUKTIONSNUMMER -	GRANSKNINGSSTATUS / SYFTE -
SKAPAD AV NO/Emil S.		(GÄLLIVARE)-(PEURAVAARA)		HANDLINGSTYP GRANSKNINGSHANDLING
GRANSKAD AV NO/Pelle E		PASSAGE STORA DÄGGDJUR		ANLÄGGNINGSTYP SAMMANSATTA ANLÄGGNINGAR
GODKÄND AV NO/Pelle E		ILLUSTRATIONSKARTA		KILOMETER-METER 14 00+180 - 14 00+300
DATUM 2022-01-24	SKALA 1:500	FORMAT A1F	RITNINGSNUMMER FÖRVALTNING	BANDEL 113
			BLAD 001	NÄSTA BLAD 002
				ÄNDR. -

Denna ritning är Trafikverkets egendom. Allt obehörigt begagnande av ritningen beivras enligt lag.

TRAFIKVERKET

BYGGVÄG
ÖVERGÅR TILL SERVICEVÄG

VILTSTÄNGSEL
UTFORMNING NÄR BYGGNATIONEN ÄR SLUTFÖRD



|A3

V

|A3

Λ

ida_itemname

plottime

ida_username