




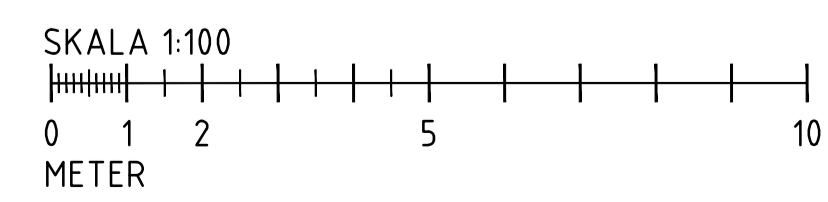
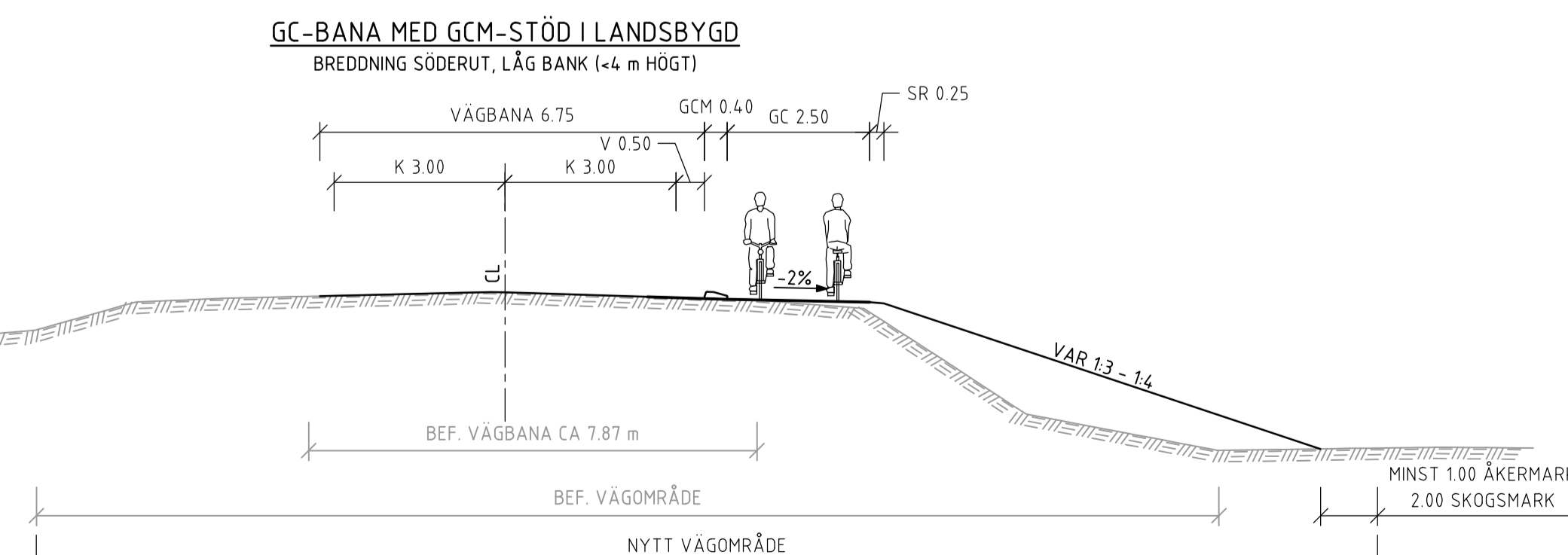
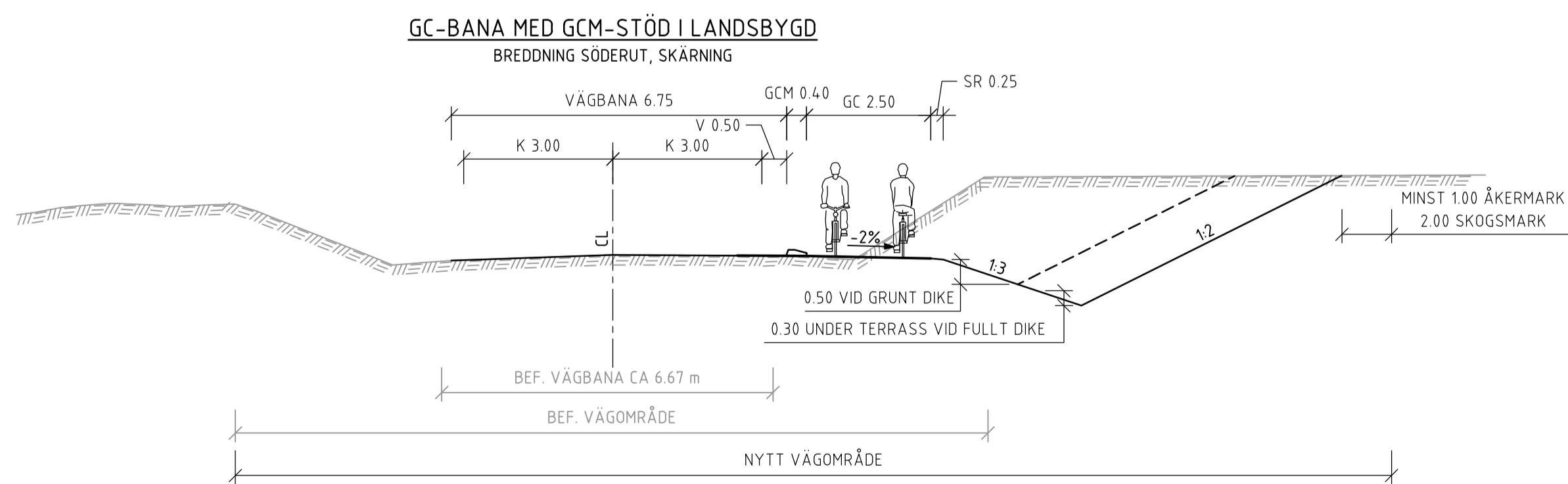
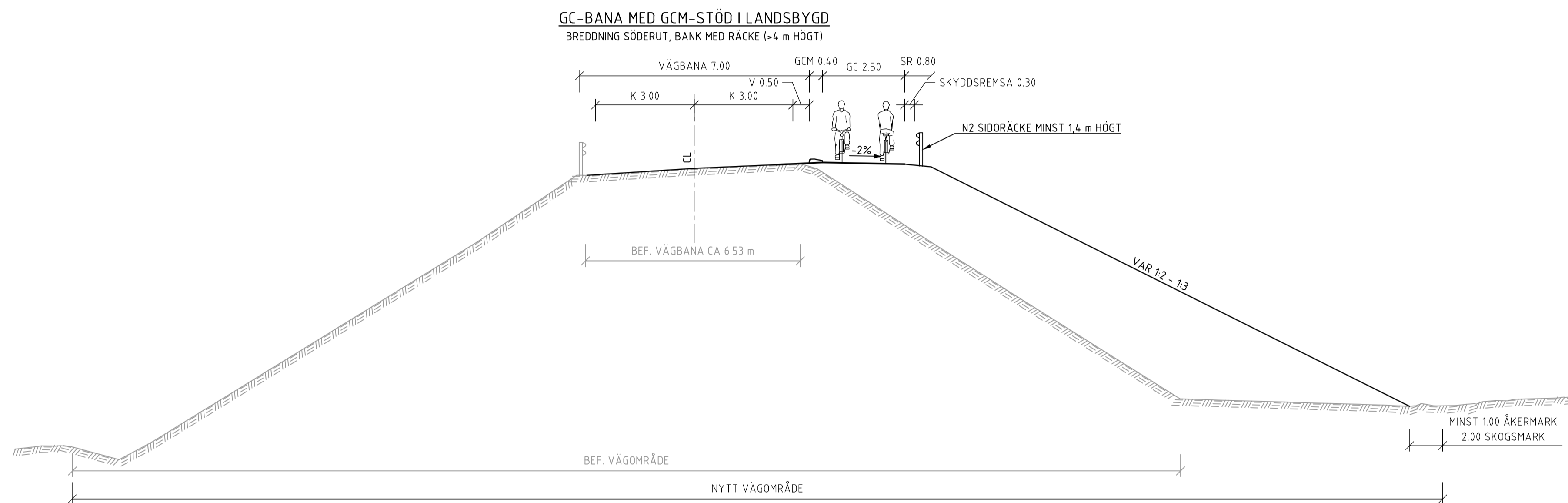
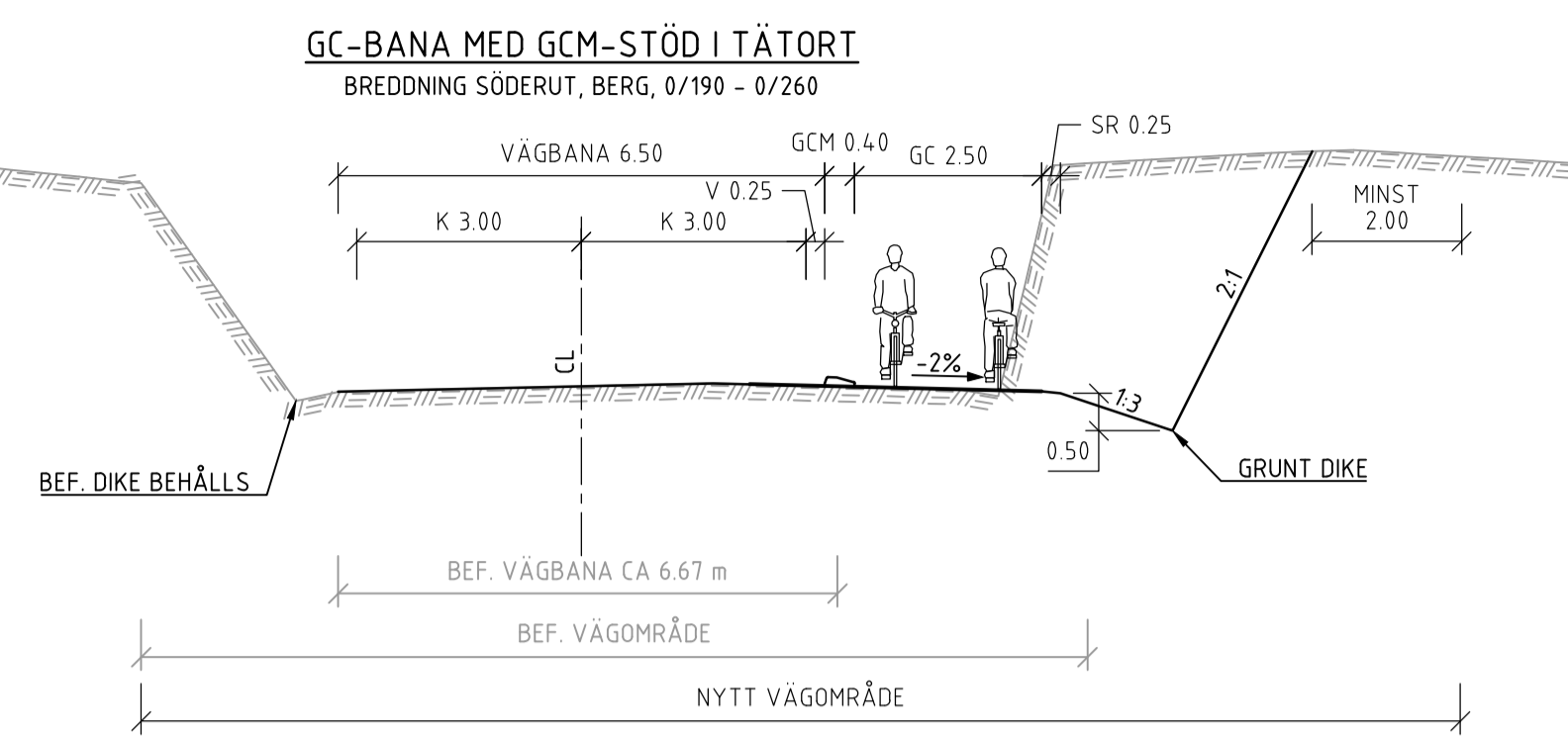
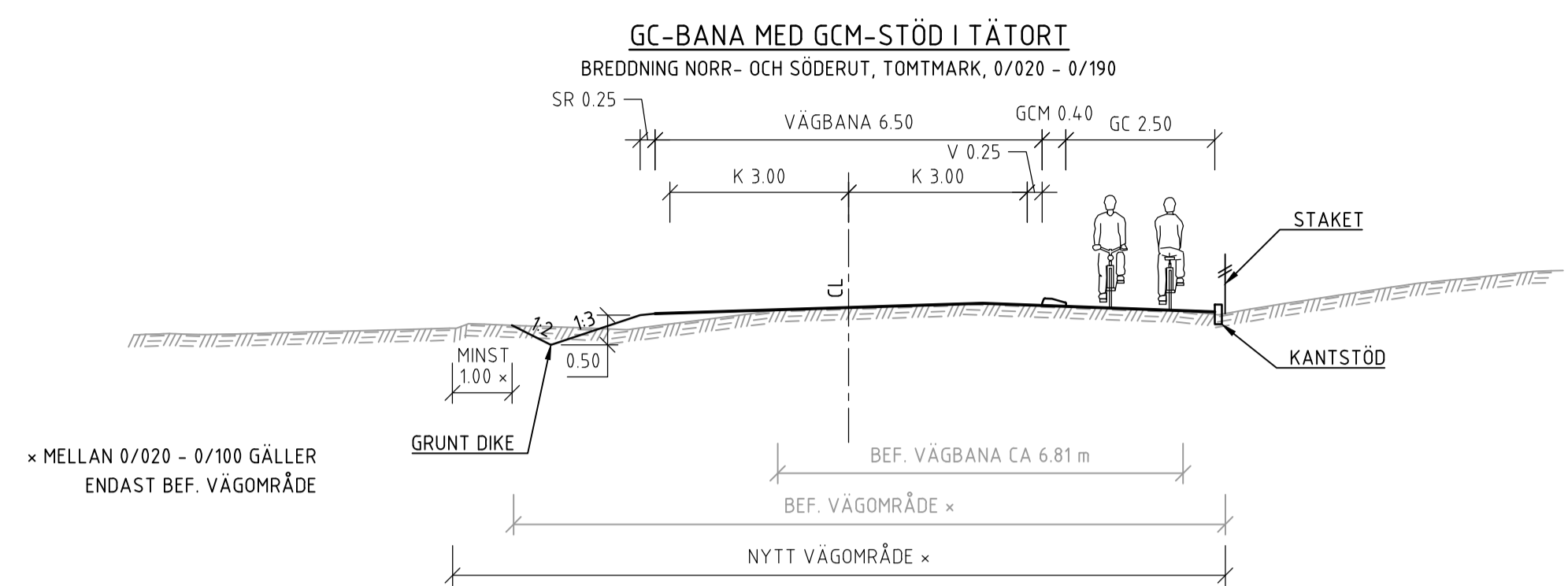


TECKENFÖRKLARING

-  NY VÄG/MARK YTA
-  BEFINTLIG MARK
-  BERG
-  RÄCKE
-  DAGVATTEN



KOORDINATSYSTEM
PLANSYSTEM: SWEREF 99 15 00
HÖJDSYSTEM: RH 2000

TYP AV PLAN **VÄGPLAN**

GRANSKNINGSSTATUS / SYFTE
HANDLINGSTYP **SAMRÅDSHANDLING**

DATUM **2024-02-05** LEVERANS / ÄNDRINGS-PM

OBJEKT **VÄG 669 GC-VÄG DELEN GÄRESTAD - BJÖRKETORP**

DELOMRÅDE / BANDEL **4 HAMNVÄGEN - TPL BJÖRKETORP**

ANLÄGGNINGSDEL **00 GEMENSAMT**

OBJEKTNUMMER / KM **181602** KONSTRUKTIONNUMMER

BESTÄLLARE **TRAFIKVERKET** LEVERANTÖR **RAMBOLL**

SKAPAD AV **D. DIXON** UPPDRAGSNUMMER **1320048532-065**

GODKÄND AV **J. STJERNKVIST** AVDELNING **ANLÄGGNING**

RITNINGSTYP **SEKTION**






TEKNIKOMRÅDE / INNEHÅLL **VÄGUTFORMNING OCH TRAFIK**

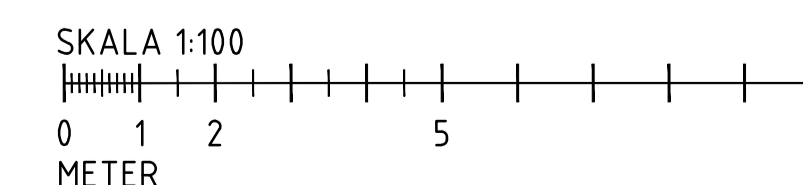
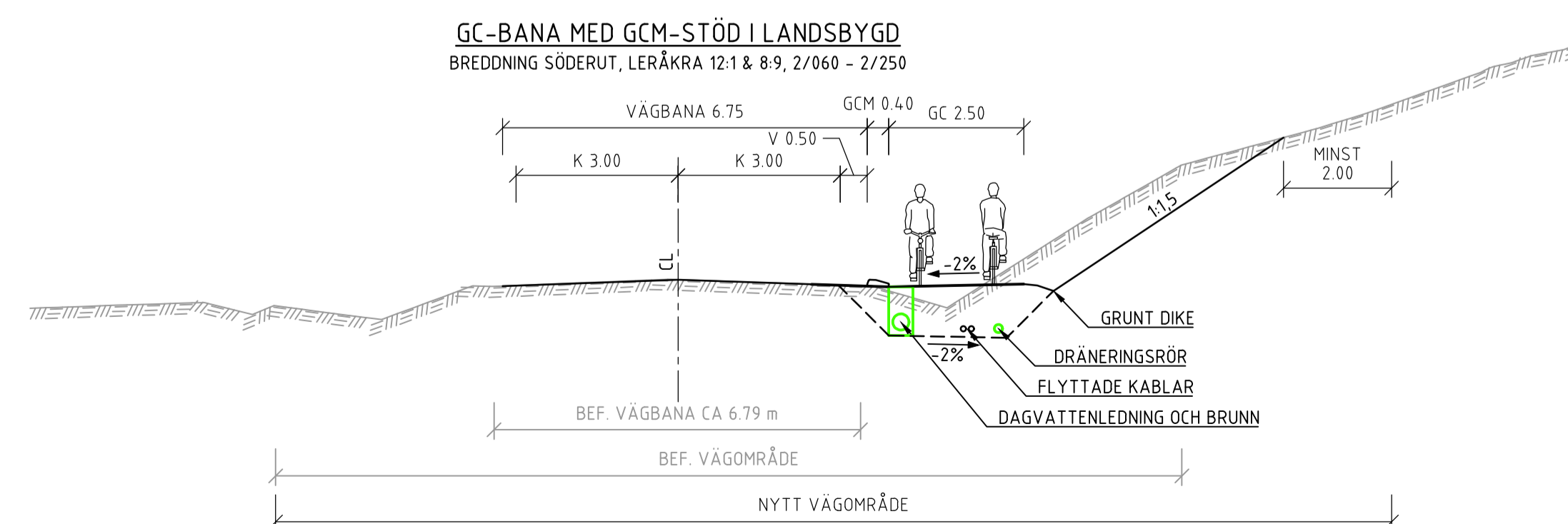
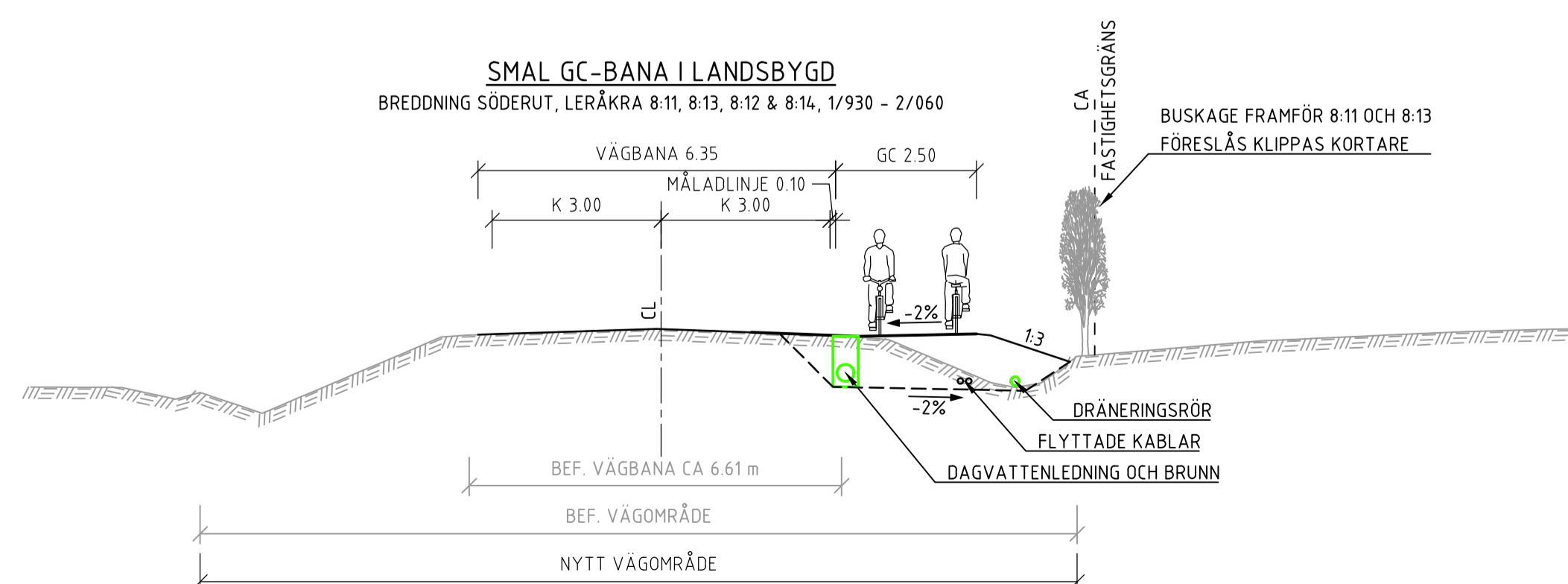
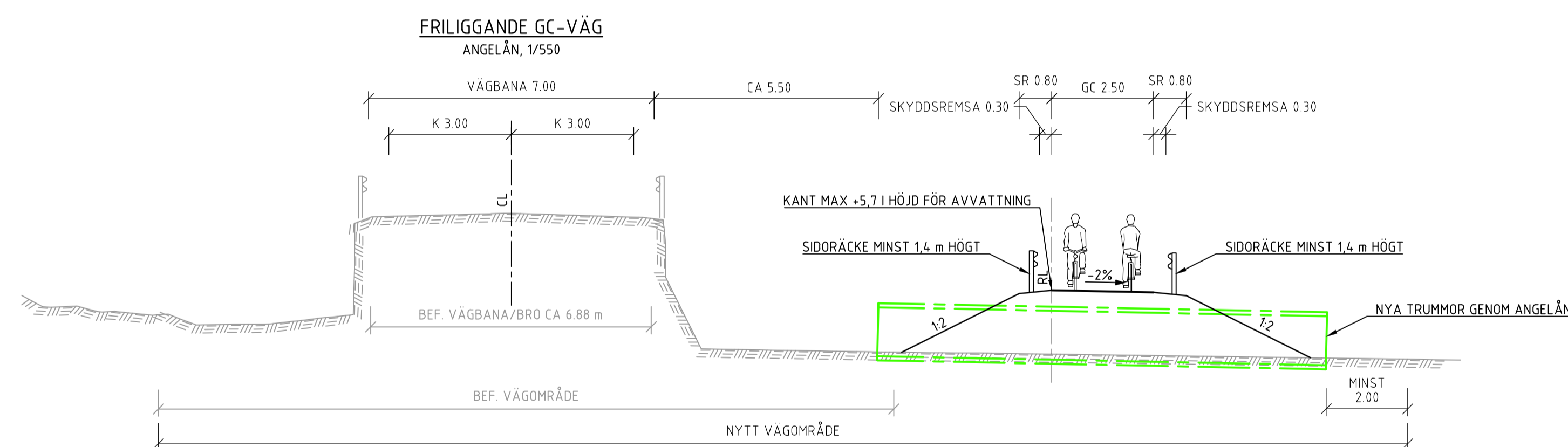
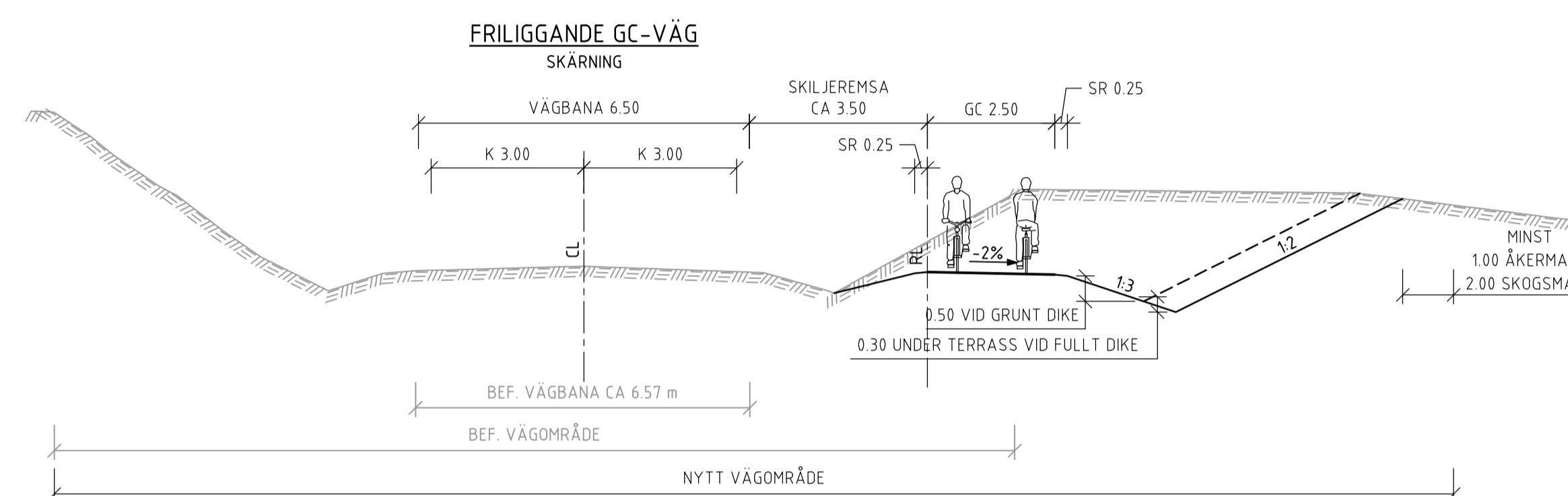
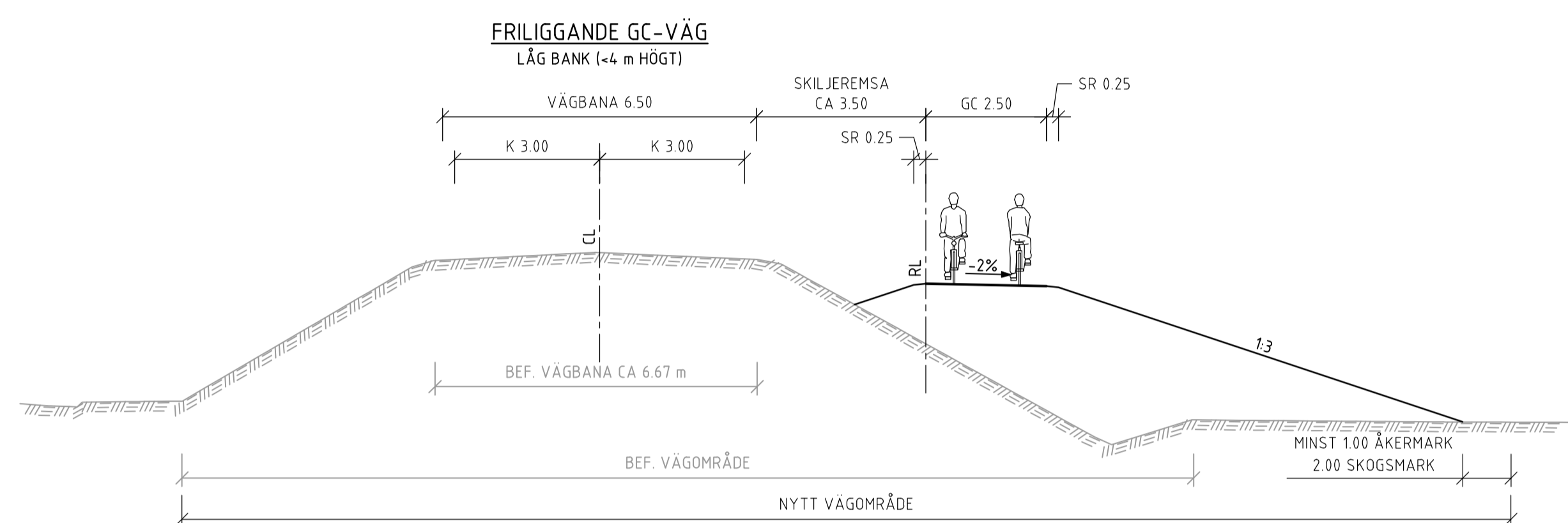
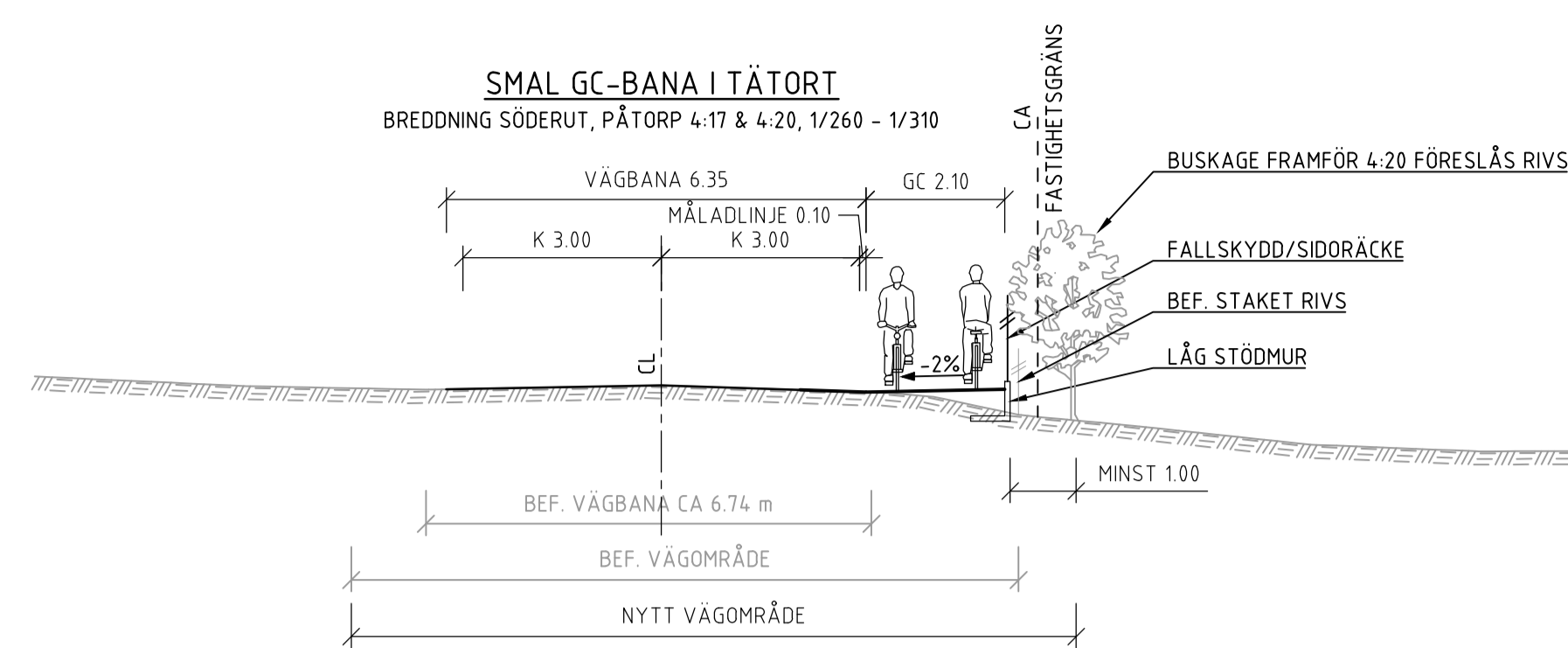
BESKRIVNING **TYPSEKTIONER VÄGBREDDNING**

SKALA **1:100** FORMAT **A1** FÖRVALTNINGSNUMMER

RITNINGNUMMER **400T0401** BLAD NÄSTA BLAD BET

TECKENFÖRKLARING

-  NY VÄG/MARK YTA
-  BEFINTLIG MARK
-  BERG
-  RÄCKE
-  DAGVATTEN

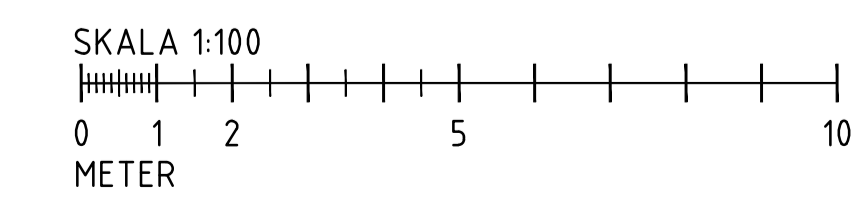
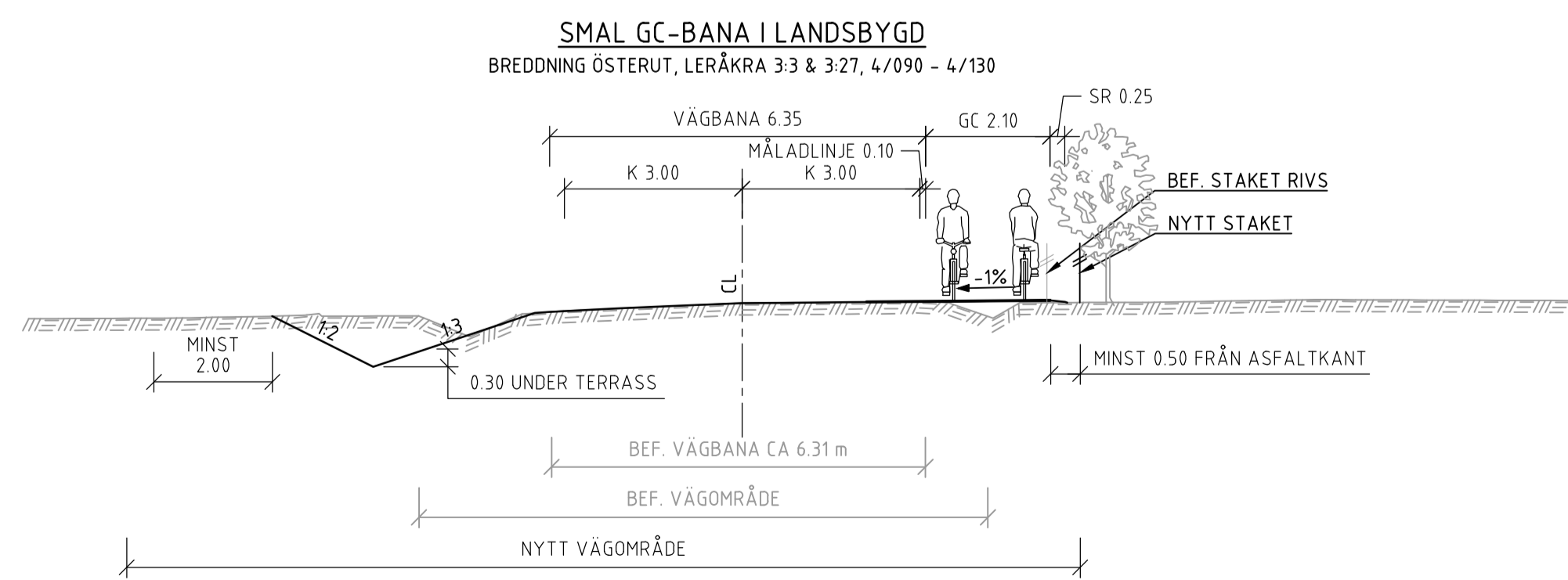
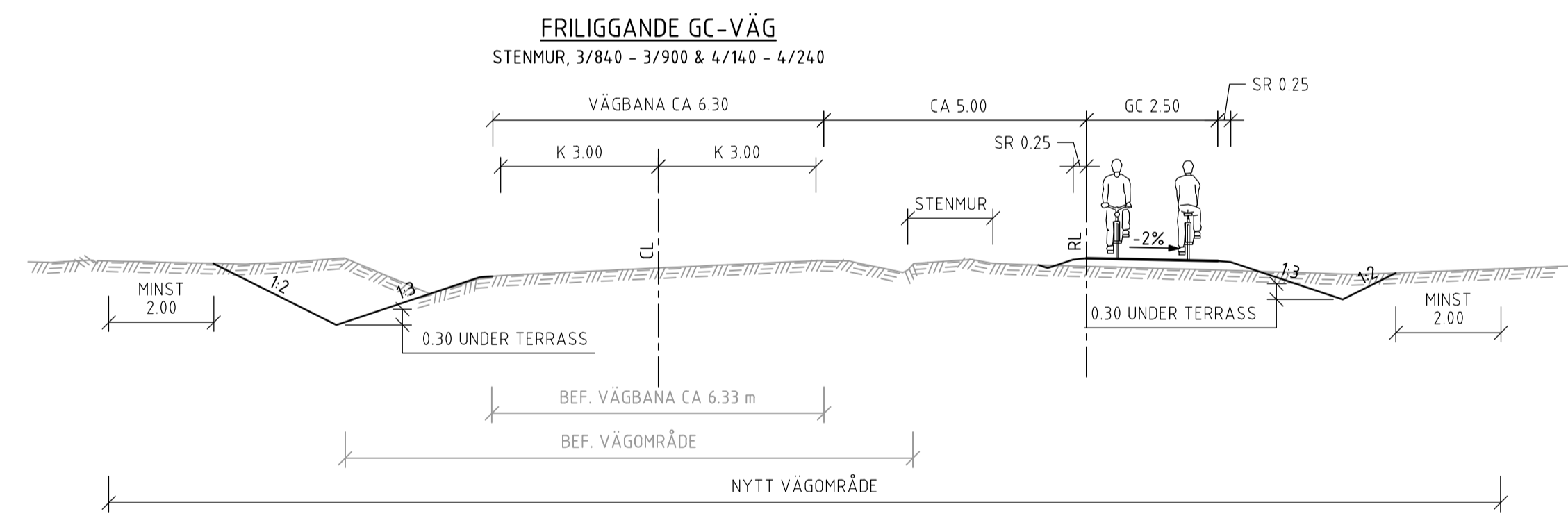
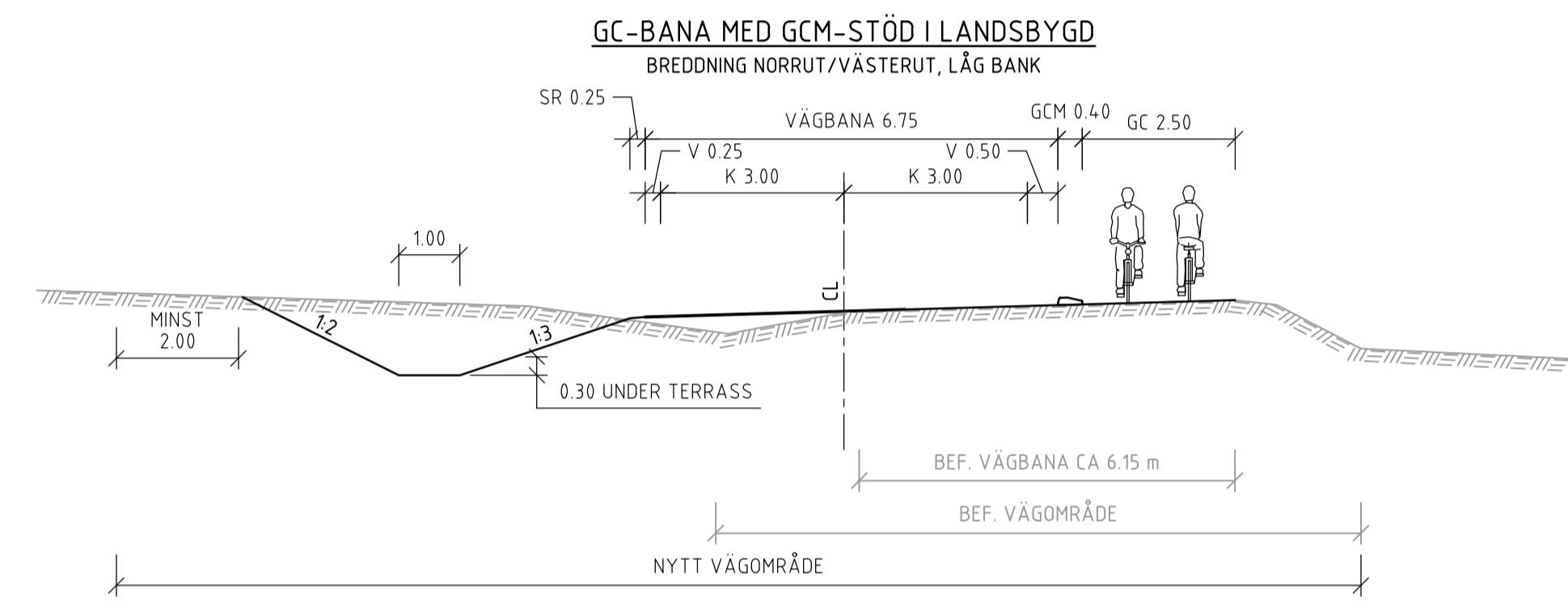
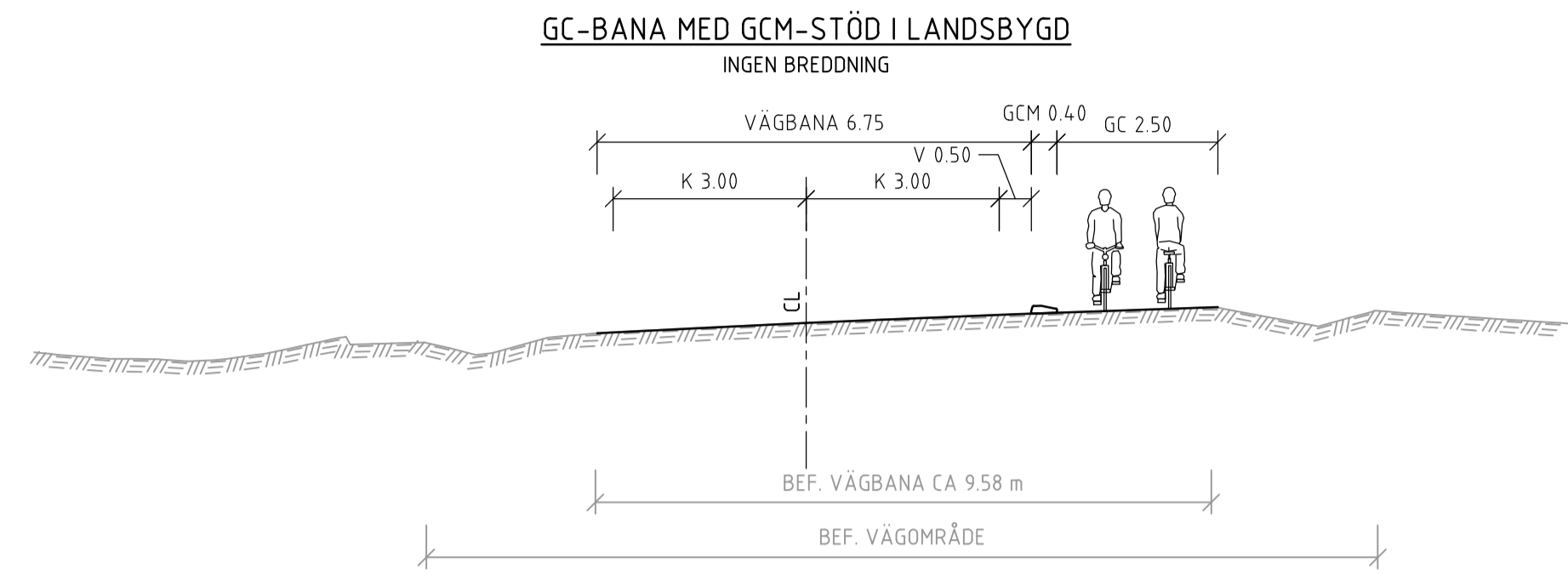


KOORDINATSYSTEM
 PLANSYSTEM: SWREF 99 15 00
 HÖJDSYSTEM: RH 2000

VÄGPLAN

TYP AV PLAN	
GRANSKNINGSSTATUS / SYFTE	
HANDLINGSTYP	
SAMRÅDSHANDLING	
DATUM	LEVERANS / ÄNDRINGS-PM
2024-02-05	
OBJEKT	
VÄG 669 GC-VÄG DELEN GÄRESTAD - BJÖRKETORP	
DELOMRÅDE / BANDEL	
4 HAMNVÄGEN - TPL BJÖRKETORP	
ANLÄGGNINGSDI	
00 GEMENSAMT	
OBJEKTNUMMER / KM	KONSTRUKTIONNUMMER
181602	
BESTÄLLARE	LEVERANTÖR
 TRAFIKVERKET	 RAMBOLL
SKAPAD AV	UPPRAGSNUMMER
D. DIXON	1320048532-065
GODKÄND AV	AVDELNING
J. STJERNKVIST	ANLÄGGNING
RITNINGSTYP	
SEKTION	
TEKNIKOMRÅDE / INNEHÅLL	
VÄGUTFORMNING OCH TRAFIK	
BESKRIVNING	
TYPSEKTIONER FRILIGGANDE GC-VÄG OCH KRITISKA SEKTIONER	
SKALA	FORMAT
1:100	A1
RITNINGNUMMER	FÖRVALTNINGSNUMMER
400T0402	
BLAD	NÄSTA BLAD
	BET

PLO - 2024-1-25 22:35 0:\NPM\1\SV\2024\1320046990\1320046990\320046532-065 GC-VÄG DELEN GÄRESTAD - BJÖRKETORP - TEKNISK\T\RTDEF\400T0403.DWG DANIEL DIXON



TECKENFÖRKLARING

- NY VÄG/MARK YTA
- BEFINTLIG MARK
- BERG
- RÄCKE
- DAGVATTEN

KOORDINATSYSTEM
PLANSYSTEM: SWEREF 99 15 00
HÖJDSYSTEM: RH 2000

TYP AV PLAN **VÄGPLAN**

GRANSKNINGSSTATUS / SYFTE			
HANDLINGSTYP SAMRÅDSHANDLING			
DATUM 2024-02-05	LEVERANS / ÄNDRINGS-PM		
OBJEKT VÄG 669 GC-VÄG DELEN GÄRESTAD - BJÖRKETORP			
DELOMRÅDE / BANDEL 4 HAMNVÄGEN - TPL BJÖRKETORP			
ANLÄGGNINGSDEL 00 GEMENSAMT			
OBJEKTNUMMER / KM 181602	KONSTRUKTIONSNUMMER		
BESTÄLLARE TRAFIKVERKET	LEVERANTÖR RAMBOLL		
SKAPAD AV D. DIXON	UPPRAGSNUMMER 1320048532-065		
GODKÄND AV J. STJERNKVIST	AVDELNING ANLÄGGNING		
RITNINGSTYP SEKTION			
TEKNIKOMRÅDE / INNEHÅLL VÄGUTFORMNING OCH TRAFIK			
BESKRIVNING TYPSEKTIONER VÄGBREDDNING OCH FRILIGGANDE GC-VÄG			
SKALA 1:100	FORMAT A1	FÖRVALTNINGSNUMMER	
RITNINGSNUMMER 400T0403	BLAD	NÄSTA BLAD	BET