



### TECKENFÖRKLARING

**MARKANSPRÅK**

- GRÄNS FÖR VÄGOMRÅDE
- AVGRÄNSNING MELLAN OLIKA TYPER AV MARKANSPRÅK

**ÖVRIGA BETECKNINGAR**

- DETALJPLANGRÄNS
- TRAKTGRÄNS
- FASTIGHETSGRÄNS
- NY VÄG, VÄGBANEKANTER, MED LÅNGDMÄTNING OCH HOJDSÄTTNING
- KANTSTÖD
- VÄGBREDDNING
- NY GC-VÄG
- NYA SLÄNTER/TERRÄNGANPASSNING
- VATTENSKYDDSDOMRÅDE
- VÄGRÄCKE
- GC-RÄCKE
- VÄGMÅLNING
- BEF. VÄGBANEKANT
- BEF. VATTENDRAG
- 17:1 SKILLINGE
- BYGGNAD (BOSTAD OCH ÖVRIGA BYGGNADER)
- FORN LÄMNING

**LEDNINGAR OCH DAGVATTEN**

- BEF. DAGVATTENLEDNING
- DAGVATTENTRUMMA
- DAGVATTENLEDNING MED BRUNN
- DRÄNERINGSLEDNING
- AVVATTNINGSRIKTNING

**KOORDINATSYSTEM**

PLANSYSTEM: SWEREF 99 15 00  
HÖJDSYSTEM: RH 2000

**ORIENTERINGSFIGUR**

**TYP AV PLAN**

## VÄGPLAN

GRANSKNINGSSTATUS / SYFTE

**HANDLINGSTYP**

### SAMRÅDSHANDLING

**DATUM** 2024-02-05

**OBJEKT** VÄG 669 GC-VÄG DELEN GÅRESTAD - BJÖRKETORP

DELOMRÅDE / BANDEL 4 HAMNVÄGEN - TPL BJÖRKETORP

ANLÄGGNINGSDEL 00 GEMENSAMT

**OBJEKTNUMMER / KM** 181602

**KONSTRUKTIONSNUMMER**

**BESTÄLLARE** TRAFIKVERKET

**LEVERANTÖR** RAMBOLL

**SKAPAD AV** D. DIXON

**UPPRAGSNUMMER** 1320048532-065

**GODKÄND AV** J. STJERNKVIST

**AVDELNING** ANLÄGGNING

**RITNINGSTYP** PLAN

**TEKNIKOMRÅDE / INNEHÅLL** VÄGUTFORMNING OCH TRAFIK

**BESKRIVNING** ILLUSTRATIONSKARTA KM -0/070 - 0/450 OCH KM 0/450 - 1/000

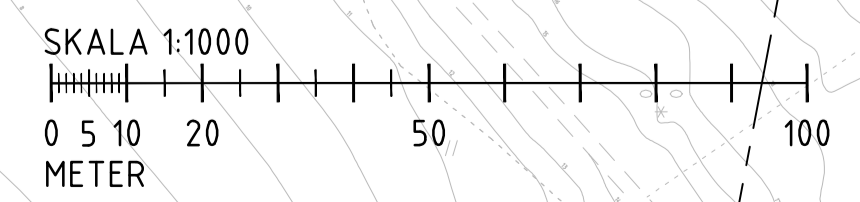
**SKALA** 1:1000

**FORMAT** A1

**FÖRVALTNINGSNUMMER**

**RITNINGSNUMMER** 400T0501

**BLAD** NÄSTA BLAD BET



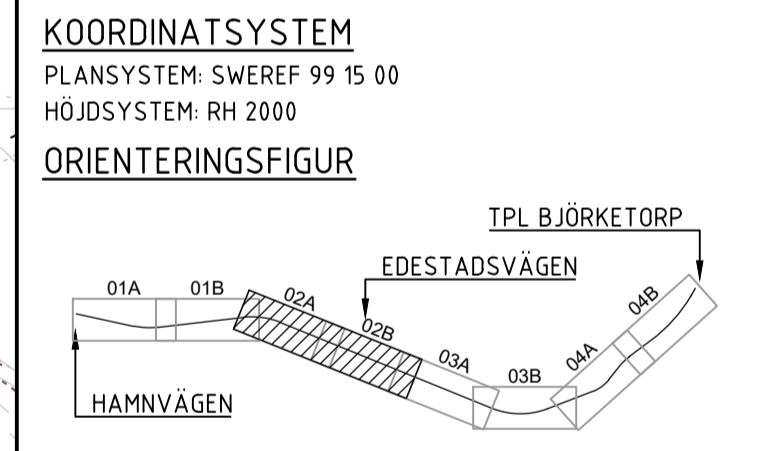
PLO. 2024.1.25 22:46 0:\MK\1\S\G\2024\1320048532-065 GC-VÄG 669\3\_TERNIKVA\_TRT\TRDEF\400T0501.DWG DANIEL DIXON





**TECKENFÖRKLARING**

- MARKANSPRÅK**
- GRÄNS FÖR VÄGOMRÅDE
  - AVGRÄNSNING MELLAN OLIKA TYPER AV MARKANSPRÅK
- ÖVRIGA BETECKNINGAR**
- DETALJPLANGRÄNS
  - TRAKTGRÄNS
  - FASTIGHETSGRÄNS
  - NY VÄG, VÄGBANEKANTER, MED LANGDMÄTNING OCH HOJDSÄTTNING
  - KANTSTÖD
  - VÄGBREDDNING
  - NY GC-VÄG
  - NYA SLÄNTER/TERRÄNGANPASSNING
  - VATTENSKYDDSOMRÅDE
  - VÄGRÄCKE
  - GC-RÄCKE
  - VÄGMÄLNING
  - BEF. VÄGBANEKANT
  - BEF. VATTENDRAG
- 17:1 SKILLINGE**
- FASTIGHETSBECKENING/TRAKTNAMN
  - BYGGNAD (BOSTAD OCH ÖVRIGA BYGGNADER)
  - FORN LÄMNING
- LEDNINGAR OCH DAGVATTEN**
- BEF. DAGVATTENLEDNING
  - DAGVATTENTRUMMA
  - DAGVATTENLEDNING MED BRUNN
  - DRÄNERINGSLEDNING
  - AVVATTNINGSDIREKTION



**TYP AV PLAN**

## VÄGPLAN

GRANSKNINGSSTATUS / SYFTE

**HANDLINGSTYP**

**SAMRÅDSHANDLING**

DATUM: 2024-02-05  
LEVERANS / ANDRINGS-PM

**OBJEKT**

**VÄG 669 GC-VÄG DELEN GÄRESTAD - BJÖRKETORP**

DELOMRÅDE / BANDEL: 4 HAMNVÄGEN - TPL BJÖRKETORP

ANLÄGGNINGSDI: 00 GEMENSAMT

OBJEKTNUMMER / KM: 181602  
KONSTRUKTIONNUMMER

BESTÄLLARE: **TRAFIKVERKET**  
LEVERANTÖR: **RAMBOLL**

SKAPAD AV: D. DIXON  
UPPRAGSNUMMER: 1320048532-065

GODKÄND AV: J. STJERNKVIST  
AVDELNING: ANLÄGGNING

RITNINGSTYP: **PLAN**

TEKNIKOMRÅDE / INNEHÅLL: VÄGUTFORMNING OCH TRAFIK

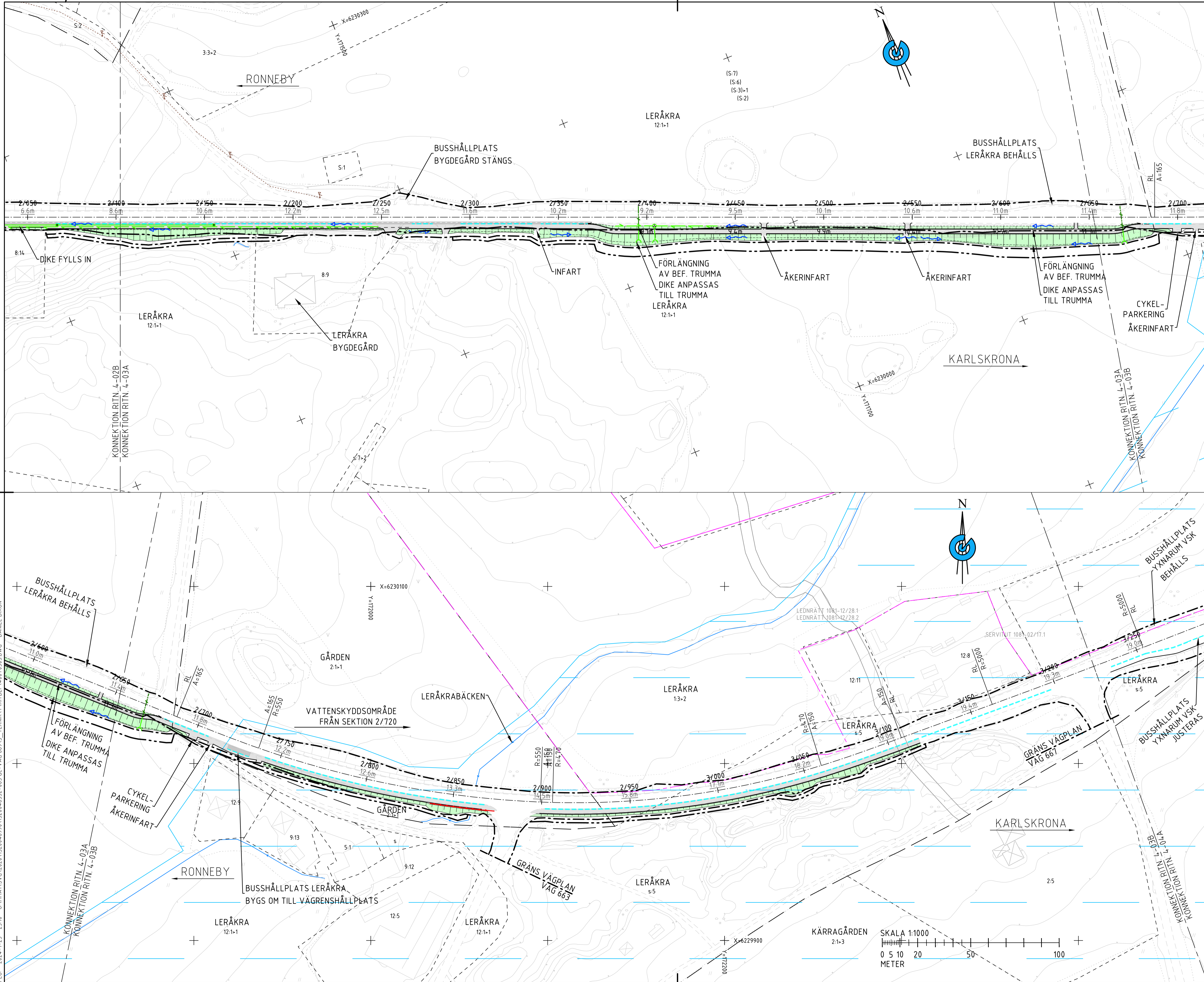
BESKRIVNING: ILLUSTRATIONSKARTA  
KM 1/000 - 1/550  
OCH KM 1/550 - 2/100

SKALA: 1:1000  
FORMAT: A1  
FÖRVALTNINGSNUMMER

RITNINGNUMMER: 400T0502  
BLAD: NÄSTA BLAD: BET

PLO: 2024-1-25 22:58 O:\NMA\15\01\2020\132004\699\132004\8532-065 GC-VÄG 669\3\_TERNKVIST\TRIDE\400T0502.DWG DANIEL DIXON





### TECKENFÖRKLARING

**MARKANSPRÅK**

- GRÄNS FÖR VÄGOMRÅDE
- AVGRÄNSNING MELLAN OLIKA TYPER AV MARKANSPRÅK

**ÖVRIGA BETECKNINGAR**

- DETALJPLANGRÄNS
- TRAKTGRÄNS
- FASTIGHETSGRÄNS
- NY VÄG, VÄGBANEKANTER, MED LANGDMÄTNING OCH HOJDSÄTTNING
- KANTSTÖD
- VÄGBREDDNING
- NY GC-VÄG
- NYA SLÄNTER/TERRÄNGANPASSNING
- VATTENSKYDDSOMRÅDE
- VÄGRÄCKE
- GC-RÄCKE
- VÄGMÄLNING
- BEF. VÄGBANEKANT
- BEF. VATTENDRAG
- 17:1 SKILLINGE
- BYGGNAD (BOSTAD OCH ÖVRIGA BYGGNADER)
- FORN LÄMNING

**LEDNINGAR OCH DAGVATTEN**

- BEF. DAGVATTENLEDNING
- DAGVATTENTRUMMA
- DAGVATTENLEDNING MED BRUNN
- DRÄNERINGSLEDNING
- AVVATTNINGSDIREKTION

**KOORDINATSYSTEM**

PLANSYSTEM: SWEREF 99 15 00  
 HÖJDSYSTEM: RH 2000

**ORIENTERINGSFIGUR**

**TYP AV PLAN**

## VÄGPLAN

GRANSKNINGSSTATUS / SYFTE

**HANDLINGSTYP**

### SAMRÅDSHANDLING

DATUM: 2024-02-05  
 LEVERANS / ÄNDRINGS-PM

**OBJEKT**

### VÄG 669 GC-VÄG DELEN GÄRESTAD - BJÖRKETORP

DELOMRÅDE / BANDEL: 4 HAMNVÄGEN - TPL BJÖRKETORP

ANLÄGGSNINGSDEL: 00 GEMENSAMT

OBJEKTNUMMER / KM: 181602

KONSTRUKTIONNUMMER

BESTÄLLARE: TRAFIKVERKET

LEVERANTÖR: RAMBOLL

SKAPAD AV: D. DIXON

UPPRAGSNUMMER: 1320048532-065

GODKÄND AV: J. STJERNKVIST

AVDELNING: ANLÄGGNING

RITNINGSTYP: PLAN

TEKNIKOMRÅDE / INNEHÅLL: VÄGUTFORMNING OCH TRAFIK

BESKRIVNING: ILLUSTRATIONSKARTA KM 2/100 - 2/650 OCH KM 2/650 - 3/200

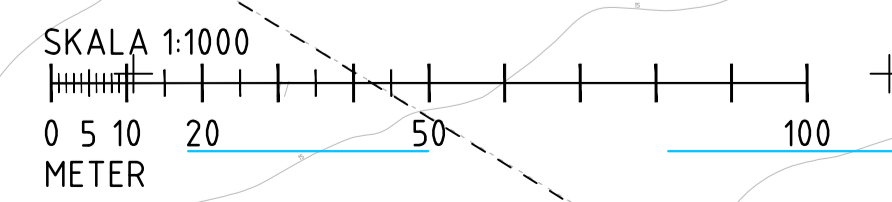
SKALA: 1:1000

FORMAT: A1

FÖRVALTNINGSNUMMER

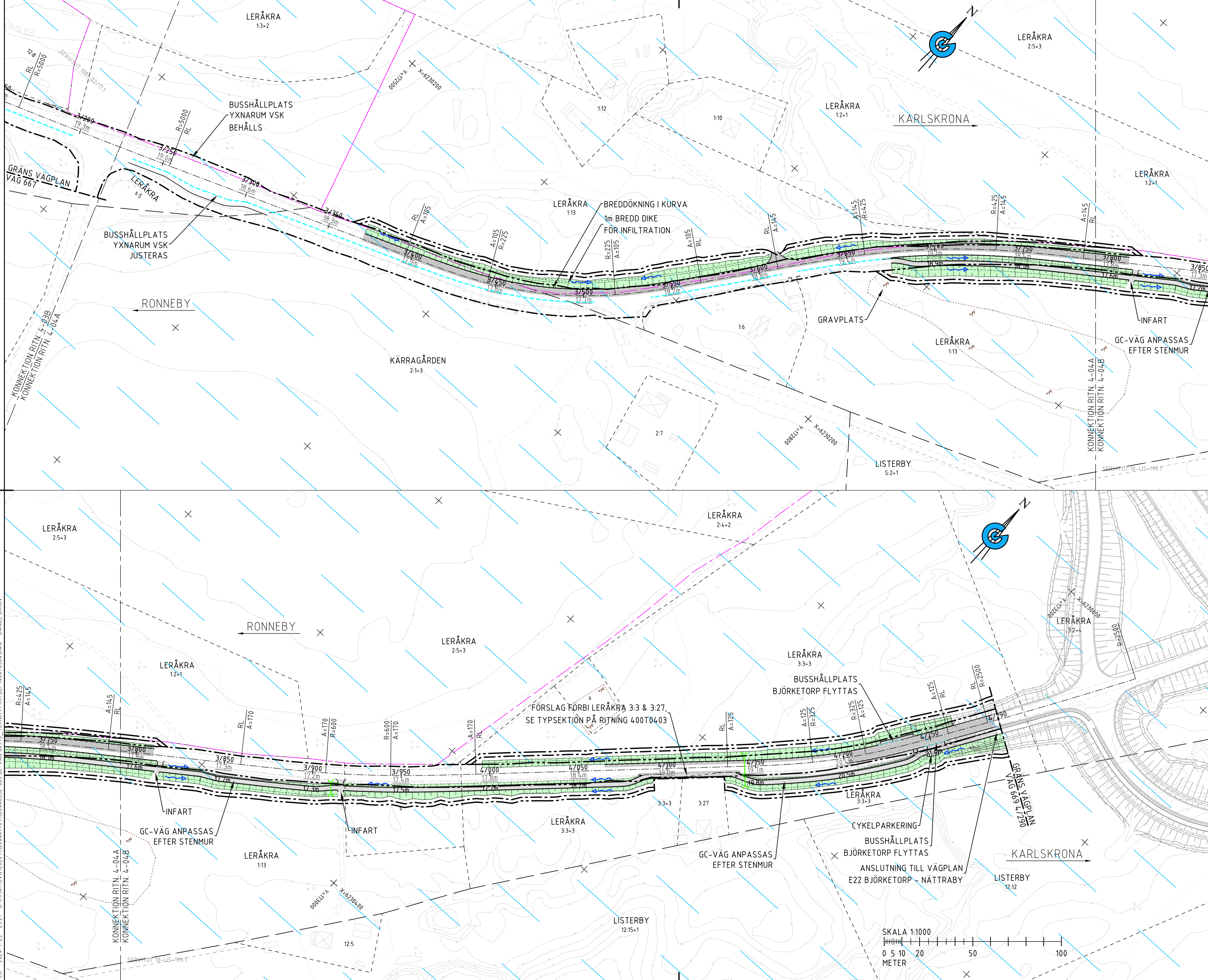
RITNINGNUMMER: 400T0503

BLAD: NÄSTA BLAD: BET:



PLO 2024-1-25 23:10 0:\PM\11\5\0\2024\1320048532-065 GC-VÄG 669\3\_TERNK11\TRIFDEF\400T0503.DWG DANIEL DIXON





### TECKENFÖRKLARING

**MARKANSPRÅK**

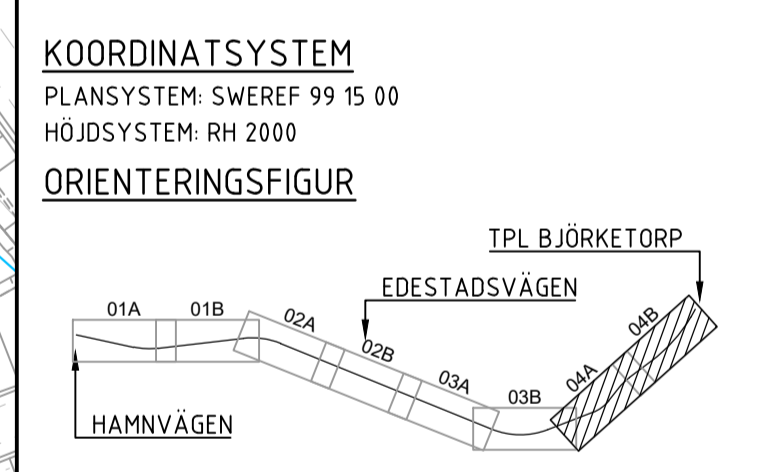
- GRÄNS FÖR VÄGOMRÅDE
- AVGRÄNSNING MELLAN OLIKA TYPER AV MARKANSPRÅK

**ÖVRIGA BETECKNINGAR**

- DETALJPLANGRÄNS
- TRAKTGRÄNS
- FASTIGHETSGRÄNS
- NY VÄG, VÄGBANEKANTER, MED LANGMATNING OCH HOJDSÄTTNING
- KANTSTÖD
- VÄGBREDDNING
- NY GC-VÄG
- NYA SLÄNTER/TERRÄNGANPASSNING
- VATTENSKYDDSOMRÅDE
- VÄGRÄCKE
- GC-RÄCKE
- VÄGMÅLNING
- BEF. VÄGBANEKANT
- BEF. VATTENDRAG
- 17:1 SKILLINGE
- BYGGNAD (BOSTAD OCH ÖVRIGA BYGGNADER)
- FORN LÄMNING

**LEDNINGAR OCH DAGVATTEN**

- BEF. DAGVATTENLEDNING
- DAGVATTENTRUMMA
- DAGVATTENLEDNING MED BRUNN
- DRÄNERINGSLEDNING
- AVVATTNINGSRIKTNING



**VÄGPLAN**

GRANSKNINGSSTATUS / SYFTE

HANDLINGSTYP: **SAMRÅDSHANDLING**

DATUM: 2024-02-05

OBJEKT: **VÄG 669 GC-VÄG DELEN GÄRESTAD - BJÖRKETORP**

DELOMRÅDE / BANDEL: 4 HAMNVÄGEN - TPL BJÖRKETORP

ANLÄGGNINGSDEL: 00 GEMENSAMT

OBJEKTNUMMER / KM: 181602

SKAPAD AV: **D. DIXON**

GODKÄND AV: **J. STJERNKVIST**

RITNINGSTYP: **PLAN**

TEKNIKOMRÅDE / INNEHÅLL: **VÄGUTFORMNING OCH TRAFIK**

BESKRIVNING: **ILLUSTRATIONSKARTA KM 3/200 - 3/750 OCH KM 3/750 - 4/290**

SKALA: 1:1000

FORMAT: **A1**

FÖRVALTNINGSNUMMER: 1320048532-065

ANLÄGGNINGSNUMMER: 400T0504

BLAD: NÄSTA BLAD: BET:

PLO: 2024-1-25 23:21 0:\PM\115\2024\1320048532-065 GC-VÄG 669\3\_TERNKVIST\TRITDEF\400T0504.DWG DANIEL DIXON