

FÖRKLARINGAR
 FÖR ÖVRIGA BETECKNINGAR SE 100C9502
 MARKANSPRÅK

- GRÄNS FÖR VÄGOMRÅDE
- AVGRÄNSNING MELLAN LIKA TYPER AV MARKANSPRÅK
- V NYTT VÄGOMRÅDE
- Vi NYTT VÄGOMRÅDE MED INSKRÄNKT VÄGRÄTT
- T TILLFÄLLIG NYTT JÄNDERÄTT

SKYDDSÅTGÄRDER OCH FÖRSIKTIGHETSMÅTT

- MÄRKNING ELLER AVGRÄNSNING AV SKYDDSÅTGÄRD OCH FÖRSIKTIGHETSMÅTT
- SKYDDSÅTGÄRD ELLER FÖRSIKTIGHETSMÅTT
- MITTRÄCKE
- VÄGRÄCKE I PRIMÄR ZON
- VATTENSKYDDSOMRÅDE

VERKSAMHETER/ÅTGÄRDER SOM UNDANTAS FRÅN FÖRBUD ENLIGT MILJÖBALK. (GÄLLER HELA PLANEN)

- VÄGOMRÅDE INOM STRANDSKYDD
- BIOTOPSKYDD SOM BERÖRS AV VÄGOMRÅDE

ÅTGÄRDER SOM UNDANTAS FRÅN KRAV PÅ BYGGLOV

- AVGRÄNSNING AV OMRÅDEN DÄR VISSA ÅTGÄRDER UNDANTAS FRÅN KRAV PÅ BYGGLOV
- TYP AV ÅTGÄRD UNDANTAGEN FRÅN KRAV PÅ BYGGLOV

BN
 SÄRSKILDA BESLUT SOM TAS I SAMBAND MED FASTSTÄLLELSE AV VÄGPLAN

- INDRAGNING AV VÄG FRÅN ALLMÄNT UNDERHÅLL
- INSKRÄNKT DRIFT - SOMMARCYKELVÄG BEHÖVER EJ VINTERVÄGHÅLLAS

ÖVRIGA BETECKNINGAR PÅ PLANKARTAN

- 0/000 NY VÄG ELLER BREDDNING AV BEFINTLIG VÄG.
- VÄGBANEKANTER MED LÅNGGOMTÄTNING OCH HÖJDSÄTTNING
- +00.0
- FASTIGHETSGRÄNS
- TRAKTGRÄNS
- KOMMUNGRÄNS
- BEFINTLIGT VATTENDRAG
- LEDNINGSRÄTT
- GEMENSAMHETSANLÄGGNING
- 1:12 FASTIGHETSBECKENING
- BYGGNADER
- BOSTADSHUS
- AGOSLAG, BARRSKOG
- AGOSLAG, ÅNG
- AGOSLAG, LÖVSKOG
- AGOSLAG, ÅKER

KOORDINATSYSTEM
 SYSTEM I PLAN: SWEREF 99 13 30
 SYSTEM I HÖJD: RH 2000

VÄGPLAN FÖR GRANSKNING
GRANSKNINGSHANDLING

DATUM: 2024-12-16
 LEVERANS / ÄNDRINGS-PM

OBJEKT: RV 23

DELOMRÅDE / BANDEL: TJÖRNARP - SANDÅKRA
 ANLÄGGNINGSDIAGRAM: RV 23

OBJEKTNUMMER / KM: 160882
 KONSTRUKTIONNUMMER

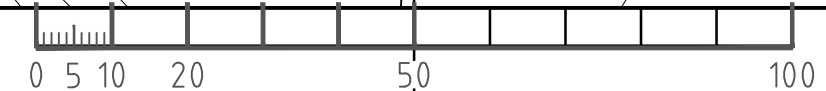
BESTÄLLARE: MIKAEL KRISTIANSSON
 LEVERANTÖR: TYRÉNS

GODKÄND AV: NIKLAS WILÉN
 UPPDRAGSNUMMER: 286767
 ÄNDELNING

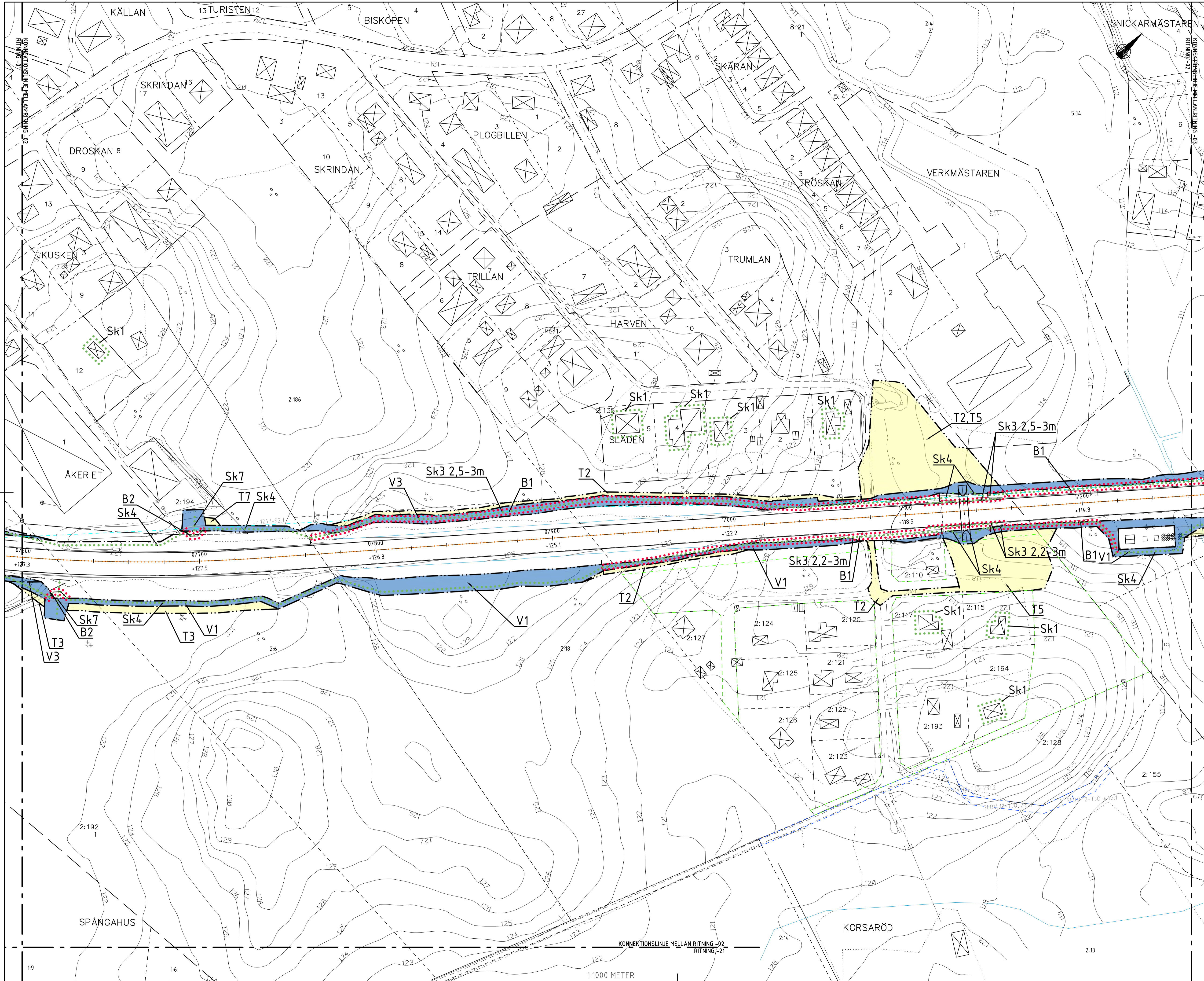
RITNINGSTYP: PLAN
 TEKNISKTOMRÅDE / INNEHÅLL: TEKNIKÖVERGRIPANDE
 BESKRIVNING: PLANKARTA

0/000 - 0/600

SKALA: 1:1000
 RITNINGSDATUM: 101C0201
 FÖRVALTNINGSNUMMER: A1
 BLAD: NÄSTA BLAD
 BET: 19



c:\vauf\286767\vegplan\cvt\ref\101C0201.dwg



FÖRKLARINGAR
 FÖR ÖVRIGA BETECKNINGAR SE 100C9502
 MARKANSPRÅK

- GRÄNS FÖR VÄGOMRÅDE
- AVGRÄNSNING MELLAN LIKA TYPER AV MARKANSPRÅK
- V** NYTT VÄGOMRÅDE
- Vi** NYTT VÄGOMRÅDE MED INSKRÄNKT VÄGRÄTT
- T** TILLFÄLLIG NYTT JANDERÄTT

SKYDDSÅTGÄRDER OCH FÖRSIKTIGHETSÅTGÄRDER

- MÄRKNING ELLER AVGRÄNSNING AV SKYDDSÅTGÄRD OCH FÖRSIKTIGHETSÅTGÄRD
- SKYDDSÅTGÄRD ELLER FÖRSIKTIGHETSÅTGÄRD
- MITTRÄCKE
- VÄGRÄCKE I PRIMÄR ZON
- VATTENSKYDDSOMRÅDE

VERKSAMHETER/ÅTGÄRDER SOM UNDANTAS FRÅN FÖRBUD ENLIGT MILJÖBALK. (GÄLLER HELA PLANEN)

- VÄGOMRÅDE INOM STRANDSKYDD
- BIOTOPSKYDD SOM BERÖRS AV VÄGOMRÅDE

ÅTGÄRDER SOM UNDANTAS FRÅN KRAV PÅ BYGGLOV

- AVGRÄNSNING AV OMRÅDEN DÄR VISSA ÅTGÄRDER UNDANTAS FRÅN KRAV PÅ BYGGLOV
- TYP AV ÅTGÄRD UNDANTAGEN FRÅN KRAV PÅ BYGGLOV

BN
 SÄRSKILDA BESLUT SOM TAS I SAMBAND MED FASTSTÄLLELSE AV VÄGPLAN

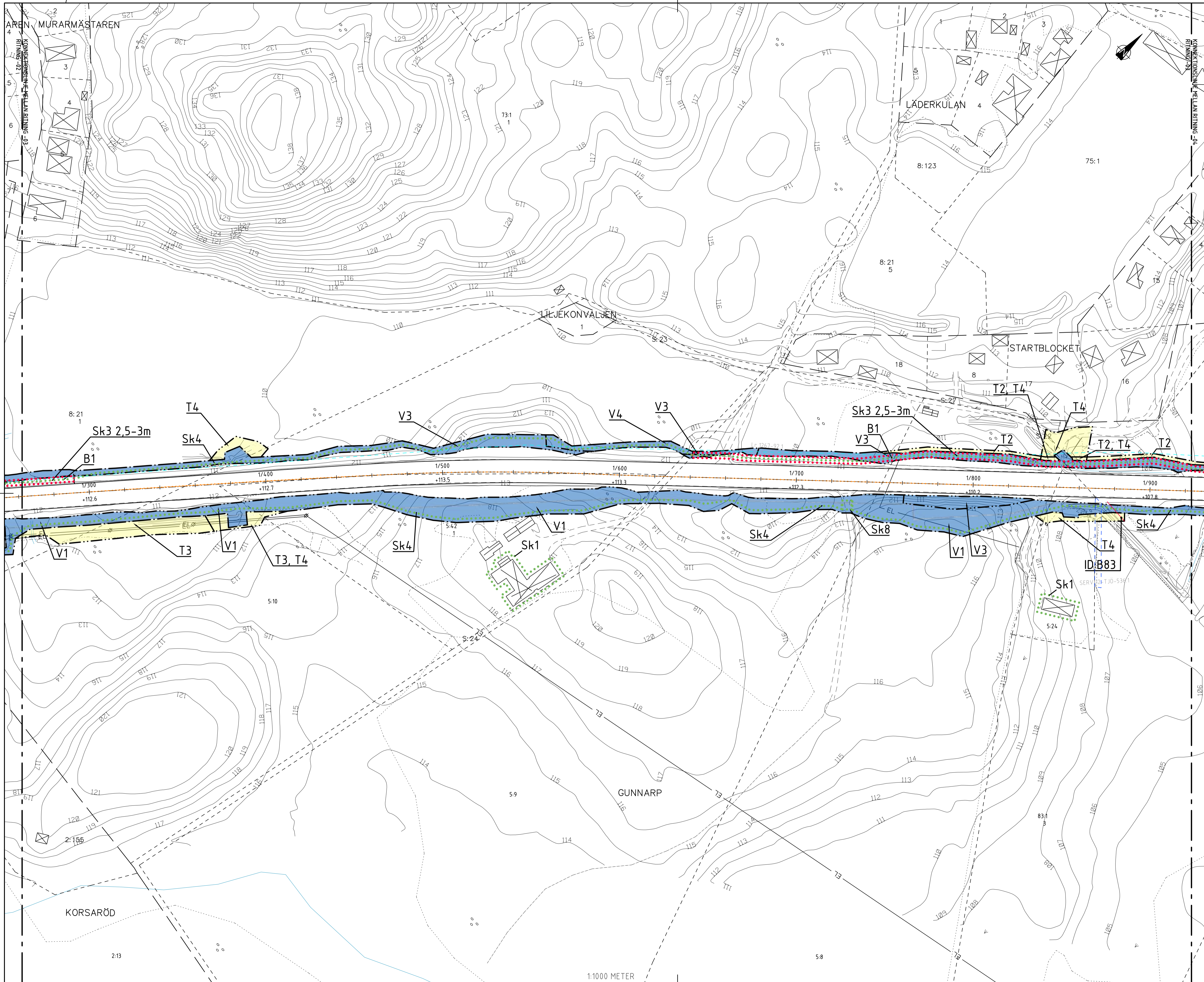
- INDRAGNING AV VÄG FRÅN ALLMANT UNDERHÅLL
- INSKRÄNKT DRIFT - SOMMARCYKELVÄG BEHÖVER EJ VINTERVÅGHÅLLAS

ÖVRIGA BETECKNINGAR PÅ PLANKARTAN

- 0/000 NY VÄG ELLER BREDDNING AV BEFINTLIG VÄG, VÄGBANEKANTER MED LÅNGOMÄTNING OCH HÖJDSÄTTNING
- FASTIGHETSGRÄNS
- TRAKTGRÄNS
- KOMMUNGRÄNS
- BEFINTLIGT VATTENDRAG
- LEDNINGSRÄTT
- GEMENSAMHETSANLÄGGNING
- 1/12 FASTIGHETSBECKENING
- BYGGNADER
- BOSTADSHUS
- AGOSLAG, BARRSKOG
- AGOSLAG, ÅNG
- AGOSLAG, LÖVSKOG
- AGOSLAG, ÅKER

KOORDINATSYSTEM
 SYSTEM I PLAN: SWEREF 99 13 30
 SYSTEM I HÖJD: RH 2000

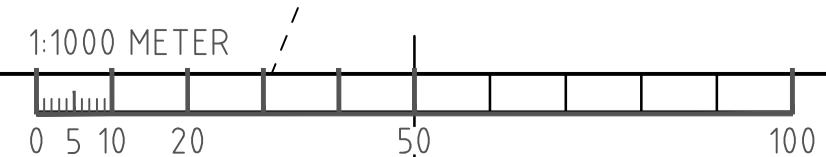
BET	REVIDERINGEN AVSER	GODKÄND	DATUM
TYP AV PLAN			
VÄGPLAN			
GRANSKNINGSSTATUS/SYFTE			
FÖR GRANSKNING			
HANDLINGSTYP			
GRANSKNINGSHANDLING			
DATUM		LEVERANS / ÄNDRINGSPM	
2024-12-16			
OBJEKT			
RV 23			
DELOMRÅDE / BANDEL			
TJÖRNARP - SANDÅKRA			
ANLÄGGNINGDEL			
RV 23			
OBJEKTNUMMER / KM	KONSTRUKTIONNUMMER		
160882			
BESTÄLLARE	LEVERANTÖR		
TRAFIKVERKET	TYRÉNS		
SKAPAD AV	UPPDRAGSNUMMER		
MIKAEL KRISTIANSSON	286767		
GODKÄND AV	AVDELNING		
NIKLAS WILÉN			
RITNINGSTYP			
PLAN			
TEKNIKOMRÅDE / INNEHÅLL			
TEKNIKÖVERGRIPANDE			
BESKRIVNING			
PLANKARTA			
0/600 - 1/262			
SKALA	FORMAT	FÖRVALTNINGSNUMMER	
1:1000	A1		
RITNINGSGRUPP	BLAD	NÄSTA BLAD	BET
101C0202			



- FÖRKLARINGAR**
 FÖR ÖVRIGA BETECKNINGAR SE 100C9502
MARKANSPRÅK
 - GRÄNS FÖR VÄGOMRÅDE
 - AVGRÄNSNING MELLAN LIKA TYPER AV MARKANSPRÅK
V NYTT VÄGOMRÅDE
Vi NYTT VÄGOMRÅDE MED INSKRÄNKT VÄGRÄTT
T TILLFÄLLIG NYTT JANDERÄTT
SKYDDSÅTGÄRDER OCH FÖRSIKTIGHETSMÅTT
 - MARKERING ELLER AVGRÄNSNING AV SKYDDSÅTGÄRD OCH FÖRSIKTIGHETSMÅTT
SkN SKYDDSÅTGÄRD ELLER FÖRSIKTIGHETSMÅTT
 - MITTRÄCKE
 - VÄGRÄCKE I PRIMÄR ZON
 - VATTENSKYDDSOMRÅDE
VERKSAMHETER/ÅTGÄRDER SOM UNDTAS FRÅN FÖRBUD ENLIGT MILJÖBALK (GÄLLER HELA PLANEN)
 - VÄGOMRÅDE INOM STRANDSKYDD
 - BIOTOPSKYDD SOM BERÖRS AV VÄGOMRÅDE
ÅTGÄRDER SOM UNDTAS FRÅN KRAV PÅ BYGGLOV
 - AVGRÄNSNING AV OMRÅDEN DÄR VISSA ÅTGÄRDER UNDTAS FRÅN KRAV PÅ BYGGLOV
 - TYP AV ÅTGÄRD UNDTAGEN FRÅN KRAV PÅ BYGGLOV
BN SÄRSKILDA BESLUT SOM TAS I SAMBAND MED FASTSTÄLLELSE AV VÄGPLAN
 - INDRAGNING AV VÄG FRÅN ALLMANT UNDERHÅLL
 - INSKRÄNKT DRIFT - SOMMARCYKELVÄG BEHÖVER EJ VINTERVÅGHÅLLAS
ÖVRIGA BETECKNINGAR PÅ PLANKARTAN
 - 0/000 NY VÄG ELLER BREDDNING AV BEFINTLIG VÄG, VÄGBANEKANTER MED LÅNGGOMTÄNING OCH HÖJDSÄTTNING
 - FASTIGHETSGRÄNS
 - TRAKTGRÄNS
 - KOMMUNGRÄNS
 - BEFINTLIGT VATTENDRAG
 - LEDNINGSRÄTT
 - GEMENSAMHETSANLÄGGNING
 - 1:12 FASTIGHETSBECKENING
 - BYGGNADER
 - BOSTADSHUS
 - AGOSLAG, BARRSKOG
 - AGOSLAG, ÅNG
 - AGOSLAG, LÖVSKOG
 - AGOSLAG, ÅKER

KOORDINATSYSTEM
 SYSTEM I PLAN: SWEREF 99 13 30 SYSTEM I HÖJD: RH 2000

BET	REVIDERINGEN AVSER	GODKÄND	DATUM
VÄGPLAN			
FÖR GRANSKNING			
GRANSKNINGSHANDLING			
HANDLINGSTYP		LEVERANS / ÄNDRINGSPM	
DATUM		2024-12-16	
OBJEKT			
RV 23			
DELOMRÅDE / BANDEL			
TJÖRNARP - SANDÄKRA			
ANLÄGGNINGDEL			
RV 23			
OBJEKTNUMMER / KM	KONSTRUKTIONNUMMER		
160882			
BESTÄLLARE	LEVERANTÖR		
TRAFIKVERKET	TYRÉNS		
SKAPAD AV	UPPDRAGSNUMMER		
MIKAEL KRISTIANSSON	286767		
GODKÄND AV	AVDELNING		
NIKLAS WILÉN			
RITNINGSTYP			
PLAN			
TEKNIKOMRÅDE / INNEHÅLL			
TEKNIKÖVERGRIPANDE			
BESKRIVNING			
PLANKARTA			
1/262 - 1/924			
SKALA	FORMAT	FÖRVALTNINGSNUMMER	
1:1000	A1		
RITNINGSDATUM	BLAD	NÄSTA BLAD	BET
101C0203			



c:\vaull\286767\vaullplan\cv\trdef\101C0203.dwg



FÖRKLARINGAR
 FÖR ÖVRIGA BETECKNINGAR SE 100C9502

MARKANSPRÅK

- GRÄNS FÖR VÄGOMRÅDE
- AVGRÄNSNING MELLAN OLIKA TYPER AV MARKANSPRÅK
- V** NYTT VÄGOMRÅDE
- Vi** NYTT VÄGOMRÅDE MED INSKRÄNKT VÄGRÄTT
- T** TILLFÄLLIG NYTT JÄNDERÄTT

SKYDDSÅTGÄRDER OCH FÖRSIKTIGHETSMÅTT

- MARKERING ELLER AVGRÄNSNING AV SKYDDSÅTGÄRD OCH FÖRSIKTIGHETSMÅTT
- SKYDDSÅTGÄRD ELLER FÖRSIKTIGHETSMÅTT
- MITTRÄCKE
- VÄGRÄCKE I PRIMÄR ZON
- VATTENSKYDDSOMRÅDE

VERKSAMHETER/ÅTGÄRDER SOM UNDTAS FRÅN FÖRBUD ENLIGT MILJÖBALK (GÄLLER HELA PLANEN)

- VÄGOMRÅDE INOM STRANDSKYDD
- BIOTOPSKYDD SOM BERÖRS AV VÄGOMRÅDE

ÅTGÄRDER SOM UNDTAS FRÅN KRAV PÅ BYGGLOV

- AVGRÄNSNING AV OMRÅDEN DÄR VISSA ÅTGÄRDER UNDTAS FRÅN KRAV PÅ BYGGLOV
- TYP AV ÅTGÄRD UNDTAGEN FRÅN KRAV PÅ BYGGLOV

BN
 SÄRSKILDA BESLUT SOM TAS I SAMBAND MED FASTSTÄLLELSE AV VÄGPLAN

- INDRAGNING AV VÄG FRÅN ALLMANT UNDERHÅLL
- INSKRÄNKT DRIFT - SOMMARCYKELVÄG
- BEHÖVER EJ VINTERVÅRHÅLLAS

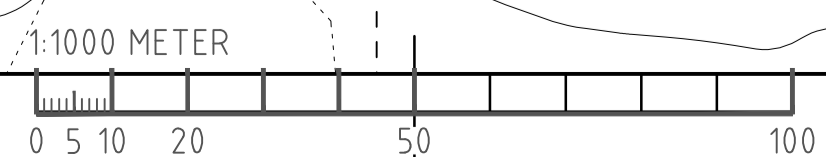
ÖVRIGA BETECKNINGAR PÅ PLANKARTAN

- 0/000 NY VÄG ELLER BREDDNING AV BEFINTLIG VÄG
- VÄGBANEKANTER MED LÅNGOMÄTNING OCH HÖJDSÄTTNING
- +00.0
- FASTIGHETSGRÄNS
- TRAKTGRÄNS
- KOMMUNGRÄNS
- BEFINTLIGT VATTENDRAG
- LEDNINGSRÄTT
- GEMENSAMHETSANLÄGGNING
- 1:12 FASTIGHETS BETECKNING
- BYGGNADER
- BOSTADSHUS
- AGOSLAG, BARRSKOG
- AGOSLAG, ÄNG
- AGOSLAG, LÖVSKOG
- AGOSLAG, ÅKER

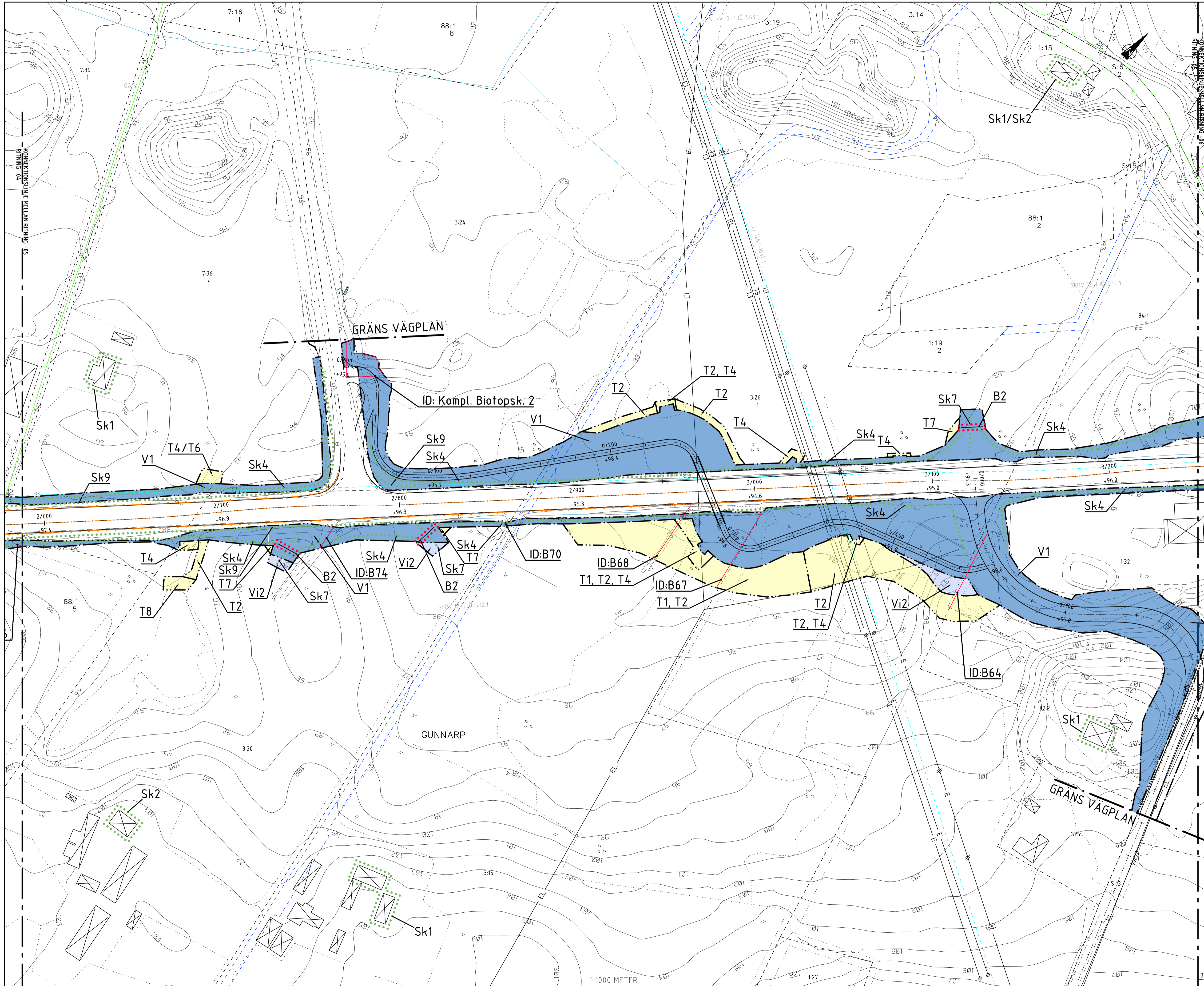
KOORDINATSYSTEM
 SYSTEM I PLAN: SWEREF 99 13 30 SYSTEM I HÖJD: RH 2000

TJÖRNARP SÖDÅKRA
 01 02 03 04 05 06 07 08 09 10 11 12 13 14 15 16 17 18 19 20
 HÖJD NÖRRA HÄLLEBY HÄSSELHÖJ

BET	REVIDERINGEN AVSER	GODKÄND	DATUM
VÄGPLAN			
FÖR GRANSKNING			
GRANSKNINGSHANDLING			
DATUM	2024-12-16	LEVERANS / ÄNDRINGS-PM	
OBJEKT	RV 23		
DELOMRÅDE / BANDEL	TJÖRNARP - SANDÅKRA		
ANLÄGGNINGSDEL	RV 23		
OBJEKTNUMMER / KM	160882	KONSTRUKTIONSNUMMER	
BESTÄLLARE	MIKAEL KRISTIANSSON	LEVERANTÖR	TYRÉNS
SKAPAD AV	MIKAEL KRISTIANSSON	UPPRAGSNUMMER	286767
GODKÄND AV	NIKLAS WILÉN	AVDELNING	
RITNINGSTYP	PLAN		
TEKNIKOMRÅDE / INNEHÅLL	TEKNIKÖVERGRIPANDE		
BESKRIVNING	PLANKARTA		
	1/924 - 2/588		
SKALA	1:1000	FORMAT	A1
RITNINGSNUMMER	101C0204	FÖRVALTNINGSNUMMER	
		BLAD	NÄSTA BLAD BET



c:\vaull\286767\Vägplan\CV\ritdef\101C0204.dwg



FÖRKLARINGAR
 FÖR ÖVRIGA BETECKNINGAR SE 100C9502
 MARKANSPRÅK

- GRÄNS FÖR VÄGOMRÅDE
- AVGRÄNSNING MELLAN LIKA TYPER AV MARKANSPRÅK
- V** NYTT VÄGOMRÅDE
- Vi** NYTT VÄGOMRÅDE MED INSKRÄNKT VÄGRÄTT
- T** TILLFÄLLIG NYTT JÄNDERÄTT

SKYDDSÅTGÄRDER OCH FÖRSIKTIGHETSMÅTT

- MÄRKNING ELLER AVGRÄNSNING AV SKYDDSÅTGÄRD OCH FÖRSIKTIGHETSMÅTT
- SKYDDSÅTGÄRD ELLER FÖRSIKTIGHETSMÅTT
- MITTRÄCKE
- VÄGRÄCKE I PRIMÄR ZON
- VATTENSKYDDSOMRÅDE

VERKSAMHETER/ÅTGÄRDER SOM UNDANTAS FRÅN FÖRBUD ENLIGT MILJÖBALK (GÄLLER HELA PLANEN)

- VÄGOMRÅDE INOM STRANDSKYDD
- BIOTOPSKYDD SOM BERÖRS AV VÄGOMRÅDE

ÅTGÄRDER SOM UNDANTAS FRÅN KRAV PÅ BYGGLOV

- AVGRÄNSNING AV OMRÅDEN DÄR VISSA ÅTGÄRDER UNDANTAS FRÅN KRAV PÅ BYGGLOV
- TYP AV ÅTGÄRD UNDANTAGEN FRÅN KRAV PÅ BYGGLOV

BN
 SÄRSKILDA BESLUT SOM TAS I SAMBAND MED FASTSTÄLLELSE AV VÄGPLAN

- INDRAGNING AV VÄG FRÅN ALLMANT UNDERHÅLL
- INSKRÄNKT DRIFT - SOMMARCYKELVÄG BEHÖVER EJ VINTERVÅRHÅLLAS

ÖVRIGA BETECKNINGAR PÅ PLANKARTAN

- 0/000 NY VÄG ELLER BREDDNING AV BEFINTLIG VÄG
- +0.00 VÄGBANEKANTER MED LÅNGGOMTÄTNING OCH HÖJDSÄTTNING
- FASTIGHETSGRÄNS
- TRAKTGRÄNS
- KOMMUNGRÄNS
- BEFINTLIGT VATTENDRAG
- LEDNINGSRÄTT
- GEMENSAMHETSANLÄGGNING
- 1:2 FASTIGHETSBECKENING
- BYGGNADER
- BOSTADSHUS
- AGOSLAG, BARRSKOG
- AGOSLAG, ÄNG
- AGOSLAG, LÖVSKOG
- AGOSLAG, ÅKER

KOORDINATSYSTEM
 SYSTEM I PLAN: SWEREF 99 13 30 SYSTEM I HÖJD: RH 2000

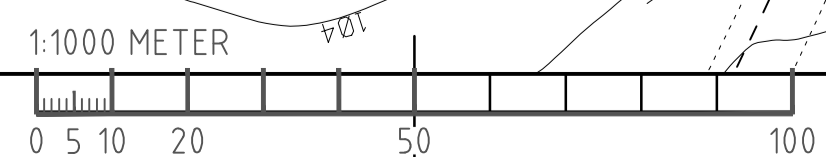
VÄGPLAN FÖR GRANSKNING
GRANSKNINGSHANDLING

HANDLINGSTYP: GRANSKNINGSHANDLING
 DATUM: 2024-12-16
 OBJEKT: RV 23
 DELOMRÅDE / BANDEL: TJÖRNARP - SANDÅKRA
 ANLÄGGNINGDEL: RV 23
 OBJEKTNUMMER / KM: 160882
 KONSTRUKTIONNUMMER: 286767

BETÄLLARE: MIKAEL KRISTIANSSON
 LEVERANTÖR: TYRÉNS
 GODKÄND AV: NIKLAS WILÉN
 UPPDRAGSNUMMER: 286767
 AVDELNING: []

RITNINGSTYP: PLAN
 TEKNIKOMRÅDE / INNEHÅLL: TEKNIKÖVERGRIPANDE
 BESKRIVNING: PLANKARTA
 2/588 - 3/250

SKALA: 1:1000
 RITNINGSNUMMER: 101C0205
 FÖRVALTNINGSNUMMER: A1
 BLAD: [] NÄSTA BLAD: [] BET: []



c:\vaull\286767\Vägplan\CV\ref\101C0205.dwg



FÖRKLARINGAR

FÖR ÖVRIGA BETECKNINGAR SE 100C9502

- MARKANSPRÅK**
- GRÄNS FÖR VÄGOMRÅDE
 - AVGRÄNSNING MELLAN OLIKA TYPER AV MARKANSPRÅK
 - V** NYTT VÄGOMRÅDE
 - Vi** NYTT VÄGOMRÅDE MED INSKRÄNKT VÄGRÄTT
 - T** TILLFÄLLIG NYTT JÄNDERÄTT

SKYDDSÅTGÄRDER OCH FÖRSIKTIGHETSMÅTT

- MARKERING ELLER AVGRÄNSNING AV SKYDDSÅTGÄRD OCH FÖRSIKTIGHETSMÅTT
- SKYDDSÅTGÄRD ELLER FÖRSIKTIGHETSMÅTT
- SkN** MITTRÄCKE VÄGRÄCKE I PRIMÄR ZON VATTENSKYDDSDOMRÅDE

VERKSAMHETER/ÅTGÄRDER SOM UNDANTAS FRÅN FÖRBUD ENLIGT MILJÖBALK. (GÄLLER HELA PLANEN)

- VÄGOMRÅDE INOM STRANDSKYDD BIOTOPSKYDD SOM BERÖRS AV VÄGOMRÅDE

ÅTGÄRDER SOM UNDANTAS FRÅN KRAV PÅ BYGGLOV

- AVGRÄNSNING AV OMRÅDEN DÄR VISSA ÅTGÄRDER UNDANTAS FRÅN KRAV PÅ BYGGLOV
- TYP AV ÅTGÄRD UNDANTAGEN FRÅN KRAV PÅ BYGGLOV

BN SÄRSKILDA BESLUT SOM TAS I SAMBAND MED FASTSTÄLLELSE AV VÄGPLAN

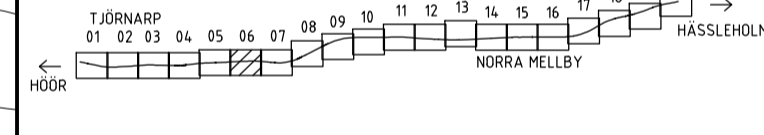
- INDRAGNING AV VÄG FRÅN ALLMANT UNDERHÅLL
- INSKRÄNKT DRIFT - SOMMARCYKELVÄG BEHÖVER EJ VINTERVÅGHÅLLAS

ÖVRIGA BETECKNINGAR PÅ PLANKARTAN

- 0/000 NY VÄG ELLER BREDDNING AV BEFINTLIG VÄG, VÄGBANEKANTER MED LÅNGOMÄTNING OCH HÖJDSÄTTNING
- +00.0
- FASTIGHETSGRÄNS
- TRAKTGRÄNS
- KOMMUNGRÄNS
- BEFINTLIGT VATTENDRAG
- LEDNINGSRÄTT
- GEMENSAMHETSANLÄGGNING
- 1:12 FASTIGHETSBETECKNING
- BYGGNADER
- BOSTADSHUS
- AGOSLAG, BARRSKOG
- AGOSLAG, ÄNG
- AGOSLAG, LÖVSKOG
- AGOSLAG, ÅKER

KOORDINATSYSTEM

SYSTEM I PLAN: SWEREF 99 13 30 SYSTEM I HÖJD: RH 2000



VÄGPLAN

FÖR GRANSKNING

GRANSKNINGSHANDLING

DATUM: 2024-12-16
OBJEKT: RV 23

DELOMRÅDE / BANDEL: TJÖRNARP - SANDÅKRA

ANLÄGGNINGDEL: RV 23

OBJEKTNUMMER / KM: 160882

KONSTRUKTIONNUMMER: 286767

BESTÄLLARE: MIKAEL KRISTIANSSON

LEVERANTÖR: TRAFIKVERKET TYRÉNS

SKAPAD AV: MIKAEL KRISTIANSSON

UPPRAGSNUMMER: 286767

GODKÄND AV: NIKLAS WILÉN

AVDELNING: PLAN

TEKNIKOMRÅDE / INNEHÅLL: TEKNIKÖVERGRIPANDE

BESKRIVNING: PLANKARTA

SKALA: 1:1000

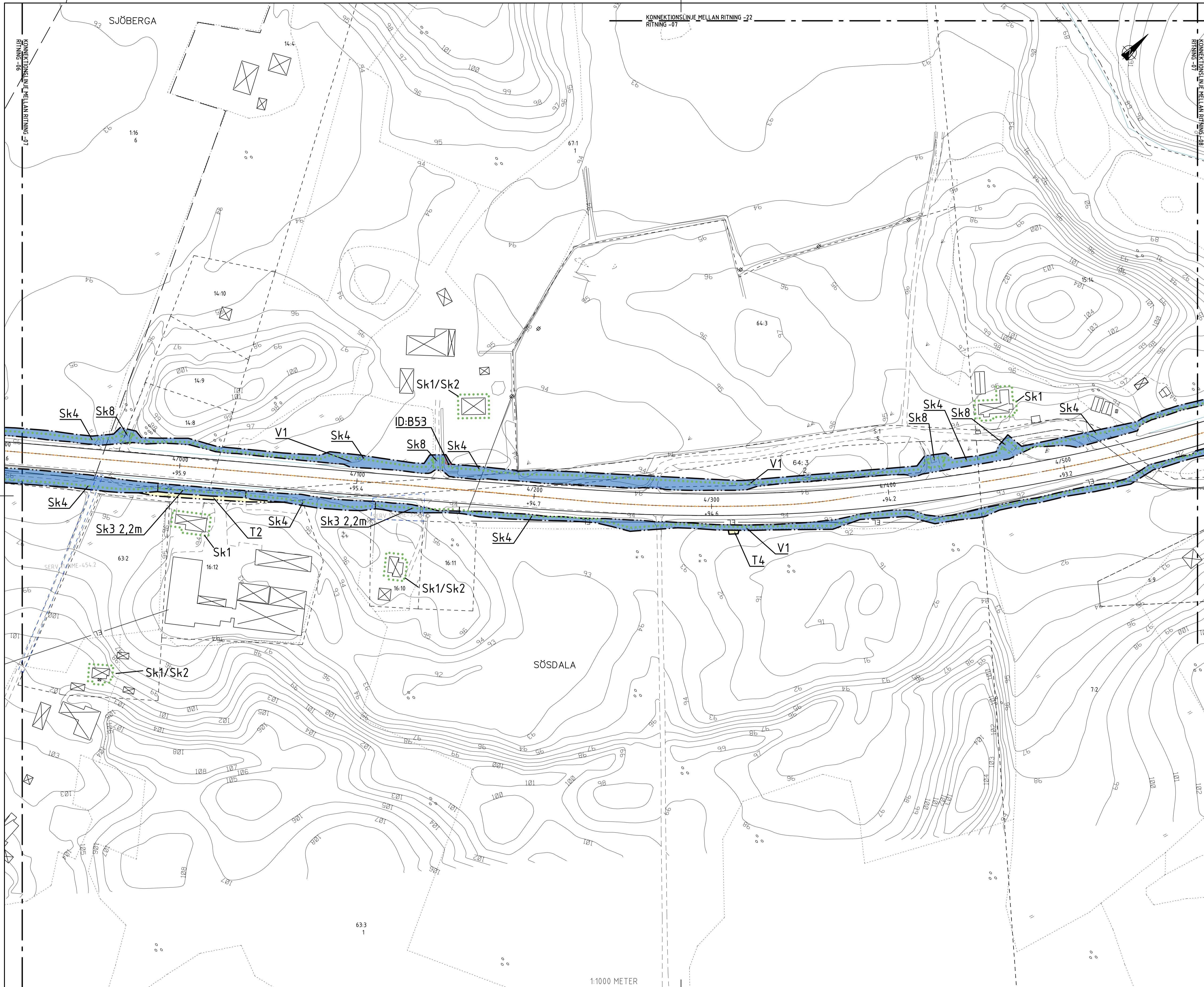
FORMAT: A1

FÖRVALTNINGSNUMMER: 101C0206

BLAD: 3/250 - 3/911

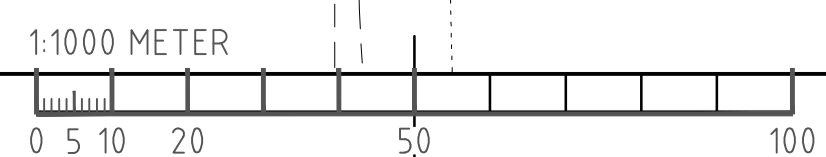
NÄSTA BLAD: 3/250 - 3/911

BET: 2024-12-29 09:14:10

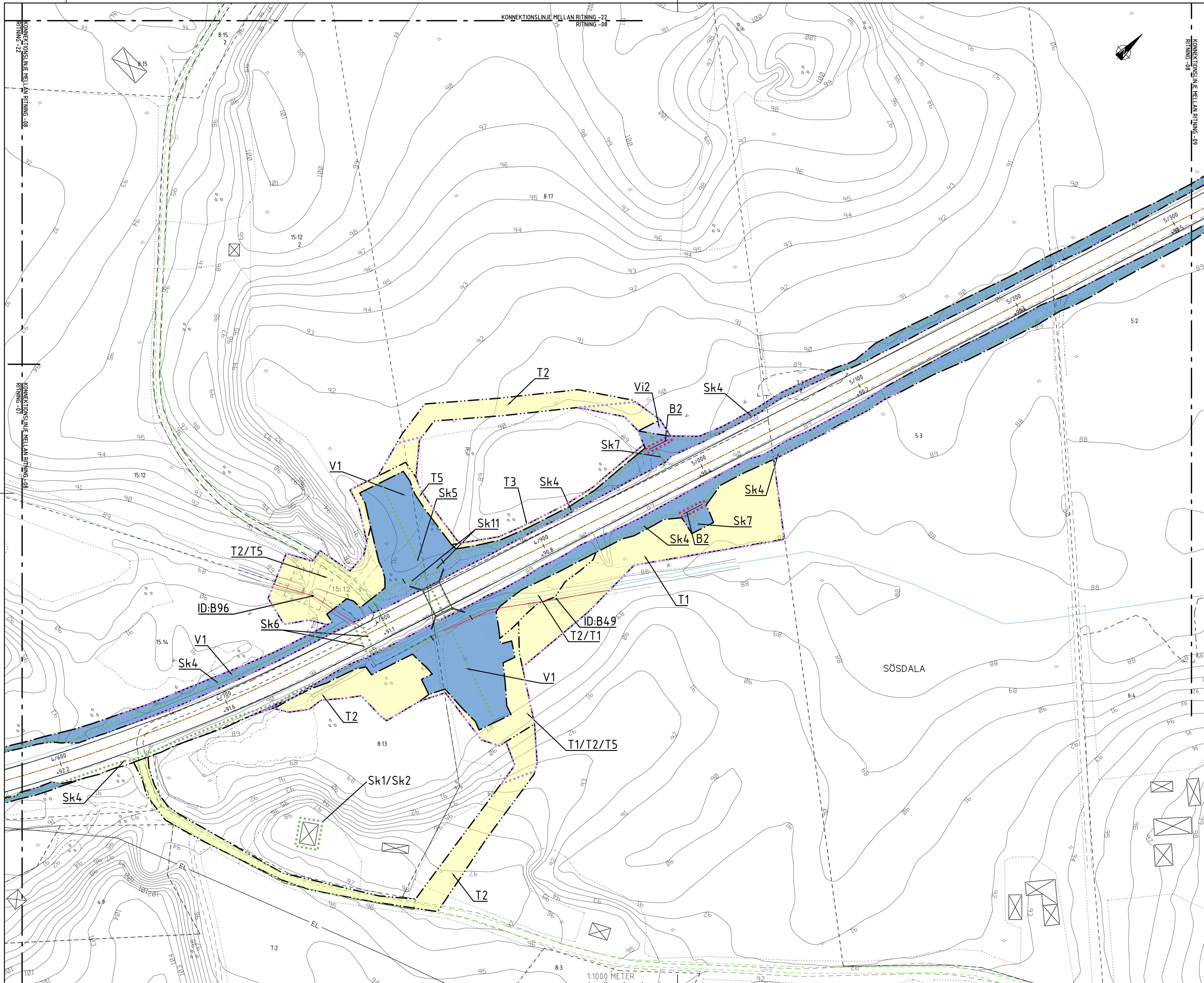


- FÖRKLARINGAR**
- FÖR ÖVRIGA BETECKNINGAR SE 100C9502
- MARKANSPRÅK**
- GRÄNS FÖR VÄGOMRÅDE
 - AVGRÄNSNING MELLAN QLIKA TYPER AV MARKANSPRÅK
 - V** NYTT VÄGOMRÅDE
 - Vi** NYTT VÄGOMRÅDE MED INSKRÄNKT VÄGRÄTT
 - T** TILLFÄLLIG NYTT JÄNDERÄTT
- SKYDDSÅTGÄRDER OCH FÖRSIKTIGHETSMÅTT**
- MÄRKNING ELLER AVGRÄNSNING AV SKYDDSÅTGÄRD OCH FÖRSIKTIGHETSMÅTT
 - SKYDDSÅTGÄRD ELLER FÖRSIKTIGHETSMÅTT
 - MITTRÄCKE
 - VÄGRÄCKE I PRIMÄR ZON
 - VATTENSKYDDSOMRÅDE
- VERKSAMHETER/ÅTGÄRDER SOM UNDTANTAS FRÅN FÖRBUD ENLIGT MILJÖBALK. (GÄLLER HELA PLANEN)**
- VÄGOMRÅDE INOM STRANDSKYDD
 - BIOTOPSKYDD SOM BERÖRS AV VÄGOMRÅDE
- ÅTGÄRDER SOM UNDTANTAS FRÅN KRAV PÅ BYGGLOV**
- AVGRÄNSNING AV OMRÅDEN DÄR VISSA ÅTGÄRDER UNDTANTAS FRÅN KRAV PÅ BYGGLOV
 - TYP AV ÅTGÄRD UNDTAGEN FRÅN KRAV PÅ BYGGLOV
- BN**
- SÄRSKILDA BESLUT SOM TAS I SAMBAND MED FASTSTÄLLELSE AV VÄGPLAN
- X X X** INDRAGNING AV VÄG FRÅN ALLMÄNT UNDERHÅLL
 - INSTRÄNKTT DRIFT - SOMMARCYKEL VÄG BEHÖVER EJ VINTERVÅRHÅLLAS
- ÖVRIGA BETECKNINGAR PÅ PLANKARTAN**
- 0/000 NY VÄG ELLER BREDDNING AV BEFINTLIG VÄG
 - VÄGBANEKANTER MED LÅNGOMÄTNING OCH HÖJDSÄTTNING
 - +0.00 HÖJDSÄTTNING
 - FASTIGHETSGRÄNS
 - TRAKTGRÄNS
 - KOMMUNGRÄNS
 - BEFINTLIGT VATTENDRAG
 - LEDNINGSRÄTT
 - GEMENSAMHETSANLÄGGNING
 - 1:12 FASTIGHETSBECKENING
 - BYGGNADER
 - BOSTADSHUS
 - AGOSLAG, BARRSKOG
 - AGOSLAG, ÄNG
 - AGOSLAG, LÖVSKOG
 - AGOSLAG, ÅKER
- KOORDINATSYSTEM**
- SYSTEM I PLAN: SWEREF 99 13 30 SYSTEM I HÖJD: RH 2000

BET	REVIDERINGEN AVSER	GODKÄND	DATUM
TYP AV PLAN			
VÄGPLAN			
GRANSKNINGSSTATUS, SYFTE			
FÖR GRANSKNING			
HANDLINGSTYP			
GRANSKNINGSHANDLING			
DATUM	2024-12-16	LEVERANS / ÄNDRINGS-PM	
OBJEKT	RV 23		
DELOMRÅDE / BANDEL			
TJÖRNARP - SANDÄKRA			
ANLÄGGNINGDEL			
RV 23			
OBJEKTNUMMER / KM	KONSTRUKTIONNUMMER		
160882			
BESTÄLLARE	LEVERANTÖR		
TRAFIKVERKET	TYRÉNS		
SKAPAD AV	MIKAEL KRISTIANSSON	UPPDRAGSNUMMER	286767
GODKÄND AV	NIKLAS WILÉN	AVDELNING	
RITNINGSTYP			
PLAN			
TEKNIKOMRÅDE / INNEHÅLL			
TEKNIKÖVERGRIPANDE			
BESKRIVNING			
PLANKARTA			
3/911 - 4/577			
SKALA	1:1000	FORMAT	A1
RITNINGSNUMMER	101C0207	FÖRVALTNINGSNUMMER	
		BLAD	NÄSTA BLAD
		BET	



c:\vaull\286767\vaullplan\cv\trdef\101C0207.dwg

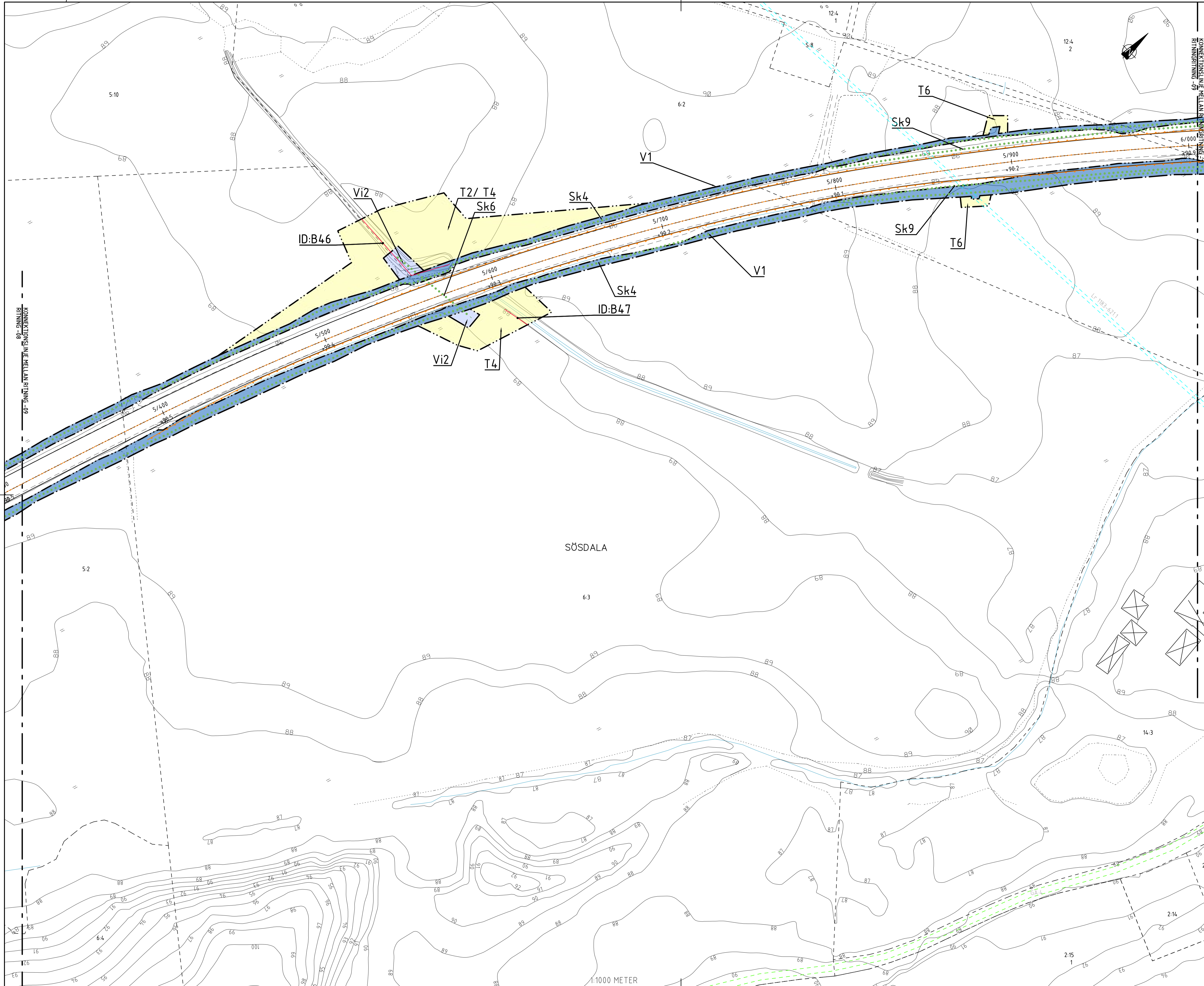


FÖRKLARINGAR
 FÖR ÖVRIGA BETECKNINGAR SE 100C9502
MARKANSPRÅK
 GRÄNS FÖR VÄGOMRÅDE
 AVGRÄNSNING MELLAN OLIKA TYPER AV MARKANSPRÅK
V NYTT VÄGOMRÅDE
Vi NYTT VÄGOMRÅDE MED INSKRÄNKT VÄGRÄTT
T TILLFÄLLIG NYTT JANDERÄTT
SKYDDSÅTGÄRDER OCH FÖRSIKTIGHETSMÅTT
 MARKERING ELLER AVGRÄNSNING AV SKYDDSÅTGÄRD OCH FÖRSIKTIGHETSMÅTT
Skn SKYDDSÅTGÄRD ELLER FÖRSIKTIGHETSMÅTT
 MITTRÄCKE
 VÄGRÄCKE I PRIMÄR ZON
 VATTENSKYDDSOMRÅDE
VERKSAMHETER/ÅTGÄRDER SOM UNDANTAS FRÅN FÖRBUD ENLIGT MILJÖBALK. (GÄLLER HELA PLANEN)
 VÄGOMRÅDE INOM STRANDSKYDD
 BIOTOPSKYDD SOM BERÖRS AV VÄGOMRÅDE
ÅTGÄRDER SOM UNDANTAS FRÅN KRAV PÅ BYGGLOV
 AVGRÄNSNING AV OMRÅDEN DÄR VISSA ÅTGÄRDER UNDANTAS FRÅN KRAV PÅ BYGGLOV
 TYP AV ÅTGÄRD UNDANTAGEN FRÅN KRAV PÅ BYGGLOV
BN SÄRSKILDA BESLUT SOM TAS I SAMBAND MED FASTSTÄLLELSE AV VÄGPLAN
 INDRAGNING AV VÄG FRÅN ALLMANT UNDERHÅLL
 INSKRÄNKT DRIFT - SOMMARCYKELVÄG BEHÖVER EJ VINTERVÄGHÅLLAS
ÖVRIGA BETECKNINGAR PÅ PLANKARTAN
 0/000 NY VÄG ELLER BREDDNING AV BEFINTLIG VÄG,
 VÄGBANEKANTER MED LÅNGOMÄTNING OCH HÖJDSÄTTNING
 +00.0
 FASTIGHETSGRÄNS
 TRAKTGRÄNS
 KOMMUNGRÄNS
 BEFINTLIGT VATTENDRAG
 LEDNINGSRÄTT
 GEMENSAMHETSANLÄGGNING
 1:12 FASTIGHETSBECKNING
 BYGGNADER
 BOSTADSHUS
 AGOSLAG, BARRSKOG
 AGOSLAG, ÄNG
 AGOSLAG, LÖVSKOG
 AGOSLAG, ÅKER
KOORDINATSYSTEM
 SYSTEM I PLAN: SWEREF 99 13 30
 SYSTEM I HÖJD: RH 2000

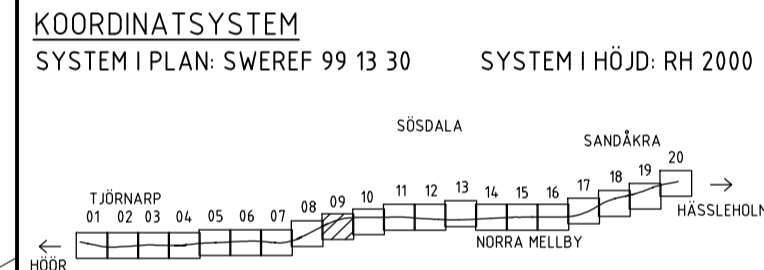
TJÖRNARP 01 02 03 04 05 06 07 08 09 10 11 12 13 14 15 16 17 18 19 20
 HÖJD
 SÖSDALA SANDÄKRA
 NÖRRA HELLETT HÄSSELHÖJ

BET	REVIDERINGEN AVSER	GODKÄND	DATUM
VÄGPLAN			
FÖR GRANSKNING			
GRANSKNINGSHANDLING			
HANDLINGSTYP		LEVERANS / ÄNDRINGS-PM	
DATUM		2024-12-16	
OBJEKT			
RV 23			
DELOMRÅDE / BANDEL			
TJÖRNARP - SANDÄKRA			
ANLÄGGNINGDEL		OBJEKTSNUMMER / KONSTRUKTIONNUMMER	
RV 23		160882	
BESTÄLLARE		LEVERANTÖR	
TRAFIKVERKET		TYRÉNS	
SKAPAD AV		UPPDRAGSNUMMER	
MIKAEL KRISTIANSSON		286767	
GODKÄND AV		AVDELNING	
NIKLAS WILÉN			
RITNINGSTYP			
PLAN			
TEKNIKOMRÅDE / INNEHÅLL			
TEKNIKÖVERGRIPANDE			
BESKRIVNING			
PLANKARTA			
4/577 - 5/312			
SKALA	FORMAT	FÖRVALTNINGSNUMMER	
1:1000	A1		
RITNINGSGRUPP	BLAD	NÄSTA BLAD	BET
101C0208			

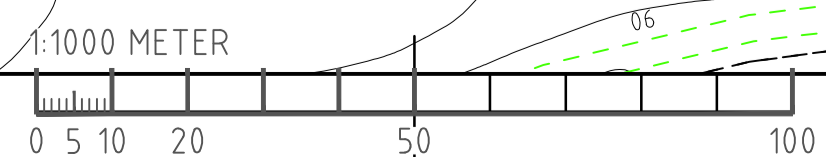
c:\vaull\286767\vaullplan\cvt\def\101C0208.dwg



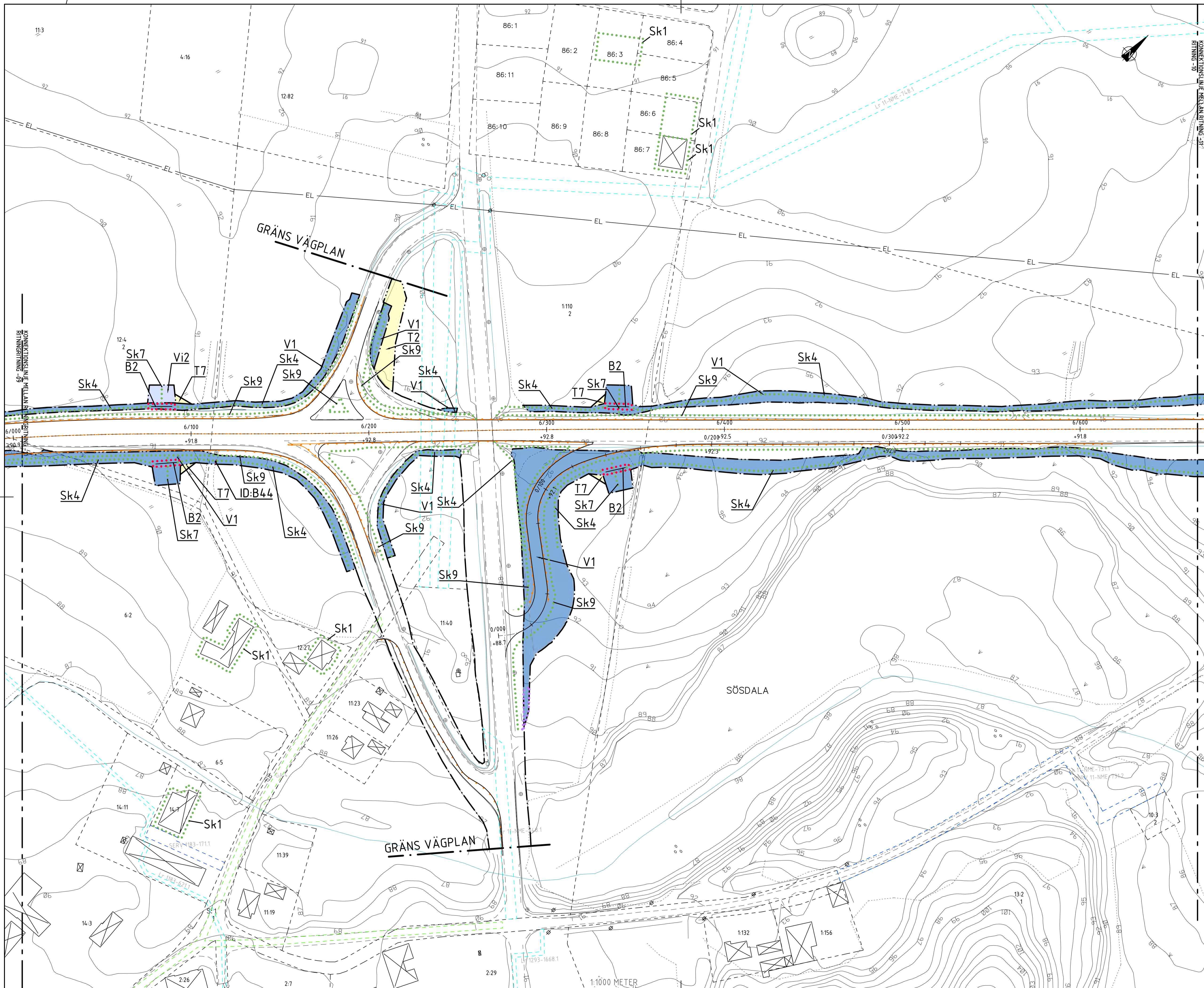
- FÖRKLARINGAR**
- FÖR ÖVRIGA BETECKNINGAR SE 100C9502
- MARKANSPRÅK**
- GRÄNS FÖR VÄGOMRÅDE
 - AVGRÄNSNING MELLAN LIKA TYPER AV MARKANSPRÅK
 - V** NYTT VÄGOMRÅDE
 - Vi** NYTT VÄGOMRÅDE MED INSKRÄNKT VÄGRÄTT
 - T** TILLFÄLLIG NYTT JÄNDERÄTT
- SKYDDSÅTGÄRDER OCH FÖRSIKTIGHETSMÅTT**
- MÄRKNING ELLER AVGRÄNSNING AV SKYDDSÅTGÄRD OCH FÖRSIKTIGHETSMÅTT
 - SKYDDSÅTGÄRD ELLER FÖRSIKTIGHETSMÅTT
 - Skn** MITTRÄCKE
 - VÄGRÄCKE I PRIMÄR ZON
 - VATTENSKYDDSOMRÅDE
- VERKSAMHETER/ÅTGÄRDER SOM UNDANTAS FRÅN FÖRBUD ENLIGT MILJÖBALK (GÄLLER HELA PLANEN)**
- VÄGOMRÅDE INOM STRANDSKYDD
 - BIOTOPSKYDD SOM BERÖRS AV VÄGOMRÅDE
- ÅTGÄRDER SOM UNDANTAS FRÅN KRAV PÅ BYGGLOV**
- AVGRÄNSNING AV OMRÅDEN DÄR VISSA ÅTGÄRDER UNDANTAS FRÅN KRAV PÅ BYGGLOV
 - ÅTGÄRD UNDANTAGEN FRÅN KRAV PÅ BYGGLOV
- BN**
- SÄRSKILDA BESLUT SOM TAS I SAMBAND MED FASTSTÄLLELSE AV VÄGPLAN
- X X X** INDRAGNING AV VÄG FRÅN ALLMANT UNDERHÅLL
 - INSTRÄNKTT DRIFT - SOMMARCYKELVÄG BEHÖVER EJ VINTERVÅRHÅLLAS
- ÖVRIGA BETECKNINGAR PÅ PLANKARTAN**
- 0/000 NY VÄG ELLER BREDDNING AV BEFINTLIG VÄG
 - VÄGBANEKANTER MED LÅNGMÄTNING OCH HÖJDSÄTTNING
 - FASTIGHETSGRÄNS
 - TRAKTGRÄNS
 - KOMMUNGRÄNS
 - BEFINTLIGT VATTENDRAG
 - LEDNINGSRÄTT
 - GEMENSAMHETSANLÄGGNING
 - 1:12 FASTIGHETSBECKENING
 - BYGGNADER
 - BOSTADSHUS
 - AGOSLAG, BARRSKOG
 - AGOSLAG, ÅNG
 - AGOSLAG, LÖVSKOG
 - AGOSLAG, ÅKER



BET	REVIDERINGEN AVSER	GODKÄND	DATUM
VÄGPLAN			
FÖR GRANSKNING			
GRANSKNINGSHANDLING			
HANDLINGSTYP		LEVERANS / ÄNDRINGS-PM	
GRANSKNINGSSTATUS / SYFTE		GRANSKNINGSSTATUS / SYFTE	
DATUM		2024-12-16	
OBJEKT			
RV 23			
DELOMRÅDE / BANDEL			
TJÖRNARP - SANDÅKRA			
ANLÄGGNINGSDI			
OBJEKTNUMMER / KM		KONSTRUKTIONNUMMER	
160882			
BESTÄLLARE		LEVERANTÖR	
TRAFIKVERKET		TYRÉNS	
SKAPAD AV		UPPDRAGSNUMMER	
MIKAEL KRISTIANSSON		286767	
GODKÄND AV		AVDELNING	
NIKLAS WILÉN			
RITNINGSTYP			
PLAN			
TEKNIKOMRÅDE / INNEHÅLL			
TEKNIKÖVERGRIPANDE			
BESKRIVNING			
PLANKARTA			
5/312 - 6/006			
SKALA	FORMAT	FÖRVALTNINGSNUMMER	
1:1000	A1		
RITNINGSDI	BLAD	NÄSTA BLAD	BET
101C0209			



c:\vaull\286767\vaullplan\CV\ritdef\101C0209.dwg



FÖRKLARINGAR
 FÖR ÖVRIGA BETECKNINGAR SE 100C9502
MARKANSPRÅK
 GRÄNS FÖR VÄGOMRÅDE
 AVGRÄNSNING MELLAN QLIKA TYPER AV MARKANSPRÅK
V NYTT VÄGOMRÅDE
Vi NYTT VÄGOMRÅDE MED INSKRÄNKT VÄGRÄTT
T TILLFÄLLIG NYTTJÄNDERÄTT

SKYDDSÅTGÄRDER OCH FÖRSIKTIGHETSMÅTT
 MARKERING ELLER AVGRÄNSNING AV SKYDDSÅTGÄRD OCH FÖRSIKTIGHETSMÅTT
 SKYDDSÅTGÄRD ELLER FÖRSIKTIGHETSMÅTT
SkN
 MITTRÄCKE
 VÄGRÄCKE I PRIMÄR ZON
 VATTENSKYDDSOMRÅDE

VERKSAMHETER/ÅTGÄRDER SOM UNDTAS FRÅN FÖRBUD ENLIGT MILJÖBALK (GÄLLER HELA PLANEN)
 VÄGOMRÅDE INOM STRANDSKYDD
 BIOTOPSKYDD SOM BERÖRS AV VÄGOMRÅDE

ÅTGÄRDER SOM UNDTAS FRÅN KRAV PÅ BYGGLOV
 AVGRÄNSNING AV OMRÅDEN DÄR VISSA ÅTGÄRDER UNDTAS FRÅN KRAV PÅ BYGGLOV
 TYP AV ÅTGÄRD UNDTAGEN FRÅN KRAV PÅ BYGGLOV

BN
 SÄRSKILDA BESLUT SOM TAS I SAMBAND MED FASTSTÄLLELSE AV VÄGPLAN

X X X INDRAGNING AV VÄG FRÅN ALLMANT UNDERHÅLL
 INSKRÄNKT DRIFT - SOMMARCYKELVÄG
 BEHÖVER EJ VINTERVÅGHÅLLAS

ÖVRIGA BETECKNINGAR PÅ PLANKARTAN
 0/000 NY VÄG ELLER BREDDNING AV BEFINTLIG VÄG,
 VÄGBANEKANTER MED LÅNGOMÄTNING OCH HÖJDSÄTTNING
 +0.00
 FASTIGHETSGRÄNS
 TRAKTGRÄNS
 KOMMUNGRÄNS
 BEFINTLIGT VATTENDRAG
 LEDNINGSRÄTT
 GEMENSAMHETSANLÄGGNING
 1:12 FASTIGHETSBECKENING
 BYGGNADER
 BOSTADSHUS

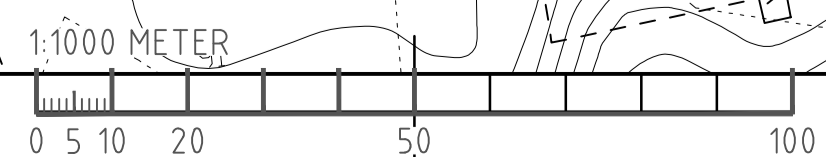
AGOSLAG, BARRSKOG
 AGOSLAG, ÅNG
 AGOSLAG, LÖVSKOG
 AGOSLAG, ÅKER

KOORDINATSYSTEM
 SYSTEM I PLAN: SWEREF 99 13 30
 SYSTEM I HÖJD: RH 2000

VÄGPLAN FÖR GRANSKNING
GRANSKNINGSHANDLING
 HANDLINGSTYP
 DATUM 2024-12-16
 LEVERANS / ÄNDRINGS-PM
 OBJEKT
RV 23
 DELOMRÅDE / BANDEL
TJÖRNARP - SANDÅKRA
 ANLÄGGNINGSDTEL
 RV 23
 OBJEKTNUMMER / KM
 160882
 KONSTRUKTIONNUMMER
 BESTÄLLARE
TRAFIKVERKET
 LEVERANTÖR
TYRÉNS
 SKAPAD AV
MIKAEL KRISTIANSSON
 UPPDRAGSNUMMER
286767
 GODKÄND AV
NIKLAS WILÉN
 AVDELNING
 RITNINGSTYP
PLAN
 TEKNIKOMRÅDE / INNEHÅLL
TEKNIKÖVERGRIPANDE
 BESKRIVNING
PLANKARTA
 6/006 - 6/667

SKALA
1:1000
 RITNINGNUMMER
101C0210

FORMAT
A1
 FÖRVALTNINGSNUMMER
 BLAD
 NÄSTA BLAD
 BET



c:\vaull\286767\vaullplan\cvt\def\101C0210.dwg