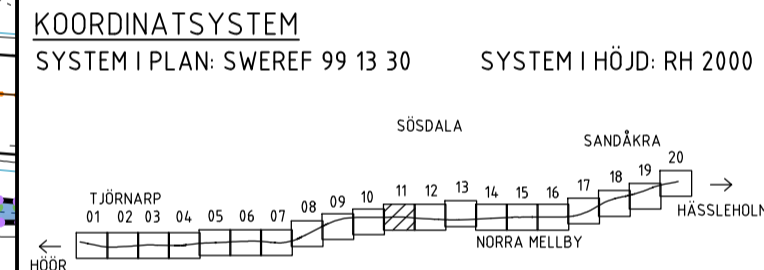
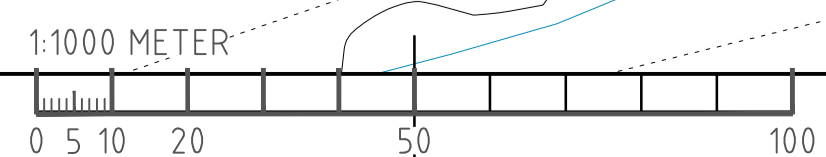


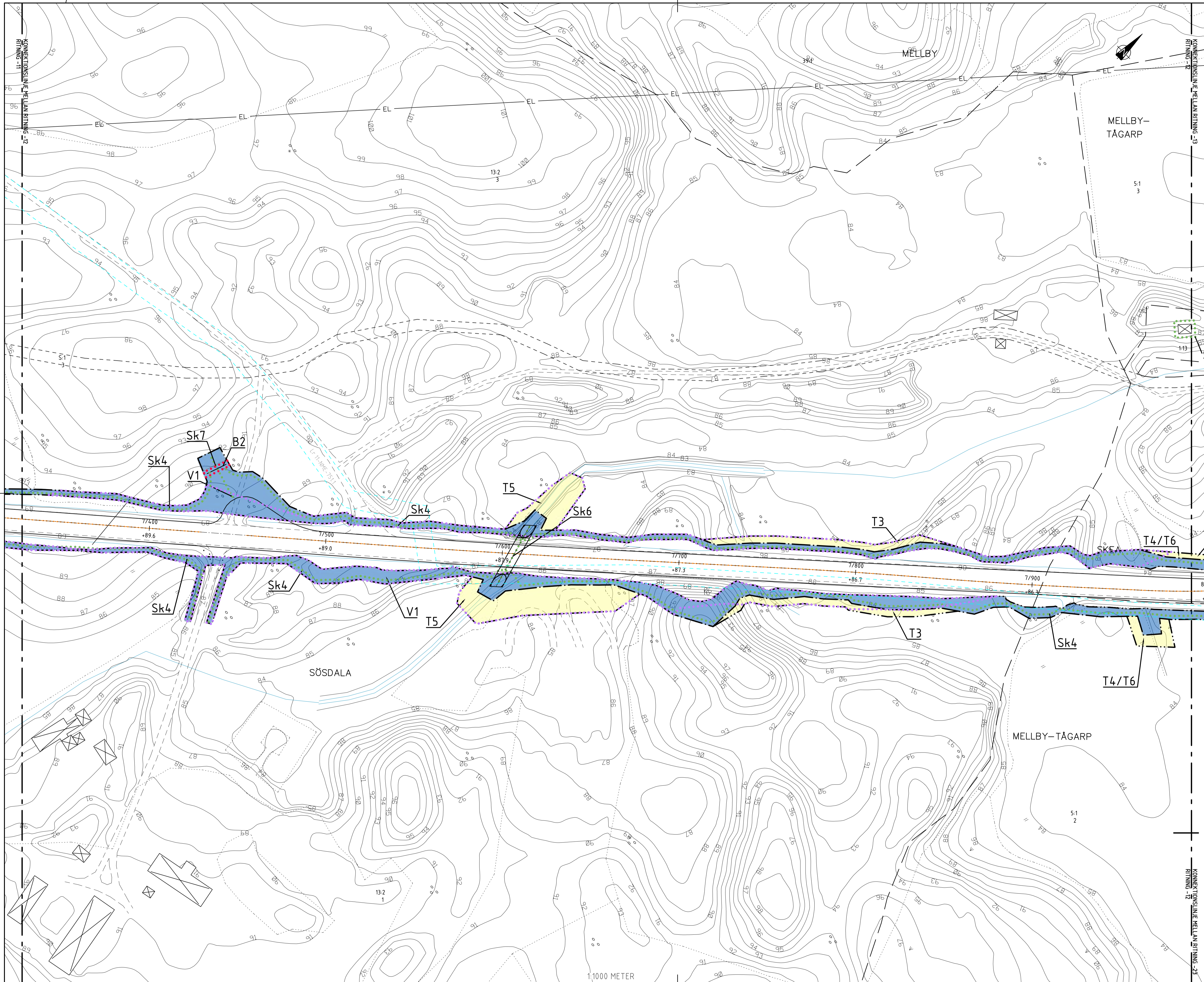
- FÖRKLARINGAR**  
 FÖR ÖVRIGA BETECKNINGAR SE 100C9502  
 MARKANSPRÅK
- GRÄNS FÖR VÄGOMRÅDE
  - AVGRÄNSNING MELLAN OLIKA TYPER AV MARKANSPRÅK
  - V** NYTT VÄGOMRÅDE
  - Vi** NYTT VÄGOMRÅDE MED INSKRÄNKT VÄGRÄTT
  - T** TILLFÄLLIG NYTT JÄNDERÄTT
- SKYDDSÅTGÄRDER OCH FÖRSIKTIGHETSMÅTT**
- MARKERING ELLER AVGRÄNSNING AV SKYDDSÅTGÄRD OCH FÖRSIKTIGHETSMÅTT
  - SKYDDSÅTGÄRD ELLER FÖRSIKTIGHETSMÅTT
  - MITTRÄCKE
  - VÄGRÄCKE I PRIMÄR ZON
  - VATTENSKYDDSOMRÅDE
- VERKSAMHETER/ÅTGÄRDER SOM UNDANTAS FRÅN FÖRBUD ENLIGT MILJÖBALK. (GÄLLER HELA PLANEN)**
- VÄGOMRÅDE INOM STRANDSKYDD
  - BIOTOPSKYDD SOM BERÖRS AV VÄGOMRÅDE
- ÅTGÄRDER SOM UNDANTAS FRÅN KRAV PÅ BYGGLOV**
- AVGRÄNSNING AV OMRÅDEN DÄR VISSA ÅTGÄRDER UNDANTAS FRÅN KRAV PÅ BYGGLOV
  - TYP AV ÅTGÄRD UNDANTAGEN FRÅN KRAV PÅ BYGGLOV
- BN**
- SÄRSKILDA BESLUT SOM TAS I SAMBAND MED FASTSTÄLLELSE AV VÄGPLAN
- INDRAGNING AV VÄG FRÅN ALLMANT UNDERHÅLL
  - INSTRÄNKT DRIFT - SOMMARCYKELVÄG BEHÖVER EJ VINTERVÅGHÅLLAS
- ÖVRIGA BETECKNINGAR PÅ PLANKARTAN**
- 0/000 NY VÄG ELLER BREDDNING AV BEFINTLIG VÄG.
  - VÄGBANEKANTER MED LÅNGMATNING OCH HÖJDSÄTTNING
  - +00.0
  - FASTIGHETSGRÄNS
  - TRAKTGRÄNS
  - KOMMUNGRÄNS
  - BEFINTLIGT VATTENDRAG
  - LEDNINGSRÄTT
  - GEMENSAMHETSANLÄGGNING
  - 1:12 FASTIGHETSBECKENING
  - BYGGNADER
  - BOSTADSHUS
  - AGOSLAG, BARRSKOG
  - AGOSLAG, ÅNG
  - AGOSLAG, LÖVSKOG
  - AGOSLAG, ÅKER
- KOORDINATSYSTEM**  
 SYSTEM I PLAN: SWEREF 99 13 30    SYSTEM I HÖJD: RH 2000



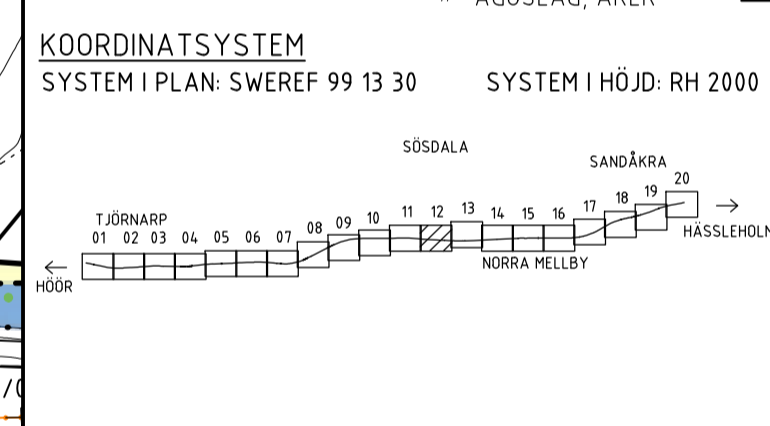
BET	REVIDERINGEN AVSER	GODKÄND	DATUM
<b>VÄGPLAN</b>			
<b>FÖR GRANSKNING</b>			
<b>GRANSKNINGSHANDLING</b>			
HANDLINGSTYP		LEVERANS / ÄNDRINGSPM	
2024-12-16			
OBJEKT			
RV 23			
DELOMRÅDE / BANDEL			
TJÖRNARP - SANDÄKRA			
ANLÄGGNINGSDEL		OBJEKTNUMMER / KM	
RV 23		160882	
BESTÄLLARE		KONSTRUKTIONNUMMER	
TRAFIKVERKET		TYRÉNS	
SKAPAD AV		LEVERANTÖR	
MIKAEL KRISTIANSSON		286767	
GODKÄND AV		AVDELNING	
NIKLAS WILÉN			
RITNINGSTYP			
PLAN			
TEKNIKOMRÅDE / INNEHÅLL			
TEKNIKÖVERGRIPANDE			
BESKRIVNING			
PLANKARTA			
6/667 - 7/329			
SKALA	FORMAT	FÖRVALTNINGSNUMMER	
1:1000	A1		
RITNINGNUMMER	BLAD	NÄSTA BLAD	BET
101C0211			



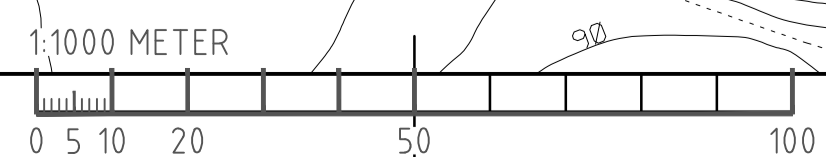
c:\vaull\286767\vaullplan\cv\ritdef\101C0211.dwg



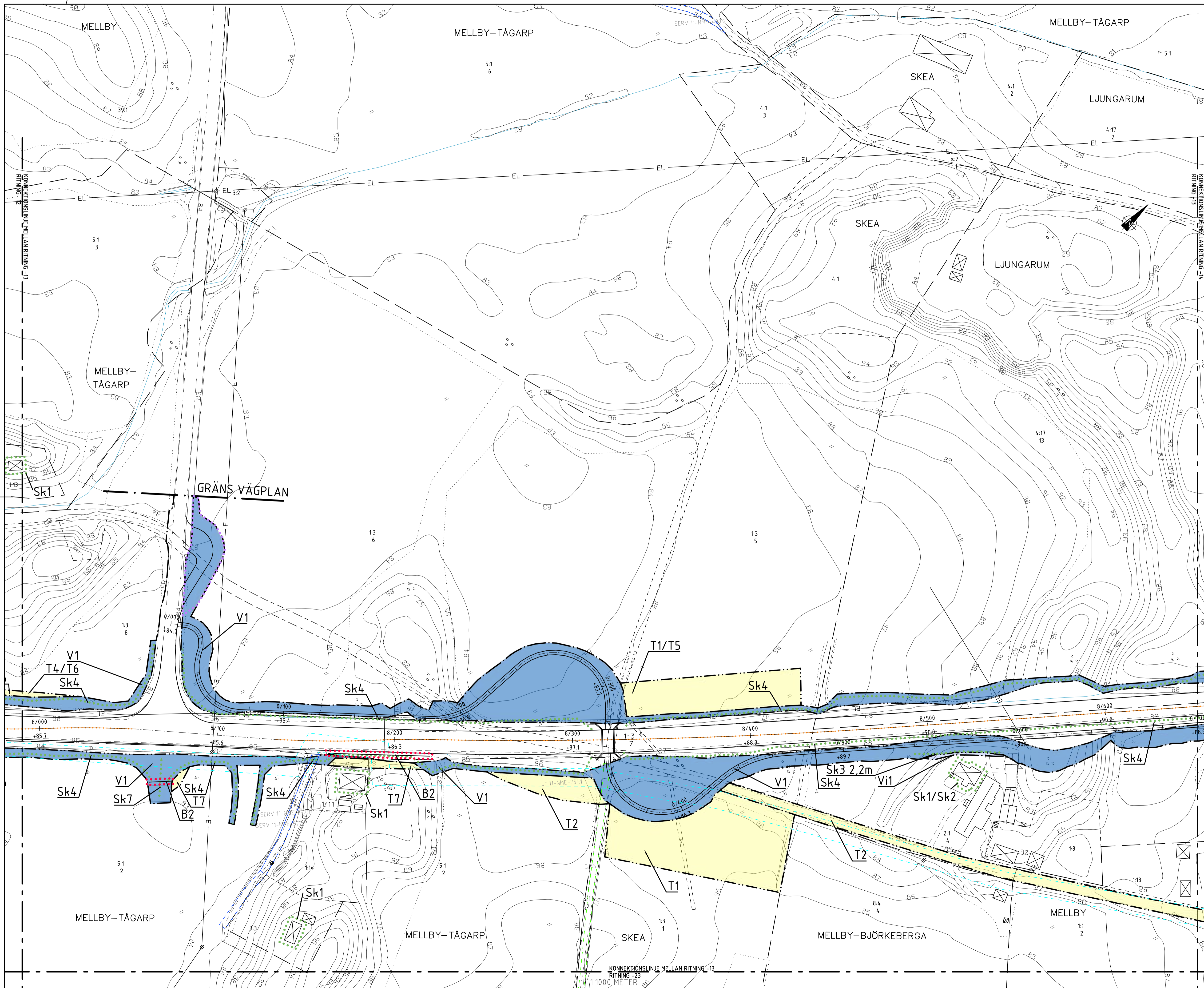
- FÖRKLARINGAR**  
 FÖR ÖVRIGA BETECKNINGAR SE 100C9502  
 MARKANSPRÅK
- GRÄNS FÖR VÄGOMRÅDE
  - AVGRÄNSNING MELLAN LIKA TYPER AV MARKANSPRÅK
  - V** NYTT VÄGOMRÅDE
  - Vi** NYTT VÄGOMRÅDE MED INSKRÄNKT VÄGRÄTT
  - T** TILLFÄLLIG NYTT JÄNDERÄTT
- SKYDDSÅTGÄRDER OCH FÖRSIKTIGHETSMÅTT**
- MARKERING ELLER AVGRÄNSNING AV SKYDDSÅTGÄRD OCH FÖRSIKTIGHETSMÅTT
  - SKYDDSÅTGÄRD ELLER FÖRSIKTIGHETSMÅTT
  - MITTRÄCKE
  - VÄGRÄCKE I PRIMÄR ZON
  - VATTENSKYDDSOMRÅDE
- VERKSAMHETER/ÅTGÄRDER SOM UNDANTAS FRÅN FÖRBUD ENLIGT MILJÖBALK (GÄLLER HELA PLANEN)**
- VÄGOMRÅDE INOM STRANDSKYDD
  - BIOTOPSKYDD SOM BERÖRS AV VÄGOMRÅDE
- ÅTGÄRDER SOM UNDANTAS FRÅN KRAV PÅ BYGGLOV**
- AVGRÄNSNING AV OMRÅDEN DÄR VISSA ÅTGÄRDER UNDANTAS FRÅN KRAV PÅ BYGGLOV
  - TYP AV ÅTGÄRD UNDANTAGEN FRÅN KRAV PÅ BYGGLOV
- BN**  
 SÄRSKILDA BESLUT SOM TAS I SAMBAND MED FASTSTÄLLELSE AV VÄGPLAN
- INDRAGNING AV VÄG FRÅN ALLMÄNT UNDERHÅLL
  - INSTRÄNKT DRIFT - SOMMARCYKELVÄG BEHÖVER EJ VINTERVÅRHÅLLAS
- ÖVRIGA BETECKNINGAR PÅ PLANKARTAN**
- 0/000 NY VÄG ELLER BREDDNING AV BEFINTLIG VÄG
  - VÄGBANEKANTER MED LÅNGOMÄTNING OCH HÖJDSÄTTNING
  - +00.0 HÖJDSÄTTNING
  - FASTIGHETSGRÄNS
  - TRAKTGRÄNS
  - KOMMUNGRÄNS
  - BEFINTLIGT VATTENDRAG
  - LEDNINGSRÄTT
  - GEMENSAMHETSANLÄGGNING
  - 1:12 FASTIGHETSBECKENING
  - BYGGNADER
  - BOSTADSHUS
  - AGOSLAG, BARRSKOG
  - AGOSLAG, ÅNG
  - AGOSLAG, LÖVSKOG
  - AGOSLAG, ÅKER
- KOORDINATSYSTEM**  
 SYSTEM I PLAN: SWEREF 99 13 30    SYSTEM I HÖJD: RH 2000



BET	REVIDERINGEN AVSER	GODKÄND	DATUM
TYP AV PLAN			
<b>VÄGPLAN</b>			
GRANSKNINGSSTATUS / SYFTE			
<b>FÖR GRANSKNING</b>			
HANDLINGSTYP			
<b>GRANSKNINGSHANDLING</b>			
DATUM		LEVERANS / ÄNDRINGS-PM	
2024-12-16			
OBJEKT			
<b>RV 23</b>			
DELOMRÅDE / BANDEL			
<b>TJÖRNARP - SANDÅKRA</b>			
ANLÄGGSNINGDEL			
<b>RV 23</b>			
OBJEKTNUMMER / KM		KONSTRUKTIONNUMMER	
160882			
BESTÄLLARE		LEVERANTÖR	
<b>TRAFIKVERKET</b>		<b>TYRÉNS</b>	
SKAPAD AV		UPPDRAGSNUMMER	
MIKAEL KRISTIANSSON		286767	
GODKÄND AV		AVDELNING	
NIKLAS WILÉN			
RITNINGSTYP			
<b>PLAN</b>			
TEKNIKOMRÅDE / INNEHÅLL			
<b>TEKNIKÖVERGRIPANDE</b>			
BESKRIVNING			
<b>PLANKARTA</b>			
7/329 - 7/991			
SKALA	FORMAT	FÖRVALTNINGSNUMMER	
1:1000	A1		
RITNINGSNUMMER	BLAD	NÄSTA BLAD	BET
101C0212			



c:\vaull\286767\vaullplan\cv\trif\101C0212.dwg



**FÖRKLARINGAR**  
 FÖR ÖVRIGA BETECKNINGAR SE 100C9502  
 MARKANSPRÅK

- GRÄNS FÖR VÄGOMRÅDE
- AVGRÄNSNING MELLAN OLIKA TYPER AV MARKANSPRÅK
- V** NYTT VÄGOMRÅDE
- Vi** NYTT VÄGOMRÅDE MED INSKRÄNKT VÄGRÄTT
- T** TILLFÄLLIG NYTT JÄNDERÄTT

**SKYDDSÅTGÄRDER OCH FÖRSIKTIGHETSMÅTT**

- MÄRKNING ELLER AVGRÄNSNING AV SKYDDSÅTGÄRD OCH FÖRSIKTIGHETSMÅTT
- SKYDDSÅTGÄRD ELLER FÖRSIKTIGHETSMÅTT
- MITTRÄCKE
- VÄGRÄCKE I PRIMÄR ZON
- VATTENSKYDDSMRÅDE

**VERKSAMHETER/ÅTGÄRDER SOM UNDANTAS FRÅN FÖRBUD ENLIGT MILJÖBALK (GÄLLER HELA PLANEN)**

- VÄGOMRÅDE INOM STRANDSKYDD
- BIOTOPSKYDD SOM BERÖRS AV VÄGOMRÅDE

**ÅTGÄRDER SOM UNDANTAS FRÅN KRAV PÅ BYGGLOV**

- AVGRÄNSNING AV OMRÅDEN DÄR VISSA ÅTGÄRDER UNDANTAS FRÅN KRAV PÅ BYGGLOV
- TYP AV ÅTGÄRD UNDANTAGEN FRÅN KRAV PÅ BYGGLOV

**BN**  
 SÄRSKILDA BESLUT SOM TAS I SAMBAND MED FASTSTÄLLELSE AV VÄGPLAN

- INDRAGNING AV VÄG FRÅN ALLMANT UNDERHÅLL
- INSKRÄNKT DRIFT - SOMMARCYKELVÄG BEHÖVER EJ VINTERVÅGHÅLLAS

**ÖVRIGA BETECKNINGAR PÅ PLANKARTAN**

- 0/000 NY VÄG ELLER BREDDNING AV BEFINTLIG VÄG
- VÄGBANEKANTER MED LÅNGOMÄTNING OCH HÖJDSÄTTNING
- +00.0
- FASTIGHETSGRÄNS
- TRAKTGRÄNS
- KOMMUNGRÄNS
- BEFINTLIGT VATTENDRAG
- LEDNINGSRÄTT
- GEMENSAMHETSANLÄGGNING
- 1:12 FASTIGHETSBECKENING
- BYGGNADER
- BOSTADSHUS
- AGOSLAG, BARRSKOG
- AGOSLAG, ÅNG
- AGOSLAG, LÖVSKOG
- AGOSLAG, ÅKER

**KOORDINATSYSTEM**  
 SYSTEM I PLAN: SWEREF 99 13 30    SYSTEM I HÖJD: RH 2000

**VÄGPLAN FÖR GRANSKNING**  
**GRANSKNINGSHANDLING**

DATUM: 2024-12-16  
 LEVERANS / ÄNDRINGS-PM

OBJEKT: RV 23

DELOMRÅDE / BANDEL: TJÖRNARP - SANDÄKRA  
 ANLÄGGNINGDEL: RV 23

OBJEKTNUMMER / KM: 160882    KONSTRUKTIONNUMMER

BESTÄLLARE: TRAFIKVERKET    LEVERANTÖR: TYRÉNS

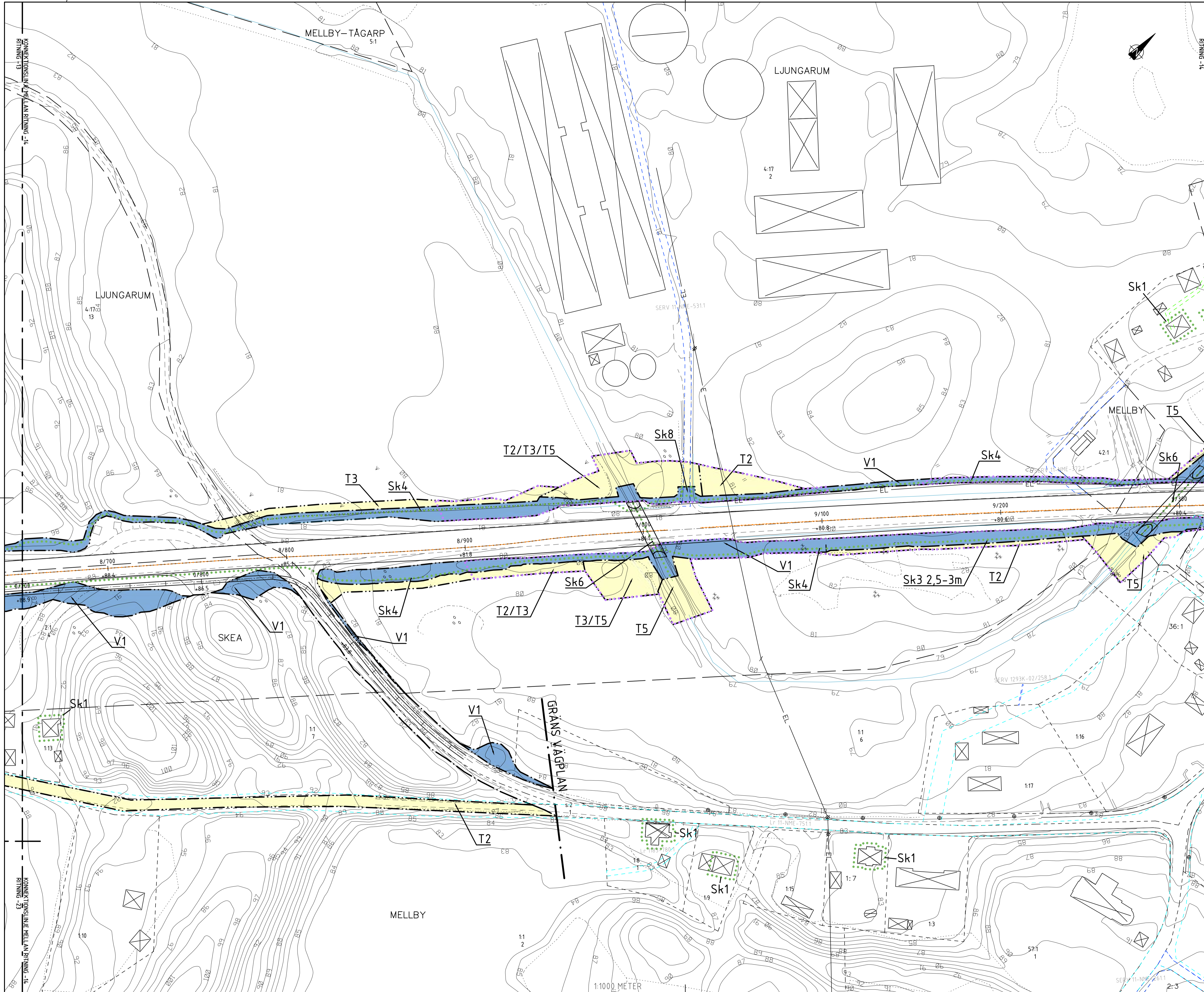
SKAPAD AV: MIKAEL KRISTIANSSON    UPPDRAGSNUMMER: 286767  
 GODKÄND AV: NIKLAS WILÉN    ÄVDELNING

RITNINGSTYP: PLAN  
 TEKNIKOMRÅDE / INNEHÅLL: TEKNIKÖVERGRIPANDE  
 BESKRIVNING: PLANKARTA

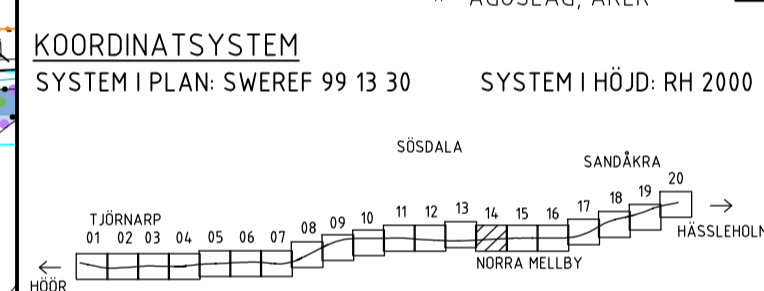
7/991 - 8/653

SKALA: 1:1000    FORMAT: A1    FÖRVALTNINGSNUMMER  
 RITNINGSDATUM: 101C0213    BLAD:    NÄSTA BLAD:    BET:

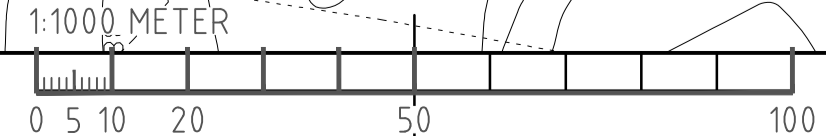
c:\vaull\286767\vaullplan\kv\ritdef\101C0213.dwg



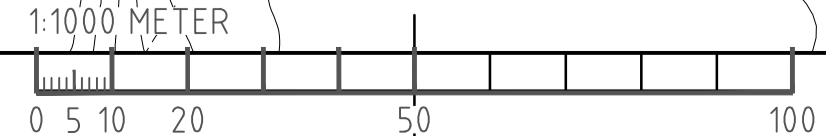
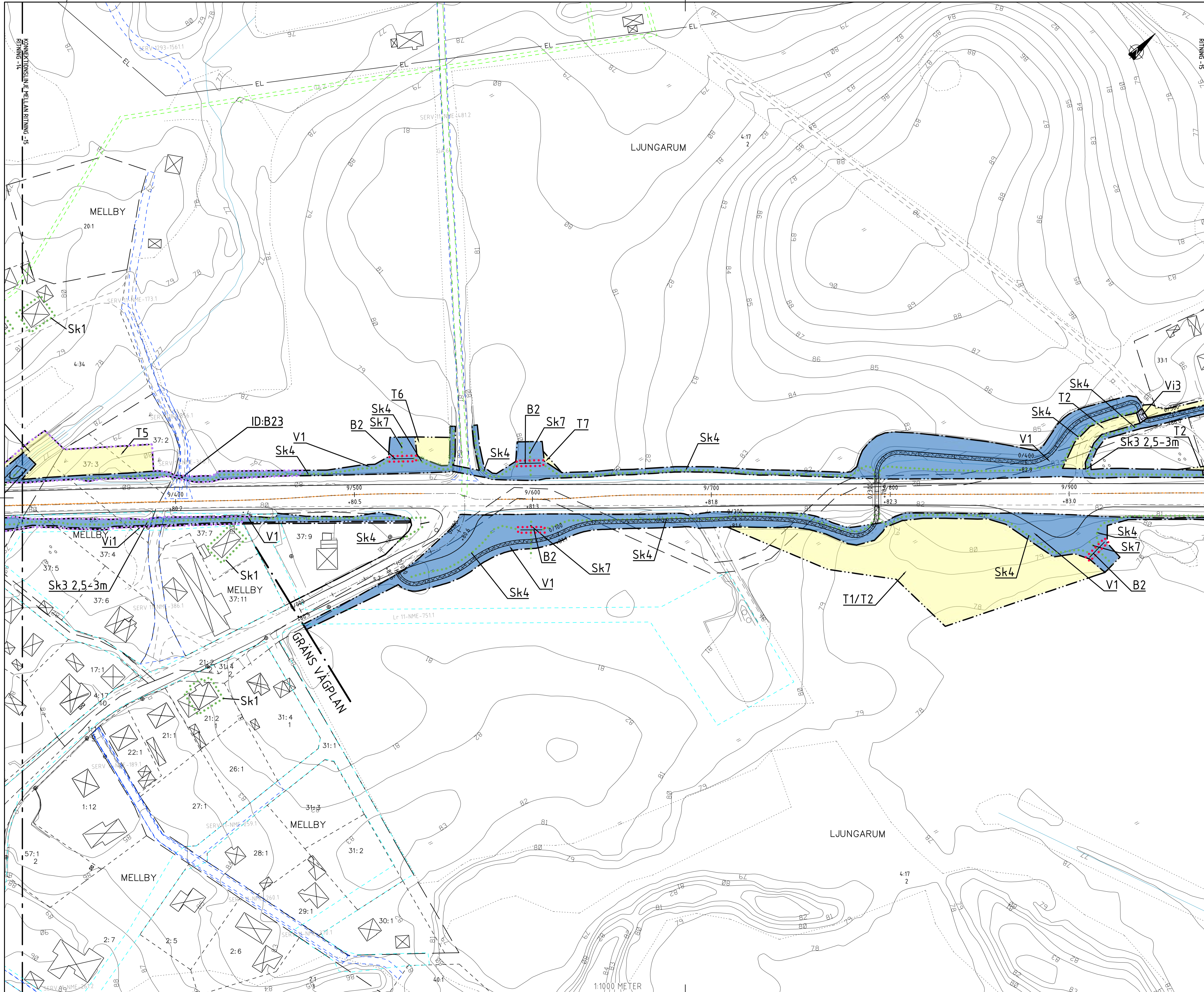
- FÖRKLARINGAR**  
 FÖR ÖVRIGA BETECKNINGAR SE 100C9502
- MARKANSPRÅK**
- GRÄNS FÖR VÄGOMRÅDE
  - AVGRÄNSNING MELLAN OLIKA TYPER AV MARKANSPRÅK
  - V** NYTT VÄGOMRÅDE
  - Vi** NYTT VÄGOMRÅDE MED INSKRÄNKT VÄGRÄTT
  - T** TILLFÄLLIG NYTT JANDERÄTT
- SKYDDSÅTGÄRDER OCH FÖRSIKTIGHETSMÅTT**
- MÄRKNING ELLER AVGRÄNSNING AV SKYDDSÅTGÄRD OCH FÖRSIKTIGHETSMÅTT
  - SKYDDSÅTGÄRD ELLER FÖRSIKTIGHETSMÅTT
  - MITTRÄCKE
  - VÄGRÄCKE I PRIMÄR ZON
  - VATTENSKYDDSOMRÅDE
- VERKSAMHETER/ÅTGÄRDER SOM UNDANTAS FRÅN FÖRBUD ENLIGT MILJÖBALK. (GÄLLER HELA PLANEN)**
- VÄGOMRÅDE INOM STRANDSKYDD
  - BIOTOPSKYDD SOM BERÖRS AV VÄGOMRÅDE
- ÅTGÄRDER SOM UNDANTAS FRÅN KRAV PÅ BYGGLOV**
- AVGRÄNSNING AV OMRÅDEN DÄR VISSA ÅTGÄRDER UNDANTAS FRÅN KRAV PÅ BYGGLOV
  - TYP AV ÅTGÄRD UNDANTAGEN FRÅN KRAV PÅ BYGGLOV
- BN**
- SÄRSKILDA BESLUT SOM TAS I SAMBAND MED FASTSTÄLLELSE AV VÄGPLAN
- INDRAGNING AV VÄG FRÅN ALLMÄNT UNDERHÅLL
  - INSKRÄNKT DRIFT - SOMMARCYKELVÄG BEHÖVER EJ VINTERVÄGHÅLLAS
- ÖVRIGA BETECKNINGAR PÅ PLANKARTAN**
- 0/000 NY VÄG ELLER BREDDNING AV BEFINTLIG VÄG.
  - VÄGBANEKANTER MED LÅNGGOMTÄTNING OCH HÖJDSÄTTNING
  - FASTIGHETSGRÄNS
  - TRAKTGRÄNS
  - KOMMUNGRÄNS
  - BEFINTLIGT VATTENDRAG
  - LEDNINGSRÄTT
  - GEMENSAMHETSANLÄGGNING
  - 1:12 FASTIGHETSBECKENING
  - BYGGNADER
  - BOSTADSHUS
  - AGOSLAG, BARRSKOG
  - AGOSLAG, ÄNG
  - AGOSLAG, LÖVSKOG
  - AGOSLAG, ÅKER



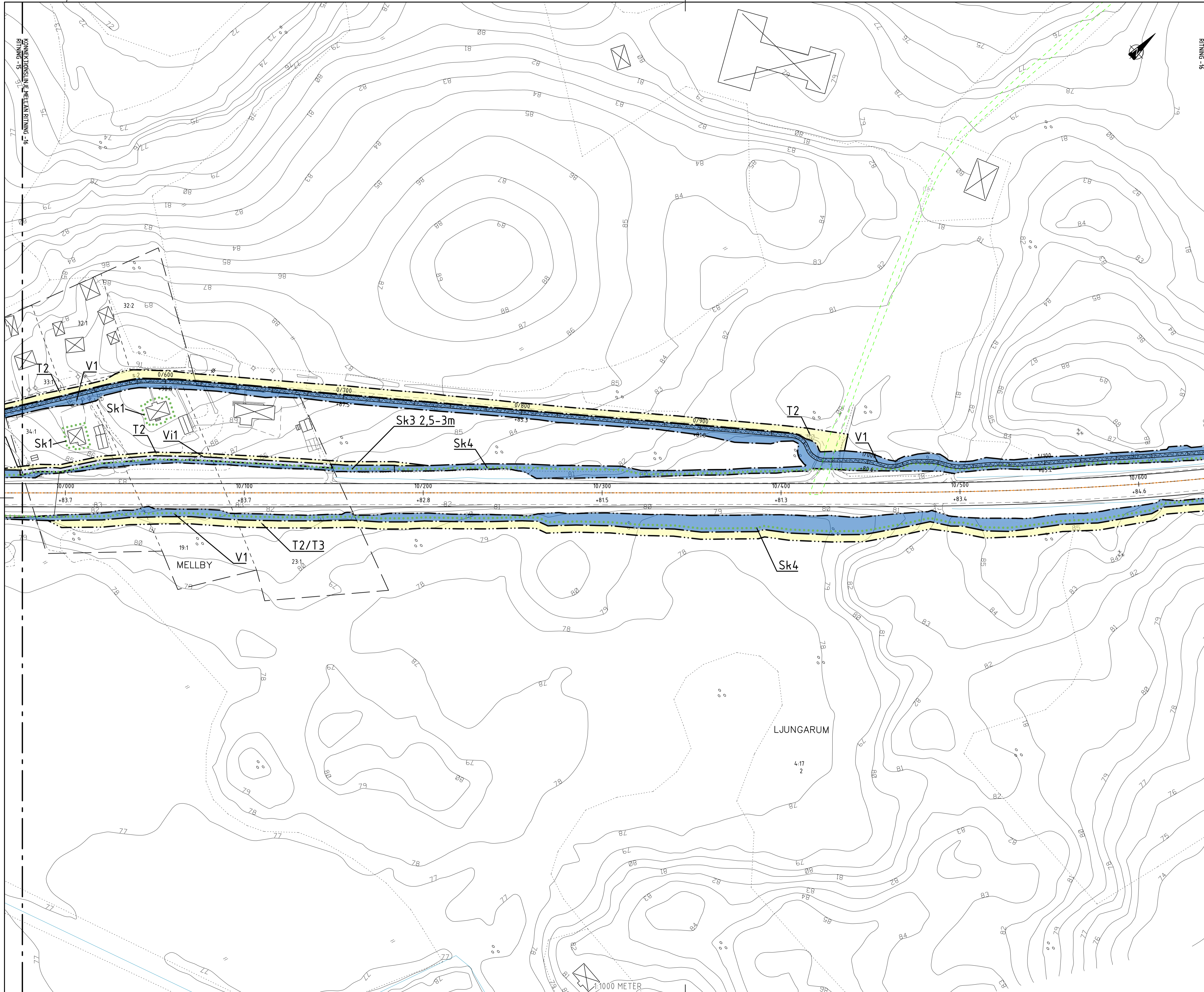
BET	REVIDERINGEN AVSER	GODKÄND	DATUM
<b>VÄGPLAN</b>			
<b>FÖR GRANSKNING</b>			
<b>GRANSKNINGSHANDLING</b>			
GRANSKNINGSSTATUS/SYFTE		LEVERANS / ÄNDRINGS-PM	
HANDLINGSTYP		LEVERANS / ÄNDRINGS-PM	
DATUM		LEVERANS / ÄNDRINGS-PM	
OBJEKT			
RV 23			
DELOMRÅDE / BANDEL			
TJÖRNARP - SANDÅKRA			
ANLÄGGSNINGDEL		KONSTRUKTIONSNUMMER	
RV 23		160882	
OBJEKTNUMMER / KM		LEVERANTÖR	
160882		TRAFIKVERKET TYRÉNS	
BESTÄLLARE		UPPDRAGSNUMMER	
MIKAEL KRISTIANSSON		286767	
GODKÄND AV		AVDELNING	
NIKLAS WILÉN			
RITNINGSTYP			
PLAN			
TEKNIKOMRÅDE / INNEHÅLL		TEKNIKÖVERGRIPANDE	
TEKNIKÖVERGRIPANDE			
PLANKARTA			
8/653 - 9/315			
SKALA	FORMAT	FÖRVALTNINGSNUMMER	
1:1000	A1		
RITNINGSNUMMER	BLAD	NÄSTA BLAD	BET
101C0214			



c:\vaull\286767\vaullplan\cv\ritdef\101C0214.dwg



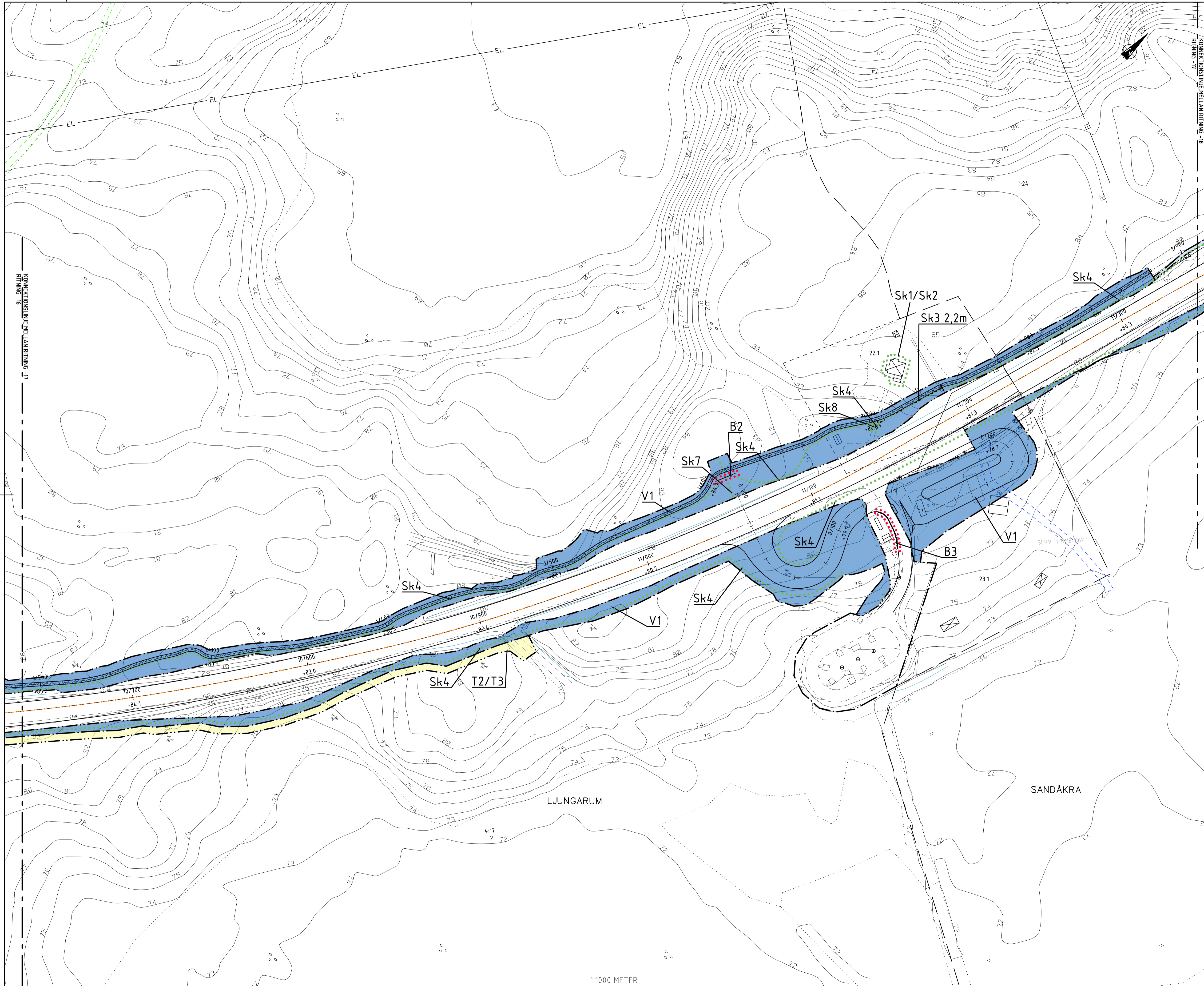
c:\vaull\286767\vaullplan\cv\ref\101C0215.dwg



- FÖRKLARINGAR**
- FÖR ÖVRIGA BETECKNINGAR SE 100C9502
- MARKANSPRÅK**
- GRÄNS FÖR VÄGOMRÅDE
  - AVGRÄNSNING MELLAN LIKA TYPER AV MARKANSPRÅK
  - V** NYTT VÄGOMRÅDE
  - Vi** NYTT VÄGOMRÅDE MED INSKRÄNKT VÄGRÄTT
  - T** TILLFÄLLIG NYTT JANDERÄTT
- SKYDDSÅTGÄRDER OCH FÖRSIKTIGHETSMÅTT**
- MÄRKING ELLER AVGRÄNSNING AV SKYDDSÅTGÄRD OCH FÖRSIKTIGHETSMÅTT
  - SKYDDSÅTGÄRD ELLER FÖRSIKTIGHETSMÅTT
  - MITTRÄCKE
  - VÄGRÄCKE I PRIMÄR ZON
  - VATTENSKYDDSOMRÅDE
- VERKSAMHETER/ÅTGÄRDER SOM UNDANTAS FRÅN FÖRBUD ENLIGT MILJÖBALK (GÄLLER HELA PLANEN)**
- VÄGOMRÅDE INOM STRANDSKYDD
  - BIOTOPSKYDD SOM BERÖRS AV VÄGOMRÅDE
- ÅTGÄRDER SOM UNDANTAS FRÅN KRAV PÅ BYGGLOV**
- AVGRÄNSNING AV OMRÅDEN DÄR VISSA ÅTGÄRDER UNDANTAS FRÅN KRAV PÅ BYGGLOV
  - TYP AV ÅTGÄRD UNDANTAGEN FRÅN KRAV PÅ BYGGLOV
- BN**
- SÄRSKILDA BESLUT SOM TAS I SAMBAND MED FASTSTÄLLELSE AV VÄGPLAN
- X X X** INDRAGNING AV VÄG FRÅN ALLMANT UNDERHÅLL
  - INSTRÄNKTT DRIFT - SOMMARCYKELVÄG BEHÖVER EJ VINTERVÄGHÅLLAS
- ÖVRIGA BETECKNINGAR PÅ PLANKARTAN**
- 0/000 NY VÄG ELLER BREDDNING AV BEFINTLIG VÄG, VÄGBANEKANTER MED LÅNGOMÄTNING OCH HÖJDSÄTTNING
  - +00.0 HÖJDSÄTTNING
  - FASTIGHETSGRÄNS
  - TRAKTGRÄNS
  - KOMMUNGRÄNS
  - BEFINTLIGT VATTENDRAG
  - LEDNINGSRÄTT
  - GEMENSAMHETSANLÄGGNING
  - 1:12 FASTIGHETSBECKENING
  - BYGGNADER
  - BOSTADSHUS
  - AGOSLAG, BARRSKOG
  - AGOSLAG, ÅNG
  - AGOSLAG, LÖVSKOG
  - AGOSLAG, ÅKER
- KOORDINATSYSTEM**
- SYSTEM I PLAN: SWEREF 99 13 30    SYSTEM I HÖJD: RH 2000

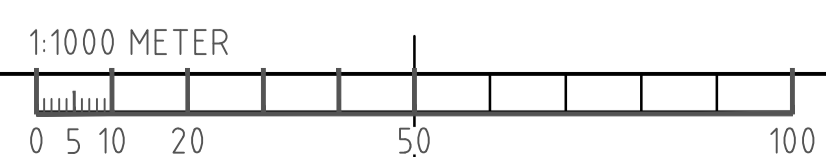
BET	REVIDERINGEN AVSER	GODKÄND	DATUM
TYP AV PLAN			
<b>VÄGPLAN</b>			
GRANSKNINGSSTATUS, SYFTE			
<b>FÖR GRANSKNING</b>			
HANDLINGSTYP			
<b>GRANSKNINGSHANDLING</b>			
DATUM		LEVERANS / ÄNDRINGSPM	
2024-12-16			
OBJEKT			
<b>RV 23</b>			
DELOMRÅDE / BANDEL			
<b>TJÖRNARP - SANDÄKRA</b>			
ANLÄGGNINGDEL			
<b>RV 23</b>			
OBJEKTNUMMER / KM	KONSTRUKTIONNUMMER		
160882			
BESTÄLLARE	LEVERANTÖR		
<b>TRAFIKVERKET</b>	<b>TYRÉNS</b>		
SKAPAD AV	UPPDRAGSNUMMER		
<b>MIKAEL KRISTIANSSON</b>	<b>286767</b>		
GODKÄND AV	AVDELNING		
<b>NIKLAS WILÉN</b>			
RITNINGSTYP			
<b>PLAN</b>			
TEKNIKOMRÅDE / INNEHÅLL			
<b>TEKNIKÖVERGRIPANDE</b>			
BESKRIVNING			
<b>PLANKARTA</b>			
9/976 - 10/637			
SKALA	FORMAT	FÖRVALTNINGSNUMMER	
1:1000	A1		
RITNINGSNUMMER	BLAD	NÄSTA BLAD	BET
101C0216			

c:\vaull\286767\vaullplan\cv\ritdef\101C0216.dwg

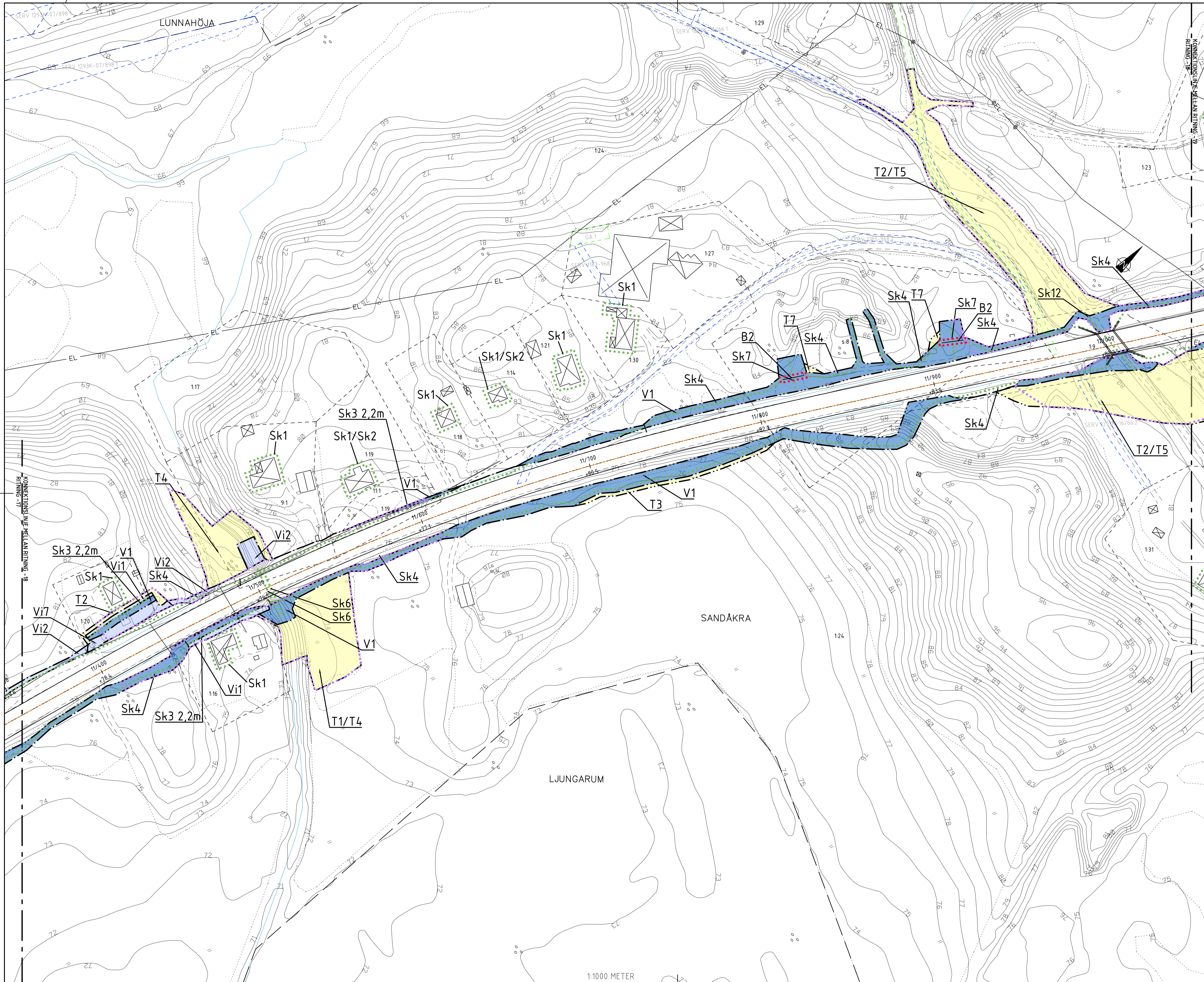


- FÖRKLARINGAR**
- FÖR ÖVRIGA BETECKNINGAR SE 100C9502
- MARKANSPRÅK**
- GRÄNS FÖR VÄGOMRÅDE
  - AVGRÄNSNING MELLAN LIKA TYPER AV MARKANSPRÅK
  - V** NYTT VÄGOMRÅDE
  - Vi** NYTT VÄGOMRÅDE MED INSKRÄNKT VÄGRÄTT
  - T** TILLFÄLLIG NYTT JANDERÄTT
- SKYDDSÅTGÄRDER OCH FÖRSIKTIGHETSMÅTT**
- MÄRKNING ELLER AVGRÄNSNING AV SKYDDSÅTGÄRD OCH FÖRSIKTIGHETSMÅTT
  - SKYDDSÅTGÄRD ELLER FÖRSIKTIGHETSMÅTT
  - MITTRÄCKE
  - VÄGRÄCKE I PRIMÄR ZON
  - VATTENSKYDDSOMRÅDE
- VERKSAMHETER/ÅTGÄRDER SOM UNDTAS FRÅN FÖRBUD ENLIGT MILJÖBALK. (GÄLLER HELA PLANEN)**
- VÄGOMRÅDE INOM STRANDSKYDD
  - BIOTOPSKYDD SOM BERÖRS AV VÄGOMRÅDE
- ÅTGÄRDER SOM UNDTAS FRÅN KRAV PÅ BYGGLOV**
- AVGRÄNSNING AV OMRÅDEN DÄR VISSA ÅTGÄRDER UNDTAS FRÅN KRAV PÅ BYGGLOV
  - TYP AV ÅTGÄRD UNDTAGEN FRÅN KRAV PÅ BYGGLOV
- BN**
- SÄRSKILDA BESLUT SOM TAS I SAMBAND MED FASTSTÄLLELSE AV VÄGPLAN
- INDRAGNING AV VÄG FRÅN ALLMANT UNDERHÅLL
  - INSKRÄNKT DRIFT - SOMMARCYKELVÄG BEHÖVER EJ VINTERVÄGHÅLLAS
- ÖVRIGA BETECKNINGAR PÅ PLANKARTAN**
- 0/000 NY VÄG ELLER BREDDNING AV BEFINTLIG VÄG.
  - VÄGBANEKANTER MED LÄNGDMÄTNING OCH HÖJDSÄTTNING
  - FASTIGHETSGRÄNS
  - TRAKTGRÄNS
  - KOMMUNGRÄNS
  - BEFINTLIGT VATTENDRAG
  - LEDNINGSRÄTT
  - GEMENSAMHETSANLÄGGNING
  - 1:12 FASTIGHETSBECKENING
  - BYGGNADER
  - BOSTADSHUS
  - AGOSLAG, BARRSKOG
  - AGOSLAG, ÄNG
  - AGOSLAG, LÖVSKOG
  - AGOSLAG, ÅKER
- KOORDINATSYSTEM**
- SYSTEM I PLAN: SWEREF 99 13 30      SYSTEM I HÖJD: RH 2000

BET	REVIDERINGEN AVSER	GODKÄND	DATUM
<b>VÄGPLAN</b>			
<b>FÖR GRANSKNING</b>			
<b>GRANSKNINGSHANDLING</b>			
DATUM	2024-12-16	LEVERANS / ÄNDRINGS-PM	
OBJEKT	RV 23		
DELOMRÅDE / BANDEL	TJÖRNARP - SANDÅKRA		
ANLÄGGNINGDEL	RV 23		
OBJEKTNUMMER / KM	160882	KONSTRUKTIONNUMMER	
BESTÄLLARE	TRAFIKVERKET	LEVERANTÖR	TYRÉNS
SKAPAD AV	MIKAEL KRISTIANSSON	UPPDRAGSNUMMER	286767
GODKÄND AV	NIKLAS WILÉN	AVDELNING	
RITNINGSTYP	PLAN		
TEKNIKOMRÅDE / INNEHÅLL	TEKNIKÖVERGRIPANDE		
BESKRIVNING	PLANKARTA		
	10/637 - 11/348		
SKALA	1:1000	FORMAT	A1
RITNINGSGRUPP	101C0217	FÖRVALTNINGSNUMMER	
		BLAD	NÄSTA BLAD
		BET	



c:\vaull\286767\vaullplan\cv\ref\101C0217.dwg



### FÖRKLARINGAR

FÖR ÖVRIGA BETECKNINGAR SE 100C9502

**MARKANSPRÅK**

- GRÄNS FÖR VÄGOMRÅDE
- AVGRÄNSNING MELLAN OLIKA TYPER AV MARKANSPRÅK
- V** NYTT VÄGOMRÅDE
- Vi** NYTT VÄGOMRÅDE MED INSKRÄNKT VÄGRÄTT
- T** TILLFÄLLIG NYTT JANDERÄTT

**SKYDDSÅTGÄRDER OCH FÖRSIKTIGHETSMÅTT**

- MÄRKNING ELLER AVGRÄNSNING AV SKYDDSÅTGÄRD OCH FÖRSIKTIGHETSMÅTT
- SKYDDSÅTGÄRD ELLER FÖRSIKTIGHETSMÅTT
- MITTRÄCKE
- VÄGRÄCKE I PRIMÄR ZON
- VATTENSKYDDSOMRÅDE

**VERKSAMHETER/ÅTGÄRDER SOM UNDANTAS FRÅN FÖRBUD ENLIGT MILJÖBALK. (GÄLLER HELA PLANEN)**

- VÄGOMRÅDE INOM STRANDSKYDD
- BIOTOPSKYDD SOM BERÖRS AV VÄGOMRÅDE

**ÅTGÄRDER SOM UNDANTAS FRÅN KRAV PÅ BYGGLOV**

- AVGRÄNSNING AV OMRÅDEN DÄR VISSA ÅTGÄRDER UNDANTAS FRÅN KRAV PÅ BYGGLOV
- TYP AV ÅTGÄRD UNDANTAGEN FRÅN KRAV PÅ BYGGLOV

**BN**

SÄRSKILDA BESLUT SOM TAS I SAMBAND MED FASTSTÄLLELSE AV VÄGPLAN

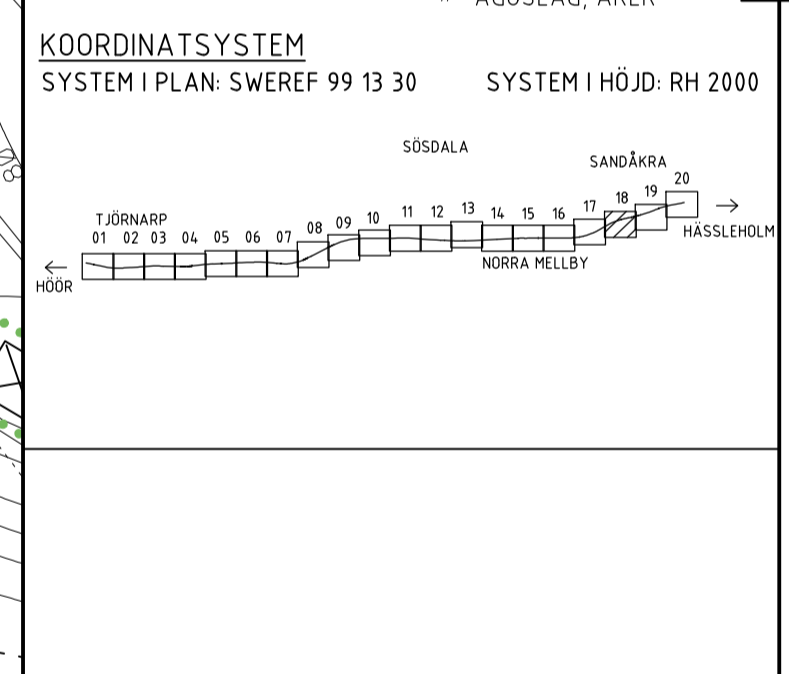
- INDRAGNING AV VÄG FRÅN ALLMANT UNDERHÅLL
- INSKRÄNKT DRIFT - SOMMARCYKELVÄG BEHÖVER EJ VINTERVÅRHÅLLAS

**ÖVRIGA BETECKNINGAR PÅ PLANKARTAN**

- 0/000 NY VÄG ELLER BREDDNING AV BEFINTLIG VÄG.
- VÄGBANEKANTER MED LÅNGOMÄTNING OCH HÖJDSÄTTNING
- FASTIGHETSGRÄNS
- TRAKTGRÄNS
- KOMMUNGRÄNS
- BEFINTLIGT VATTENDRAG
- LEDNINGSRÄTT
- GEMENSAMHETSANLÄGGNING
- 1:12 FASTIGHETSBECKENING
- BYGGNADER
- BOSTADSHUS
- AGOSLAG, BARRSKOG
- AGOSLAG, ÄNG
- AGOSLAG, LÖVSKOG
- AGOSLAG, ÅKER

**KOORDINATSYSTEM**

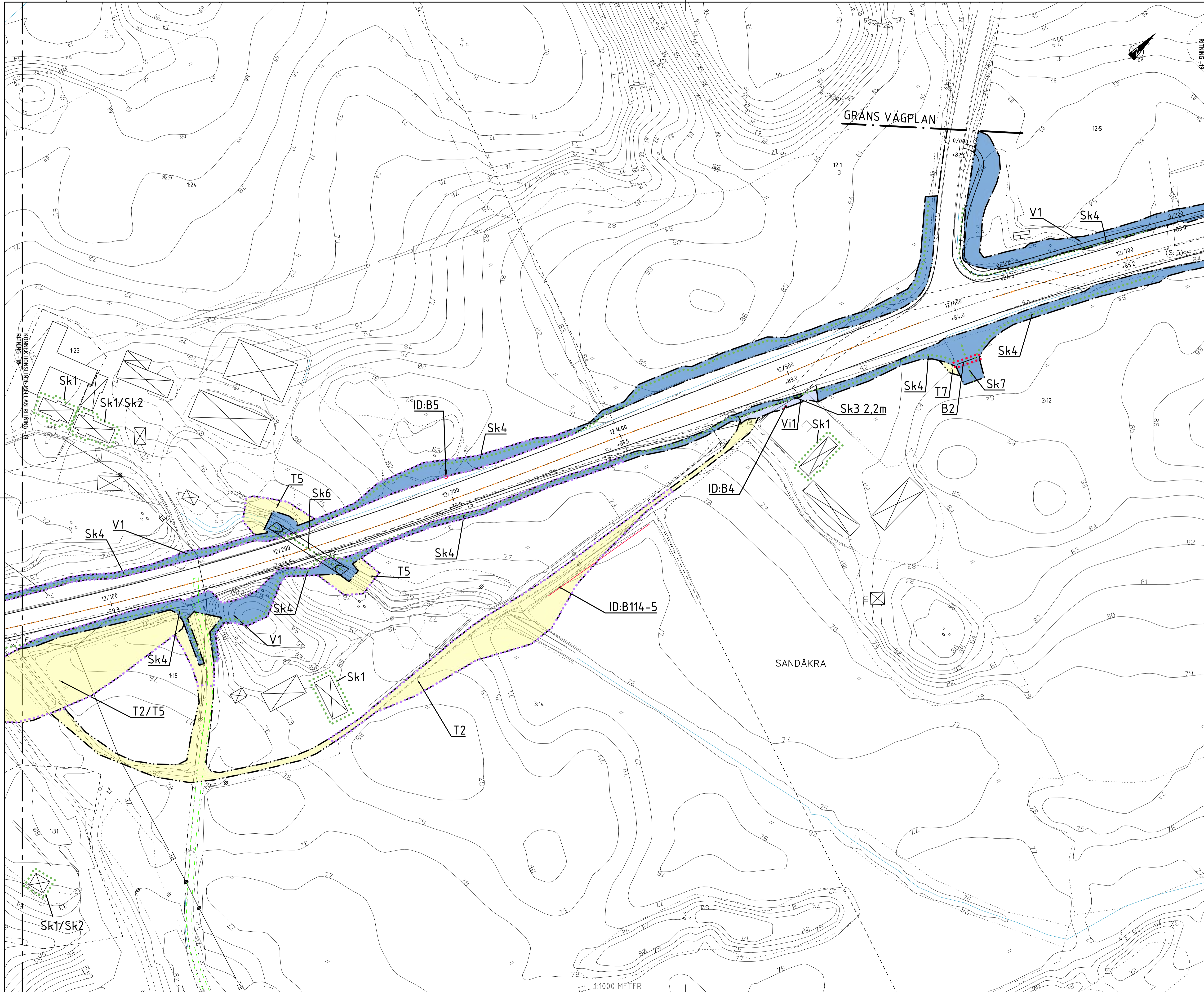
SYSTEM I PLAN: SWEREF 99 13 30    SYSTEM I HÖJD: RH 2000



BET	REVIDERINGEN AVSER	GODKÄND	DATUM
<b>VÄGPLAN</b>			
<b>FÖR GRANSKNING</b>			
<b>GRANSKNINGSHANDLING</b>			
DATUM	2024-12-16	LEVERANS / ÄNDRINGS-PM	
OBJEKT	RV 23		
DELOMRÅDE / BANDEL	TJÖRNARP - SANDÅKRA		
ANLÄGGNINGSDEL	RV 23		
OBJEKTNUMMER / KM	160882	KONSTRUKTIONNUMMER	
BESTÄLLARE	TRAFIKVERKET	LEVERANTÖR	TYRÉNS
SKAPAD AV	MIKAEL KRISTIANSSON	UPPDRAGSNUMMER	286767
GODKÄND AV	NIKLAS WILÉN	AVDELNING	
RITNINGSTYP	PLAN		
TEKNIKOMRÅDE / INNEHÅLL	TEKNIKÖVERGRIPANDE		
BESKRIVNING	PLANKARTA		
	11/348 - 12/049		
SKALA	1:1000	FORMAT	A1
RITNINGSDATUM	101C0218	FÖRVALTNINGSNUMMER	
		BLAD	NÄSTA BLAD
		BET	

c:\vaull\286767\vaullplan\cv\ritdef\101C0218.dwg





**FÖRKLARINGAR**

FÖR ÖVRIGA BETECKNINGAR SE 100C9502

**MARKANSPRÅK**

- GRÄNS FÖR VÄGOMRÅDE
- AVGRÄNSNING MELLAN OLIKA TYPER AV MARKANSPRÅK
- V** NYTT VÄGOMRÅDE
- Vi** NYTT VÄGOMRÅDE MED INSKRÄNKT VÄGRÄTT
- T** TILLFÄLLIG NYTTJÄNDERÄTT

**SKYDDSGÅRDAR OCH FÖRSIKTIGHETSMÅTT**

- MÄRKNING ELLER AVGRÄNSNING AV SKYDDSGÅRD OCH FÖRSIKTIGHETSMÅTT
- SKYDDSGÅRD ELLER FÖRSIKTIGHETSMÅTT
- MITTRÄCKE
- VÄGRÄCKE I PRIMÄR ZON
- VATTENSKYDDSDOMRÅDE

**VERKSAMHETER/ÅTGÄRDER SOM UNDANTAS FRÅN FÖRBUD ENLIGT MILJÖBALK (GÄLLER HELA PLANEN)**

- VÄGOMRÅDE INOM STRANDSKYDD
- BIOTOPSKYDD SOM BERÖRS AV VÄGOMRÅDE

**ÅTGÄRDER SOM UNDANTAS FRÅN KRAV PÅ BYGGLOV**

- AVGRÄNSNING AV OMRÅDEN DÄR VISSA ÅTGÄRDER UNDANTAS FRÅN KRAV PÅ BYGGLOV
- TYP AV ÅTGÄRD UNDANTAGEN FRÅN KRAV PÅ BYGGLOV

**BN**

SÄRSKILDA BESLUT SOM TAS I SAMBAND MED FASTSTÄLLELSE AV VÄGPLAN

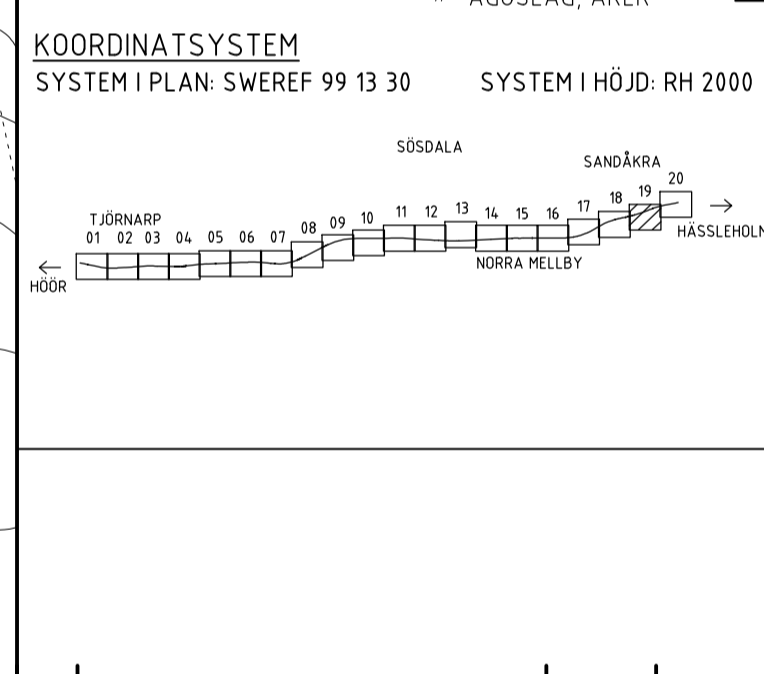
- X X X** INDRAGNING AV VÄG FRÅN ALLMANT UNDERHÅLL
- X X X** INSKRÄNKT DRIFT - SOMMARCYKELVÄG BEHÖVER EJ VINTERVÅRHÅLLAS

**ÖVRIGA BETECKNINGAR PÅ PLANKARTAN**

- 0/000 NY VÄG ELLER BREDDNING AV BEFINTLIG VÄG
- +0.00 VÄGBANEKANTER MED LÅNGDOMÄTNING OCH HÖJDSÄTTNING
- FASTIGHETSGRÄNS
- TRAKTGRÄNS
- KOMMUNGRÄNS
- BEFINTLIGT VATTENDRAG
- LEDNINGSRÄTT
- GEMENSAMHETSANLÄGGNING
- 1:12 FASTIGHETSBECKENNING
- BYGGNADER
- BOSTADSHUS
- AGOSLAG, BARRSKOG
- AGOSLAG, ÅNG
- AGOSLAG, LÖVSKOG
- AGOSLAG, ÅKER

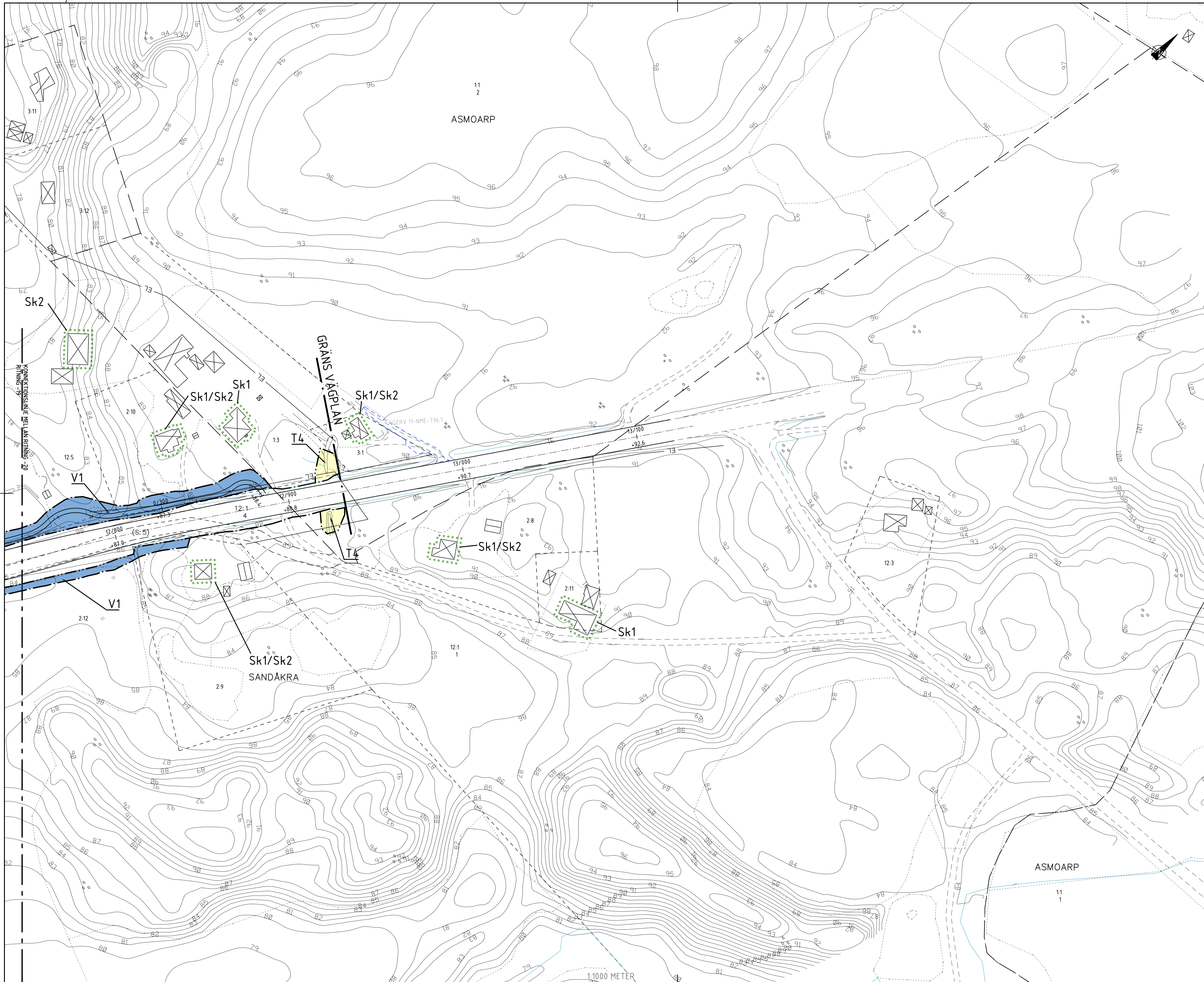
**KOORDINATSYSTEM**

SYSTEM I PLAN: SWEREF 99 13 30      SYSTEM I HÖJD: RH 2000

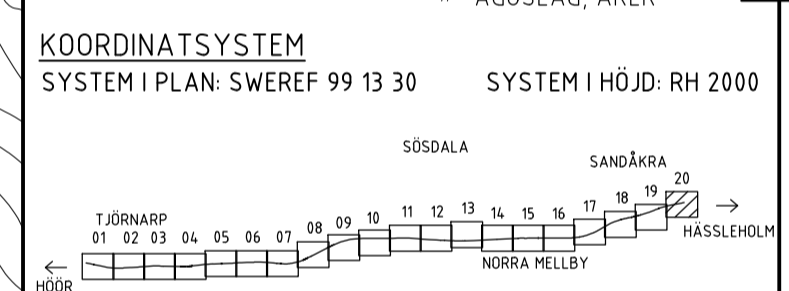


BET	REVIDERINGEN AVSER	GODKÄND	DATUM
<b>VÄGPLAN</b>			
<b>FÖR GRANSKNING</b>			
<b>GRANSKNINGSHANDLING</b>			
HANDLINGSTYP		LEVERANS / ÄNDRINGS-PM	
DATUM		2024-12-16	
OBJEKT			
RV 23			
DELOMRÅDE / BANDEL			
TJÖRNARP - SANDÅKRA			
ANLÄGGNINGDEL			
RV 23			
OBJEKTNUMMER / KM	KONSTRUKTIONNUMMER		
160882			
BESTÄLLARE	LEVERANTÖR		
<b>TRAFIKVERKET</b>	<b>TYRÉNS</b>		
SKAPAD AV	UPPDRAGSNUMMER		
MIKAEL KRISTIANSSON	286767		
GODKÄND AV	AVDELNING		
NIKLAS WILÉN			
RITNINGSTYP			
PLAN			
TEKNIKOMRÅDE / INNEHÅLL			
TEKNIKÖVERGRIPANDE			
BESKRIVNING			
PLANKARTA			
12/049 - 12/745			
SKALA	FORMAT	FÖRVALTNINGSNUMMER	
1:1000	A1		
RITNINGSNUMMER	BLAD	NÄSTA BLAD	BET
101C0219			

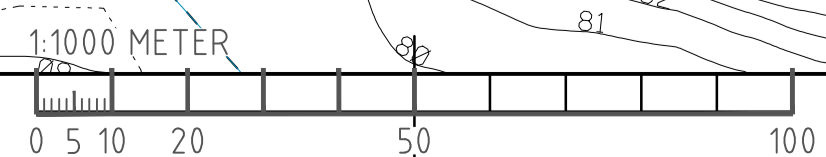
c:\vaull\286767\vaullplan\cv\ritdef\101C0219.dwg



- FÖRKLARINGAR**  
 FÖR ÖVRIGA BETECKNINGAR SE 100C9502
- MARKANSPRÅK**
- GRÄNS FÖR VÄGOMRÅDE
  - AVGRÄNSNING MELLAN OLIKA TYPER AV MARKANSPRÅK
  - V** NYTT VÄGOMRÅDE
  - Vi** NYTT VÄGOMRÅDE MED INSKRÄNKT VÄGRÄTT
  - T** TILLFÄLLIG NYTTJÄNDERÄTT
- SKYDDSÅTGÄRDER OCH FÖRSIKTIGHETSMÅTT**
- MÄRKNING ELLER AVGRÄNSNING AV SKYDDSÅTGÄRD OCH FÖRSIKTIGHETSMÅTT
  - SKYDDSÅTGÄRD ELLER FÖRSIKTIGHETSMÅTT
  - MITTRÄCKE
  - VÄGRÄCKE I PRIMÄR ZON
  - VATTENSKYDDSOMRÅDE
- VERKSAMHETER/ÅTGÄRDER SOM UNDANTAS FRÅN FÖRBUD ENLIGT MILJÖBALK. (GÄLLER HELA PLANEN)**
- VÄGOMRÅDE INOM STRANDSKYDD
  - BIOTOPSKYDD SOM BERÖRS AV VÄGOMRÅDE
- ÅTGÄRDER SOM UNDANTAS FRÅN KRAV PÅ BYGGLOV**
- AVGRÄNSNING AV OMRÅDEN DÄR VISSA ÅTGÄRDER UNDANTAS FRÅN KRAV PÅ BYGGLOV
  - ÅTGÄRD UNDANTAGEN FRÅN KRAV PÅ BYGGLOV
- BN**
- SÄRSKILDA BESLUT SOM TAS I SAMBAND MED FASTSTÄLLELSE AV VÄGPLAN
- X X X** INDRAGNING AV VÄG FRÅN ALLMANT UNDERHÅLL
  - INSTRÄNKT DRIFT - SOMMARCYKELVÄG
  - BEHÖVER EJ VINTERVÅGHÅLLAS
- ÖVRIGA BETECKNINGAR PÅ PLANKARTAN**
- 0/000 NY VÄG ELLER BREDDNING AV BEFINTLIG VÄG.
  - VÄGBANEKANTER MED LÅNGOMÄTNING OCH HÖJDSÄTTNING
  - +00.0 HÖJDSÄTTNING
  - FASTIGHETSGRÄNS
  - TRAKTGRÄNS
  - KOMMUNGRÄNS
  - BEFINTLIGT VATTENDRAG
  - LEDNINGSRÄTT
  - GEMENSAMHETSANLÄGGNING
  - 1:12 FASTIGHETSBECKENING
  - BYGGNADER
  - BOSTADSHUS
  - AGOSLAG, BARRSKOG
  - AGOSLAG, ÅNG
  - AGOSLAG, LÖVSKOG
  - AGOSLAG, ÅKER



BET	REVIDERINGEN AVSER	GODKÄND	DATUM
<b>VÄGPLAN</b>			
<b>FÖR GRANSKNING</b>			
<b>GRANSKNINGSHANDLING</b>			
HANDLINGSTYP		LEVERANS / ÄNDRINGS-PM	
DATUM		2024-12-16	
OBJEKT			
RV 23			
DELOMRÅDE / BANDEL			
TJÖRNARP - SANDÅKRA			
ANLÄGGNINGSDEL		OBJEKTNUMMER / KM	
RV 23		160882	
BESTÄLLARE		LEVERANTÖR	
TRAFIKVERKET		TYRÉNS	
SKAPAD AV		UPPDRAGSNUMMER	
MIKAEL KRISTIANSSON		286767	
GODKÄND AV		AVDELNING	
NIKLAS WILÉN			
RITNINGSTYP			
PLAN			
TEKNIKOMRÅDE / INNEHÅLL			
TEKNIKÖVERGRIPANDE			
BESKRIVNING			
PLANKARTA			
12/745 - 13/132			
SKALA	FORMAT	FÖRVALTNINGSNUMMER	
1:1000	A1		
RITNINGSNUMMER	BLAD	NÄSTA BLAD	BET
101C0220			



c:\vaull\286767\vaullplan\cv\101C0220.gwg