

# Förslag till stadsplan för TJÖRNARPS STATIONSSAMHÄLLE

Sösdala kommun Kristianstads län

upprättat i oktober 1961

reviderat i jan. o febr. 1962

G. Bergenudd Arkitekt SAR

/ T. Forsberg Arkitekt SAR



**BETECKNINGAR**

**Grundkarta:**

- Fästighetsgräns
- Väg
- Stenmur
- Stådmur
- Staket
- Häck
- Dike, bäck
- Järnvägsspår
- Kraftledning
- Huvudbyggnad resp uthus
- Brunn
- Gräns mellan ägoslag
- Nivåkurvor
- Punkt i rutnät
- Mät punkt

**Stadsplane-karta:**

- Stadsplanegräns
- Områdesgräns
- Bestämelsegräns
- Parkgräns ej avsedd att fastslås
- Illustrationslinje ej avsedd att fastslås
- Stängselplikt med griffighetsgräns
- Stängselplikt med grind för gående
- Gräns för område som enl. byggnadsnämndens beslut skall undantagas från fastställelseprövning
- Antaget av byggnadsnämnden i skapstad nr 19 § 39 den 26 mars 1962

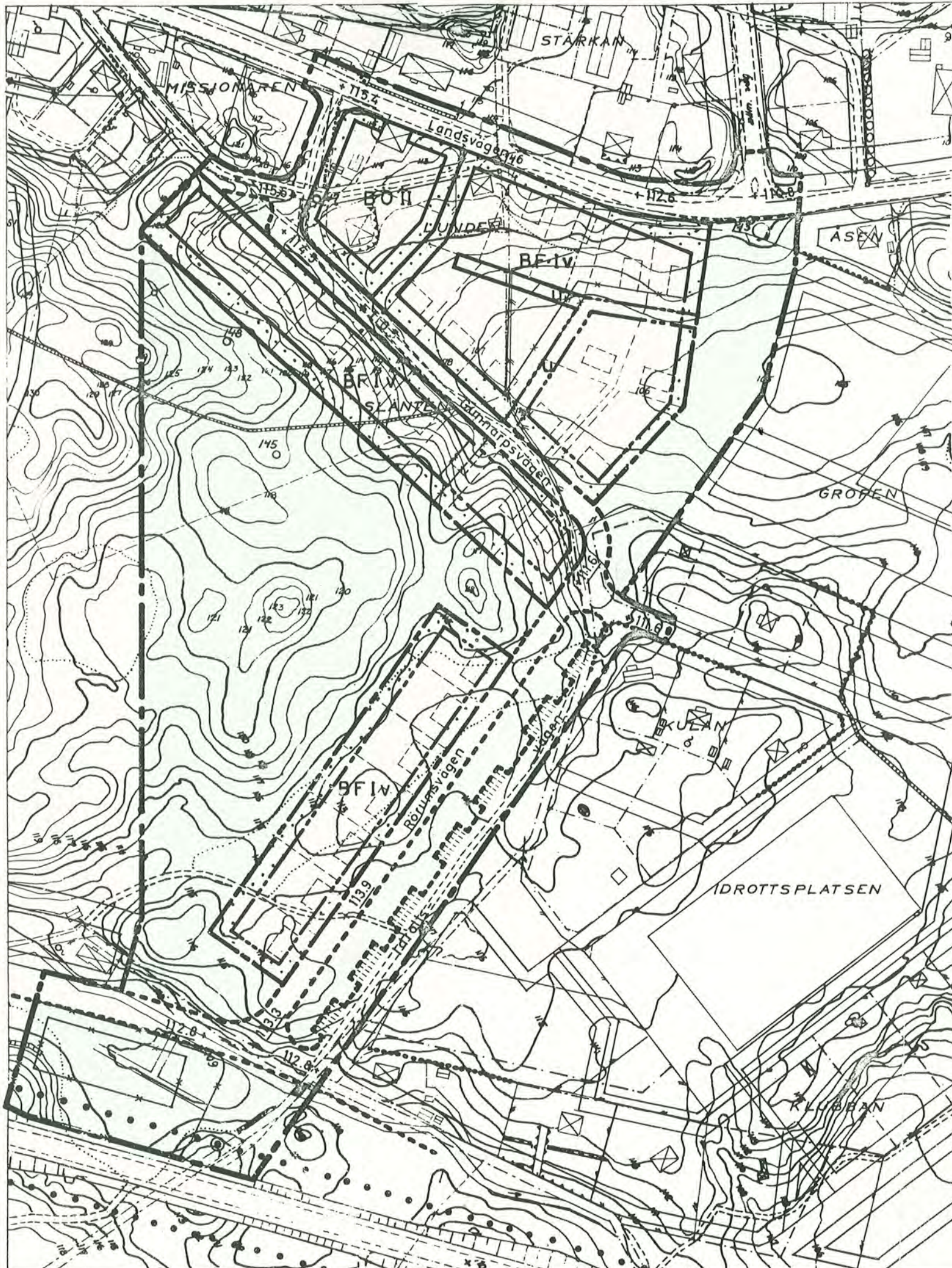
- A Gata resp. park
- B Område för allmänt ändamål
- Bh Område för bostadsändamål
- Bh Område för bostads- och handelsändamål
- Bj Område för bostads- och småindustriändamål
- H Område för handelsändamål
- G Område för garageändamål
- Jb Område för industri- jämte bostadsändamål
- I Område för industriändamål
- Tm Område för motortrafikändamål
- Tj Område för järnvägsändamål
- Ri Område för idrottsändamål
- Es Område för transformatorstation

**Mark**

- Mark som icke får bebyggas
- Mark som endast undantagsvis får bebyggas
- Största tillåtna byggnadsyta
- Sammanlygda hus
- R Rad- eller kedjehus
- Ö Fristående uter; parvis kopplade hus
- F Fristående hus
- I, IV, II Antal våningar
- y Källare får ej anordnas
- Byggnadshöjd i meter
- u Mark för underjordiska ledningar
- x Del av järnvägsområde som skall hållas tillgänglig för allmän gångtrafik i spårplanet
- z Del av järnvägsområde som skall hållas tillgänglig för allmän gatutrafik i spårplanet
- Föreslagen gatahöjd



Gräns för avlänsytelsen från fastställdt område  
Fastställd av länsstyrelsen den 7-mars 1963



# Förslag till ändring av stadsplan för OMRÅDET VÄSTER OM IDROTTSPLATSEN I TJÖRNARPS STATIONSSAMHÄLLE

Sösåala kommun  
Upprättat i april 1964

Kristianstads län  
*G. Bergenudd*  
G. BERGENUDD ARKITEKT SAR

## BETECKNINGAR:

- Grundkarta**
- Fastighetsgräns
  - - - - - Väg
  - ▬▬▬▬▬ Stenmur resp. stödmur
  - Staket resp. häck
  - Dike, bäck
  - Kraftledning
  - ▬▬▬▬▬ Huvudbyggnad resp. uthus
  - o o Brunn resp. mätpunkt
  - Gräns mellan ägoslag
  - Nivåkurvor
  - Punkt i rutnät
  - Gällande stadsplanelinje

## Stadsplanekarta

- ▬▬▬▬▬ Stadsplanegräns
- ▬▬▬▬▬ Gällande områdesgräns avsedd att bibehållas
- ▬▬▬▬▬ Föreslagen områdesgräns
- ▬▬▬▬▬ Gällande bestämmelsegräns avsedd att bibehållas
- ▬▬▬▬▬ Föreslagen bestämmelsegräns
- ▬▬▬▬▬ Gällande stadsplanelinje avsedd att utgå
- ▬▬▬▬▬ Parkgräns ej avsedd att fastställas
- ▬▬▬▬▬ Illustrationslinje ej avsedd att fastställas
- Stängselplikt med grind för gående
- ▬▬▬▬▬ Gata resp. park
- ▬▬▬▬▬ B Område för bostadsändamål
- ▬▬▬▬▬ Mark som inte får bebyggas
- F O Byggnadssätt
- Iv II Antal våningar jämte ev. vindsinredning
- +000.0 Gällande gatuhöjd avsedd att bibehållas
- +000.0 Föreslagen gatuhöjd
- U Område för underjordiska allmänna ledningar

Antagen av kommunalfullmäktige i  
Sösåala kommun den 30 november  
1964, § 118

*Anten Fickbäck*  
ordförande

N:r 273:III År 1965 den 18 februari har  
länsstyrelsen genom lagakraftvunnet be-  
slut fastställt den å kartan upptagna  
stadsplaneändringen betygar  
Kristianstad i landskansliet den 12 april  
1965.

På tjänstens vägnar  
Erik Brinck

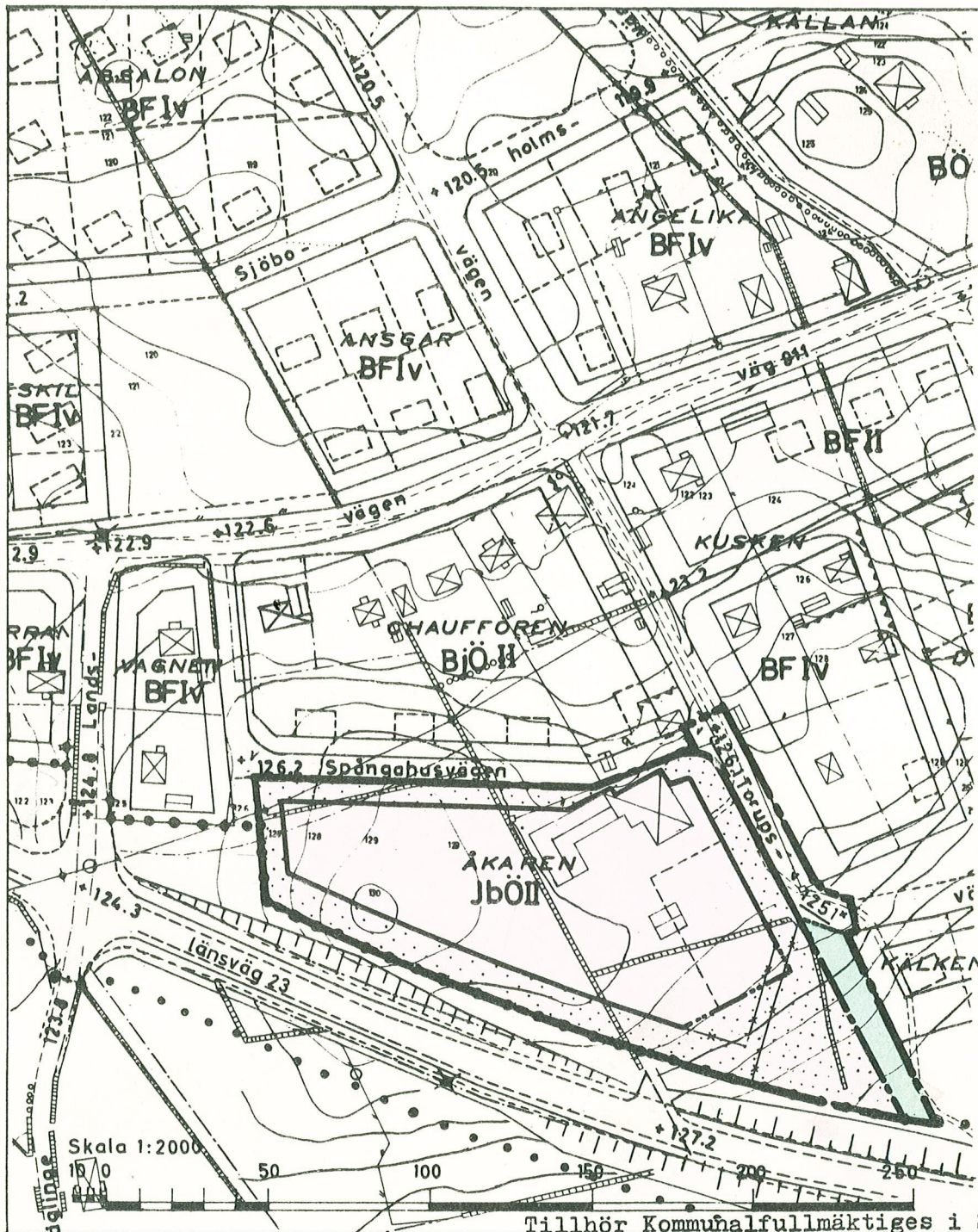
**TJ**  
**2**

Kopians likhet med originalet betygar  
Stockholm den 19/5 1965  
SVENSKA REPRODUKTIONS AB  
*G. Lundborg*

Skala 1:2000



SVENSKA REPRODUKTIONS AB



# Förslag till ändring och utvidgning av stadsplan för KV ÅKAREN TJÖRNARPS STATIONSSAMHÄLLE

Sösååla kommun Kristianstads län  
 Upprättat i april 1965

*G. Bergenudd*  
 G BERGENUDD ARKITEKT SAR  
 BETECKNINGAR:

Tillhör länsstyrelsens i Kristianstads län resolution den 1 juni 1966. På tjänstens vägnar:

*Erik Brinck*  
 Erik Brinck

- Fastighetsgränser
- Väg resp. stenmur
- Stänt
- Stödmur resp. staket
- Häck resp. kraftledning
- Huvudbyggnad resp. uthus
- Nivåkurvor resp. punkt i rutnät
- Gällande stadsplanelinje
- Stadsplanegräns
- Gällande områdesgräns avsedd att bibehållas
- Föreslagen områdesgräns
- Gällande bestämmelsegräns avsedd att bibehållas
- Föreslagen bestämmelsegräns
- Gällande stadsplanelinje avsedd att utgå
- Illustr. linje ej avsedd att bibehållas resp. parkgräns
- Utfartsförbud med giltighetsgräns
- Gata resp. park
- Område för småind.ändam. resp. mark som icke får bebyggas
- Byggnadssätt resp. antal våningar
- Gällande gatuhöjd avsedd att bibehållas

Kopians likhet med originalet bevisas  
 Stockholm den 4/7/1966.  
 SVENSKA REPRODUKTIONS AB  
*G. Lundberg*

Tillhör Byggnadsnämndens i Sösååla kommun handlingar till beslut av den 14.12.1965, § 378 Betygar

Tillhör Kommunalfullmäktiges i Sösååla kommun handlingar till beslut av den 28/2 1966 § 25, betygar

*W. Harvidsson*  
 W. Harvidsson  
 Ordförande.

# Förslag till ändring och utvidgning av stadsplan för KV ABSALON MFL. TJÖRNARPS STATIONSSAMHÄLLE

Sösååla kommun Kristianstads län

Upprättat i november 1966

Utvidgat i december 1967

G BERGENUDD ARKITEKT SAR

Antaget av Kommunalfullmäktige i  
Sösååla kommun den 25 mars 1968 935

William Harvidsson  
ordförande

### BETECKNINGAR

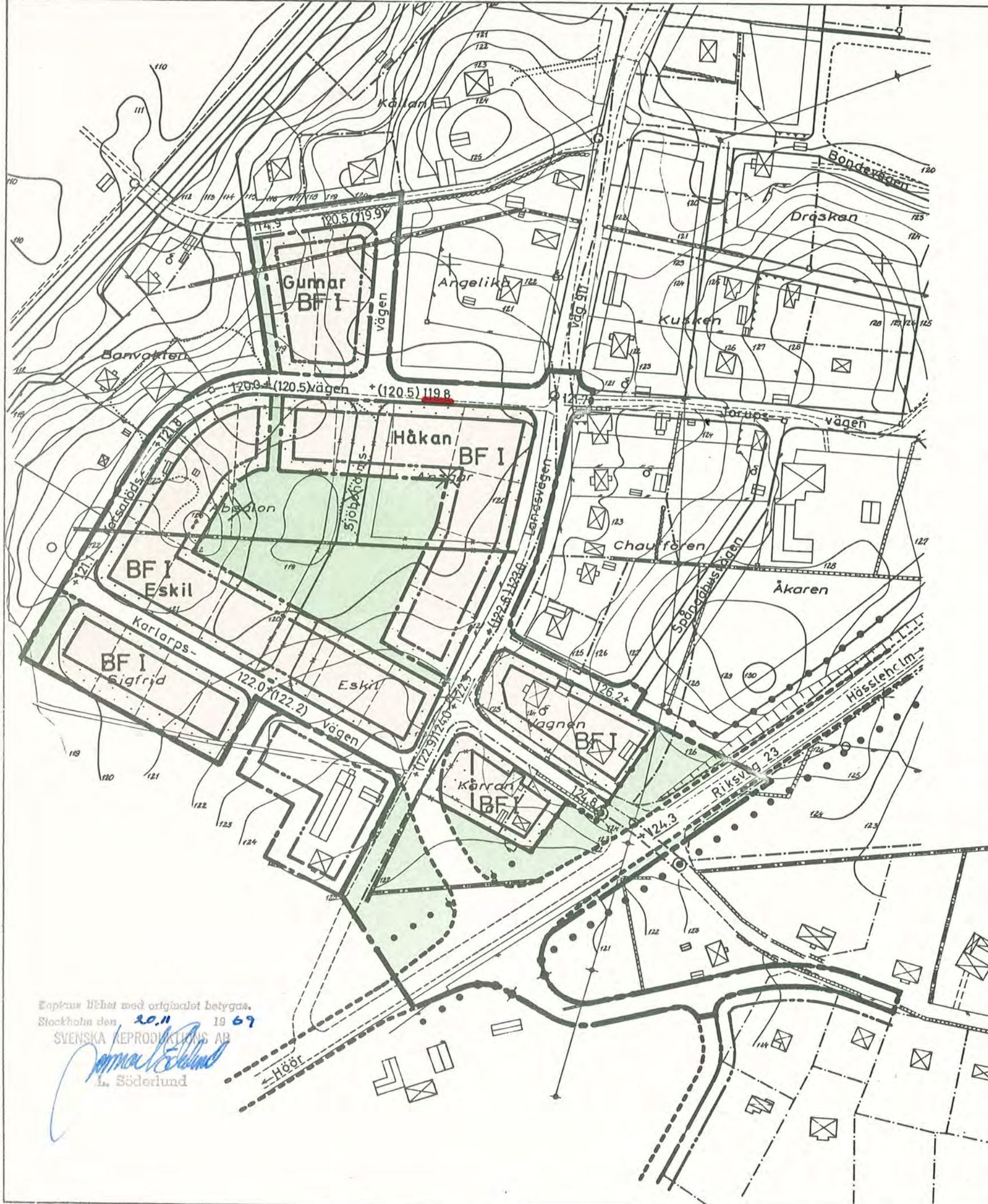
#### Grundkarta:

- Fastighetsgräns
- Gräns mellan ägostag
- Väg
- Stenmur resp. stödmur
- Staket resp. häck
- Dike, bäck
- Järnväg
- Kraftledning
- ⊠ Huvudbyggnad resp. uthus
- ~ Nivåkurvor
- ov Brunn
- + o Punkt i rutnät resp. mätpunkt
- Gällande stadsplanelinjer

NR III G1 77 68 Tillhör länsstyrelsens i Kristianstads län beslut den 31 mars 1969. Undantag se beslutet  
På tjänstens vägnar:  
Erik Brinck

#### Stadsplanekarta:

- Stadsplanegräns
- Gällande områdesgräns avsedd att bibehållas
- Föreslagen områdesgräns
- Gällande bestämmelsegräns avsedd att bibehållas
- Föreslagen bestämmelsegräns
- Gällande stadsplanelinjer avsedda att utgå
- Parkgräns ej avsedd att fastställas
- Illustrationslinje ej avsedd att fastställas
- Gata resp. park
- B Område för bostadsändamål
- Mark som icke får bebyggas
- F Byggnadssätt
- I Antal våningar
- +0.0 +(0.0) Gällande gatuhöjd avsedd att bibehållas resp. utgå
- +0.0 Föreslagen gatuhöjd
- ⊕ • Stängselplikt med giltighetsgräns samt grind för gående



Kopieras hååat med originalet betygaa.  
Stockholm den 20.11 1969  
SVENSKA REPRODUKTIONS AB  
L. Söåerlund

