

TECKENFÖRKLARING

- NY VÄG ELLER BREDDNING AV BEFINTLIG VÄG, VÄGBANEKANTER MED LÄNGDMÄTNING
- CC-BANA VÄGBANEKANTER MED LÄNGDMÄTNING
- VÄGANSLUTNING TILL BEFINTLIG ALLMÄN VÄG SOM STANGS GENOM SÄRSKILT BESLUT
- ENSKILD VÄG, ANSLUTNING BEHÅLLS
- MINDRE ANSLUTNING
- NY GRUSAD YTA
- FÖRESLAGEN NY ENSKILD VÄG/SIDOVÄG
- STRÄCKNING TILLFÄLLIGA FÖRBIFARTER
- OMRÅDE FÖR TILLFÄLLIG NYTTJANDERÄTT, FÖR ÄNDAMÅL SE PLANKARTOR
- GRÄNS FÖR VÄGOMRÅDE AVGRÄNSNING MELLAN ODLIKA TYPER AV MARKANSPRÅK
- FASTIGHETSGRÄNS
- TRAKTGRÄNS/ KVARTERSTRAKTGRÄNS
- KOMMUNGRÄNS
- BEFINTLIGT VATTENDRAG
- MITTRÄCKE
- SIDORÄCKE
- STÖDMUR
- KANTSTÖD / NEDSÄNK
- BULLERSKYDDSSKÄRM
- FAUNASKÄRM
- FAUNASTÄNGSEL
- NY/BEF DAGVATTENLEDNING
- NY TRYCKLEDNING DAGVATTEN
- NY/BEF TRUMMA
- VILTUTHOPP
- NY DPS, DAGVATTENPUMPSTATION
- NY/BEF DNB, DAGVATTEN NEDSTIGNINGSBRUNN
- NY/BEF DTB, DAGVATTEN TILLSYNSBRUNN
- NY/BEF DBK, DAGVATTEN KUPOLBRUNN
- NY/BEF DB, DAGVATTENBRUNN
- FLÖDESRIKTNING

SANDÅKRA TRAKTGRÄNS

1:12 FASTIGHETSBEDECKNING BYGGNADER

// ÄGOSLAG, ÅKER BOSTADSHUS

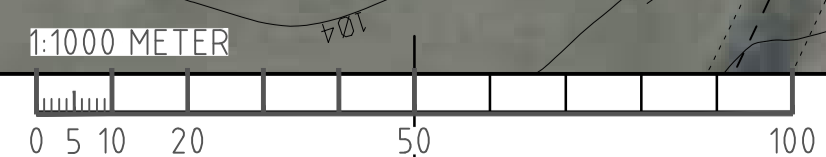
* ÄGOSLAG, LÖVSKOG ÄGOSLAG, ÄNG

▲ ÄGOSLAG, BARRSKOG

KOORDINATSYSTEM
 SYSTEM I PLAN: SWEREF 99 13 30 SYSTEM I HÖJD: RH 2000

TJÖRNARP 01 02 03 04 05 06 07 08 09 10 11 12 13 14 15 16 17 18 19 20
 HÖRÖ 21 SANDÅKRA 22 HÖRRA HELLETT 23 HÄSSELHÖM 24

| | | | | | |
|----------------------------|--|---------------------|--|-----------------------|--|
| BET. REVIDERINGEN AVSER | | GODKÄND | | DATUM | |
| VÄGPLAN | | | | | |
| FÖR GRANSKNING | | | | | |
| GRANSKNINGSHANDLING | | | | | |
| HANDLINGSTYP | | GRANSKNINGSHANDLING | | | |
| DATUM | | 2024-12-16 | | LEVERANS / ANDRINGSPM | |
| OBJEKT | | RV 23 | | | |
| DELOMRÅDE / BANDEL | | | | | |
| TJÖRNARP - SANDÅKRA | | | | | |
| ANLÄGGNINGDEL | | | | | |
| RV 23 | | | | | |
| OBJEKTNUMMER / KM | | KONSTRUKTIONNUMMER | | | |
| 160882 | | | | | |
| BESTÄLLARE | | LEVERANTÖR | | | |
| TRAFIKVERKET | | TYRÉNS | | | |
| SKAPAD AV | | UPPDRAGSNUMMER | | | |
| MIKAEL KRISTIANSSON | | 286767 | | | |
| GODKÄND AV | | AVDELNING | | | |
| NIKLAS WILÉN | | VÄG | | | |
| RITNINGSTYP | | | | | |
| PLAN | | | | | |
| TEKNIKOMRÅDE / INNEHÅLL | | | | | |
| VÄGUTFORMNING OCH TRAFIK | | | | | |
| BESKRIVNING | | | | | |
| ILLUSTRATIONSKARTA | | | | | |
| 2/588 - 3/250 | | | | | |
| SKALA | | FORMAT | | FÖRVALTNINGSNUMMER | |
| 1:1000 | | A1 | | | |
| RITNINGSNUMMER | | BLAD | | NÄSTA BLAD | |
| 101T0205 | | | | BET | |



c:\vaull\286767\vaullplan\vaullplan\101T0205.dwg



TECKENFÖRKLARING

- NY VÄG ELLER BREDDNING AV BEFINTLIG VÄG, VÄGBÄNKANTER MED LÄNGDMÄTNING
- CC-BANA VÄGBÄNKANTER MED LÄNGDMÄTNING
- VÄGANSLUTNING TILL BEFINTLIG ALLMÄN VÄG SOM STANGS GENOM SÄRSKILT BESLUT
- ENSKILD VÄG, ANSLUTNING BEHÅLLS
- MINDRE ANSLUTNING
- NY GRUSAD YTA
- FÖRESLAGEN NY ENSKILD VÄG/SIDOVÄG
- STRÄCKNING TILLFÄLLIGA FÖRBIFARTER
- OMRÅDE FÖR TILLFÄLLIG NYTTJANDERÄTT, FÖR ÄNDAMÅL SE PLANKARTOR
- GRÄNS FÖR VÄGOMRÅDE AVGRÄNSNING MELLAN OLIKA TYPER AV MARKANSPRÅK
- FASTIGHETSGRÄNS
- TRAKTGRÄNS/ KVARTERSTRAKTGRÄNS
- KOMMUNGRÄNS
- BEFINTLIGT VATTENDRAG
- MITTRÄCKE
- SIDORÄCKE
- STÖDMUR
- KANTSTÖD / NEDSÄNK
- BULLERSKYDDSSKÄRM
- FAUNASKÄRM
- FAUNASTÄNGSEL
- NY/BEF DAGVATTENLEDNING
- NY TRYCKLEDNING DAGVATTEN
- NY/BEF TRUMMA
- VILTUTHOPP
- NY DPS, DAGVATTENPUMPSTATION
- NY/BEF DNB, DAGVATTEN NEDSTIGNINGSBRUNN
- NY/BEF DTB, DAGVATTEN TILLSYNSBRUNN
- NY/BEF DBK, DAGVATTEN KUPOLBRUNN
- NY/BEF DB, DAGVATTENBRUNN
- FLÖDESRIKTNING

SANDÅKRA TRAKTGRÄNS

1:12 FASTIGHETSBEDECKNING BYGGNADER

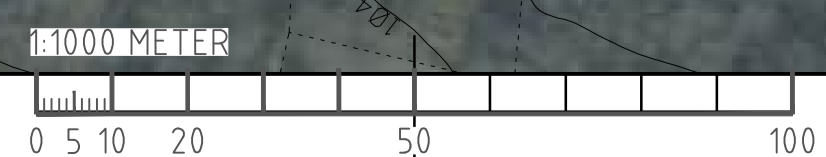
// ÄGOSLAG, ÅKER BOSTADSHUS

.. ÄGOSLAG, LÖVSKOG V ÄGOSLAG, ÄNG

* ÄGOSLAG, BARRSKOG

KOORDINATSYSTEM
 SYSTEM I PLAN: SWEREF 99 13 30 SYSTEM I HÖJD: RH 2000

| | | | | | |
|----------------------------|--|---------|-----------------------|--------------------|--|
| BET. REVIDERINGEN AVSER | | GODKÄND | | DATUM | |
| VÄGPLAN | | | | | |
| FÖR GRANSKNING | | | | | |
| GRANSKNINGSHANDLING | | | | | |
| HANDLINGSTYP | | | LEVERANS / ÄNDRINGSPM | | |
| DATUM | | | OBJEKT | | |
| 2024-12-16 | | | RV 23 | | |
| DELOMRÅDE / BANDEL | | | | | |
| TJÖRNARP - SANDÅKRA | | | | | |
| ANLÄGGNINGSDDEL | | | | | |
| RV 23 | | | | | |
| OBJEKTNUMMER / KM | | | KONSTRUKTIONNUMMER | | |
| 160882 | | | | | |
| BESTÄLLARE | | | LEVERANTÖR | | |
| MIKAEL KRISTIANSSON | | | TRAFIKVERKET | | |
| UPPRAGSNUMMER | | | TYRÉNS | | |
| 286767 | | | | | |
| GODKÄND AV | | | AVDELNING | | |
| NIKLAS WILÉN | | | VÄG | | |
| RITNINGSTYP | | | | | |
| PLAN | | | | | |
| TEKNIKOMRÅDE / INNEHÅLL | | | | | |
| VÄGUTFORMNING OCH TRAFIK | | | | | |
| BESKRIVNING | | | | | |
| ILLUSTRATIONSKARTA | | | | | |
| 3/250 - 3/911 | | | | | |
| SKALA | | FORMAT | | FÖRVALTNINGSNUMMER | |
| 1:1000 | | A1 | | | |
| RITNINGSNUMMER | | BLAD | | NÄSTA BLAD | |
| 101T0206 | | | | BET | |



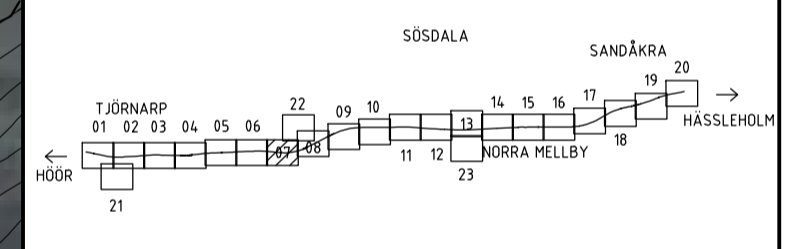
c:\vaull\286767\vaullplan\101T0206.dwg



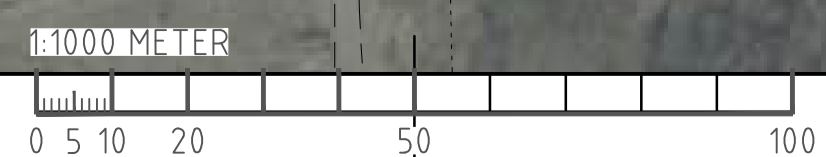
TECKENFÖRKLARING

- NY VÄG ELLER BREDDNING AV BEFINTLIG VÄG, VÄGBANEKANTER MED LÄNGDMÄTNING
- CC-BANA VÄGBANEKANTER MED LÄNGDMÄTNING
- VÄGANSLUTNING TILL BEFINTLIG ALLMÄN VÄG SOM STANGS GENOM SÄRSKILT BESLUT
- ENSKILD VÄG, ANSLUTNING BEHÅLLS
- MINDRE ANSLUTNING
- NY GRUSAD YTA
- FÖRESLAGEN NY ENSKILD VÄG/SIDOVÄG
- STRÄCKNING TILLFÄLLIGA FÖRBIFARTER
- OMRÅDE FÖR TILLFÄLLIG NYTTJANDERÄTT, FÖR ÄNDAMÅL SE PLANKARTOR
- GRÄNS FÖR VÄGOMRÅDE AVGRÄNSNING MELLAN OLIKA TYPER AV MARKANSPRÅK
- FASTIGHETSGRÄNS
- TRAKTGRÄNS/KVARTERSTRAKTGRÄNS
- KOMMUNGRÄNS
- BEFINTLIGT VATTENDRAG
- MITTRÄCKE
- SIDORÄCKE
- STÖDMUR
- KANTSTÖD / NEDSÄNK
- BULLERSKYDDSSKÄRM
- FAUNASKÄRM
- FAUNASTÄNGSEL
- NY/BEF DAGVATTENLEDNING
- NY TRYCKLEDNING DAGVATTEN
- NY/BEF TRUMMA
- VILTUTHOPP
- NY DPS, DAGVATTENPUMPSTATION
- NY/BEF DNB, DAGVATTEN NEDSTIGNINGSBRUNN
- NY/BEF DTB, DAGVATTEN TILLSYNSBRUNN
- NY/BEF DBK, DAGVATTEN KUPOLBRUNN
- NY/BEF DB, DAGVATTENBRUNN
- FLÖDESRIKTNING
- SANDÅKRA
- TRAKTGRÄNS
- FASTIGHETSBETECKNING
- BYGGNADER
- ÅGOSLAG, ÅKER
- BOSTADSHUS
- ÅGOSLAG, LÖVSKOG
- ÅGOSLAG, ÅNG
- ÅGOSLAG, BARRSKOG

1:12 SYSTEM I PLAN: SWEREF 99 13 30 SYSTEM I HÖJD: RH 2000



| | | | | | |
|----------------------------|--|---------|-----------------------|--------------------|--|
| BET. REVIDERINGEN AVSER | | GODKÄND | | DATUM | |
| VÄGPLAN | | | | | |
| FÖR GRANSKNING | | | | | |
| GRANSKNINGSHANDLING | | | | | |
| HANDLINGSTYP | | | LEVERANS / ÄNDRINGSPM | | |
| 2024-12-16 | | | RV 23 | | |
| DELOMRÅDE / BANDEL | | | | | |
| TJÖRNARP - SANDÅKRA | | | | | |
| ANLÄGGNINGDEL | | | | | |
| RV 23 | | | | | |
| OBJEKTNUMMER / KM | | | KONSTRUKTIONNUMMER | | |
| 160882 | | | | | |
| BESTÄLLARE | | | LEVERANTÖR | | |
| | | | | | |
| SKAPAD AV | | | UPPDRAGSNUMMER | | |
| MIKAEL KRISTIANSSON | | | 286767 | | |
| GODKÄND AV | | | AVDELNING | | |
| NIKLAS WILÉN | | | VÄG | | |
| RITNINGSTYP | | | | | |
| PLAN | | | | | |
| TEKNIKOMRÅDE / INNEHÅLL | | | | | |
| VÄGUTFORMNING OCH TRAFIK | | | | | |
| BESKRIVNING | | | | | |
| ILLUSTRATIONSKARTA | | | | | |
| 3/911 - 4/577 | | | | | |
| SKALA | | FORMAT | | FÖRVALTNINGSNUMMER | |
| 1:1000 | | A1 | | | |
| RITNINGSNUMMER | | BLAD | | NÄSTA BLAD | |
| 101T0207 | | | | BET | |



c:\vaull\286767\vaullplan\vaullplan\101T0207.dwg 2024-12-03 09:15:13



TECKENFÖRKLARING

- NY VÄG ELLER BREDDNING AV BEFINTLIG VÄG, VÄGBÄNKANTER MED LÄNGDMÄTNING
- CC-BANA VÄGBÄNKANTER MED LÄNGDMÄTNING
- VÄGANSLUTNING TILL BEFINTLIG ALLMÄN VÄG SOM STANGS GENOM SÄRSKILT BESLUT
- ENSKILD VÄG, ANSLUTNING BEHÅLLS
- MINDRE ANSLUTNING
- NY GRUSAD YTA
- FÖRESLAGEN NY ENSKILD VÄG/SIDOVÄG
- STRÄCKNING TILLFÄLLIGA FÖRBIFARTER
- OMRÅDE FÖR TILLFÄLLIG NYTTJANDERÄTT, FÖR ÄNDAMÅL SE PLANKARTOR
- GRÄNS FÖR VÄGOMRÅDE
- AVGRÄNSNING MELLAN OLIKA TYPER AV MARKANSPRÅK
- FASTIGHETSGRÄNS
- TRAKTGRÄNS/ KVARTERSTRAKTGRÄNS
- KOMMUNGRÄNS
- BEFINTLIG VATTENDRAG
- MITTRÄCKE
- SIDORÄCKE
- STÖDMUR
- KANTSTÖD / NEDSÄNK
- BULLERSKYDDSSKÄRM
- FAUNASKÄRM
- FAUNASTÄNGSEL
- NY/BEF DAGVATTENLEDNING
- NY TRYCKLEDNING
- NY/BEF TRUMMA
- VILTUTHOPP
- NY DPS, DAGVATTENPUMPSTATION
- NY/BEF DNB, DAGVATTEN NEDSTIGNINGSBRUNN
- NY/BEF DTB, DAGVATTEN TILLSYNSBRUNN
- NY/BEF DBK, DAGVATTEN KUPOLBRUNN
- NY/BEF DB, DAGVATTENBRUNN
- FLÖDESRIKTNING

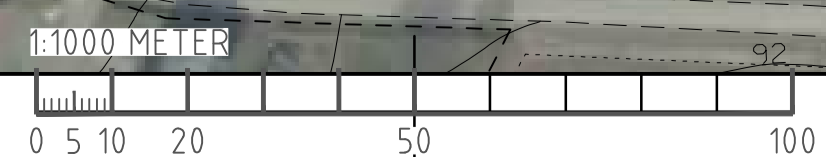
SANDÅKRA TRAKTGRÄNS

| | | |
|------|----------------------|---|
| 1:12 | FASTIGHETSBEDECKNING | BYGGNADER |
| | ÅGOSLAG, ÅKER | BOSTADSHUS |
| | ÅGOSLAG, LÖVSKOG | ÅGOSLAG, ÅNG |
| | ÅGOSLAG, BARRSKOG | |

KOORDINATSYSTEM
 SYSTEM I PLAN: SWEREF 99 13 30 SYSTEM I HÖJD: RH 2000



| | | | | | |
|----------------------------|--|-----------------------|--|--------------------|--|
| BET. REVIDERINGEN AVSER | | GODKÄND | | DATUM | |
| VÄGPLAN | | | | | |
| FÖR GRANSKNING | | | | | |
| GRANSKNINGSHANDLING | | | | | |
| GRANSKNINGSSTATUS, SYFTE | | | | | |
| HANDLINGSTYP | | | | | |
| DATUM | | LEVERANS / ÄNDRINGSPM | | | |
| 2024-12-16 | | | | | |
| OBJEKT | | | | | |
| RV 23 | | | | | |
| DELOMRÅDE / BANDEL | | | | | |
| TJÖRNARP - SANDÅKRA | | | | | |
| ANLÄGGNINGSDEL | | | | | |
| RV 23 | | | | | |
| OBJEKTNUMMER / KM | | KONSTRUKTIONNUMMER | | | |
| 160882 | | | | | |
| BESTÄLLARE | | LEVERANTÖR | | | |
| | | | | | |
| SKAPAD AV | | UPPDRAGSNUMMER | | | |
| MIKAEL KRISTIANSSON | | 286767 | | | |
| GODKÄND AV | | ÄVDELNING | | | |
| NIKLAS WILÉN | | VÄG | | | |
| RITNINGSTYP | | | | | |
| PLAN | | | | | |
| TEKNIKOMRÅDE / INNEHÅLL | | | | | |
| VÄGUTFORMNING OCH TRAFIK | | | | | |
| BESKRIVNING | | | | | |
| ILLUSTRATIONSKARTA | | | | | |
| 4/577 - 5/312 | | | | | |
| SKALA | | FORMAT | | FÖRVALTNINGSNUMMER | |
| 1:1000 | | A1 | | | |
| RITNINGSNUMMER | | BLAD | | NÄSTA BLAD | |
| 101T0208 | | | | BET | |



c:\vaull\286767\vaullplan\101T0208.dwg