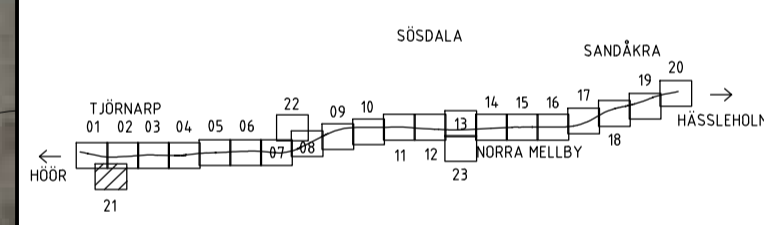


UPPRUSTAD ENSKILD VÄG

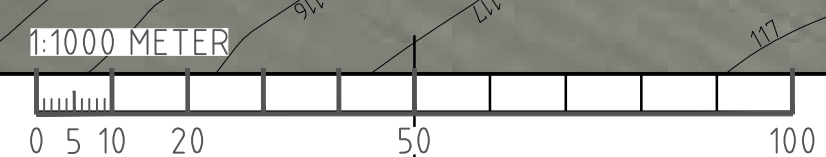
TECKENFÖRKLARING

- NY VÄG ELLER BREDDNING AV BEFINTLIG VÄG, VÄGBÄNKANTER MED LÄNGDMÄTNING
 - CC-BANA VÄGBÄNKANTER MED LÄNGDMÄTNING
 - VÄGANSLUTNING TILL BEFINTLIG ALLMÄN VÄG SOM STANGS GENOM SÄRSKILT BESLUT
 - ENSKILD VÄG, ANSLUTNING BEHÅLLS
 - MINDRE ANSLUTNING
 - NY GRUSAD YTA
 - FÖRESLAGEN NY ENSKILD VÄG/SIDOVÄG
 - STRÄCKNING TILLFÄLLIGA FÖRBIFARTER
 - OMRÅDE FÖR TILLFÄLLIGA NYTTJÄNDERÄTT, FÖR ÄNDAMÅL SE PLANKARTOR
 - GRÄNS FÖR VÄGOMRÅDE
 - AVGRÄNSNING MELLAN ODLIKA TYPER AV MARKANSPRÅK
 - FASTIGHETSGRÄNS
 - TRAKTGRÄNS/ KVARTERSTRAKTGRÄNS
 - KOMMUNGRÄNS
 - BEFINTLIGT VATTENDRAG
 - MITTRÄCKE
 - SIDORÄCKE
 - STÖDMUR
 - KANTSTÖD / NEDSÄNKT
 - BULLERSKYDDSSKÄRM
 - FAUNASKÄRM
 - FAUNASTÄNGSEL
 - NY/BEF DAGVATTENLEDNING
 - NY TRYCKLEDNING DAGVATTEN
 - NY/BEF TRUMMA
 - VILTUTHOPP
 - NY DPS, DAGVATTENPUMPSTATION
 - NY/BEF DNB, DAGVATTEN NEDSTIGNINGSBRUNN
 - NY/BEF DTB, DAGVATTEN TILLSYNSBRUNN
 - NY/BEF DBK, DAGVATTEN KUPOLBRUNN
 - NY/BEF DB, DAGVATTENBRUNN
 - FLÖDESRIKTNING
- SANDÅKRA** TRAKTGRÄNS
- 1:12 FASTIGHETSBEDECKNING BYGGNADER
- // ÄGOSLAG, ÅKER BOSTADSHUS
- ⋈ ÄGOSLAG, LÖVSKOG V ÄGOSLAG, ÅNG
- ⋈ ÄGOSLAG, BARRSKOG

COORDINATSYSTEM
SYSTEM I PLAN: SWEREF 99 13 30 SYSTEM I HÖJD: RH 2000



BET. REVIDERINGEN AVSER		GODKÄND		DATUM	
VÄGPLAN					
FÖR GRANSKNING					
GRANSKNINGSHANDLING					
HANDLINGSTYP			LEVERANS / ÄNDRINGSPM		
DATUM			2024-12-16		
OBJEKT					
RV 23					
DELOMRÅDE / BANDEL					
TJÖRNARP - SANDÅKRA					
ANLÄGGNINGDEL					
RV 23					
OBJEKTNUMMER / KM			KONSTRUKTIONNUMMER		
160882					
BESTÄLLARE			LEVERANTÖR		
SKAPAD AV			UPPRAGSNUMMER		
MIKAEL KRISTIANSSON			286767		
GODKÄND AV			AVDELNING		
NIKLAS WILÉN			VÄG		
RITNINGSTYP					
PLAN					
TEKNIKOMRÅDE / INNEHÅLL					
VÄGUTFORMNING OCH TRAFIK					
BESKRIVNING					
ILLUSTRATIONSKARTA					
VÄG 1975					
SKALA		FORMAT		FÖRVALTNINGSNUMMER	
1:1000		A1			
RITNINGSNUMMER		BLAD		NÄSTA BLAD	
101T0221				BET	



c:\vaull\286767\vaullplan\101T0221.dwg 2024-12-03 09:25:38



TECKENFÖRKLARING

- NY VÄG ELLER BREDDNING AV BEFINTLIG VÄG, VÄGBÄNKANTER MED LÄNGDMÄTNING
- CC-BANA VÄGBÄNKANTER MED LÄNGDMÄTNING
- VÄGANSLUTNING TILL BEFINTLIG ALLMÄN VÄG SOM STANGS GENOM SÄRSKILT BESLUT
- ENSKILD VÄG, ANSLUTNING BEHÅLLS
- MINDRE ANSLUTNING
- NY GRUSAD YTA
- FÖRESLAGEN NY ENSKILD VÄG/SIDOVÄG
- STRÄCKNING TILLFÄLLIGA FÖRBIFARTER
- OMRÅDE FÖR TILLFÄLLIG NYTTJÄNDERÄTT, FÖR ÄNDAMÅL SE PLANKARTOR
- GRÄNS FÖR VÄGOMRÅDE AVGRÄNSNING MELLAN OLIKA TYPER AV MARKANSPRÅK
- FASTIGHETSGRÄNS
- TRAKTGRÄNS/ KVARTERSTRAKTGRÄNS
- KOMMUNGRÄNS
- BEFINTLIGT VATTENDRAG
- MITTRÄCKE
- SIDORÄCKE
- STÖDMUR
- KANTSTÖD / NEDSÄNK
- BULLERSKYDDSSKÄRM
- FAUNASKÄRM
- FAUNASTÄNGSEL
- NY/BEF DAGVATTENLEDNING
- NY TRYCKLEDNING DAGVATTEN NY/BEF TRUMMA
- VILTUTHOPP
- NY DPS, DAGVATTENPUMPSTATION
- NY/BEF DNB, DAGVATTEN NEDSTIGNINGSBRUNN
- NY/BEF DTB, DAGVATTEN TILLSYNSBRUNN
- NY/BEF DBK, DAGVATTEN KUPOLBRUNN
- NY/BEF DB, DAGVATTENBRUNN
- FLÖDESRIKTNING

KOORDINATSYSTEM
 SYSTEM I PLAN: SWEREF 99 13 30 SYSTEM I HÖJD: RH 2000

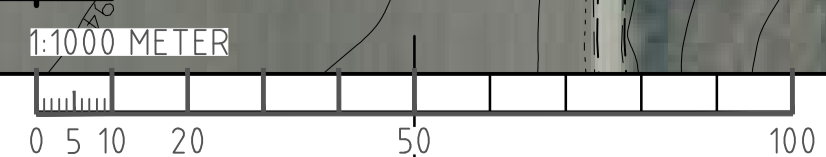
SANDÅKRA TRAKTGRÄNS

1:12 FASTIGHETSBEDECKNING BYGGNADER
 // ÄGOSLAG, ÅKER BOSTADSHUS
 * ÄGOSLAG, LÖVSKOG v ÄGOSLAG, ÅNG
 * ÄGOSLAG, BARRSKOG

KOORDINATSYSTEM
 SYSTEM I PLAN: SWEREF 99 13 30 SYSTEM I HÖJD: RH 2000

ANPASSNING ANSLUTNING ENSKILD VÄG

NY ENSKILD VÄG



BET	REVIDERINGEN AVSER	GODKÄND	DATUM
VÄGPLAN			
FÖR GRANSKNING			
GRANSKNINGSHANDLING			
DATUM	LEVERANS / ÄNDRINGSPM		
2024-12-16	RV 23		
DELOMRÅDE / BANDEL			
TJÖRNARP - SANDÅKRA			
ANLÄGGNINGDEL	OBJEKTNUMMER / KM		
RV 23	160882		
BESTÄLLARE	LEVERANTÖR		
SKAPAD AV	UPPDRAGSNUMMER		
MIKAEL KRISTIANSSON	286767		
GODKÄND AV	AVDELNING		
NIKLAS WILÉN	VÄG		
RITNINGSTYP			
PLAN			
TEKNIKOMRÅDE / INNEHÅLL			
VÄGUTFORMNING OCH TRAFIK			
BESKRIVNING			
ILLUSTRATIONSKARTA			
VÄSTER VÄTTERYD			
SKALA	FORMAT	FÖRVALTNINGSNUMMER	
1:1000	A1		
RITNINGSNUMMER	BLAD	NÄSTA BLAD	BET
101T0222			

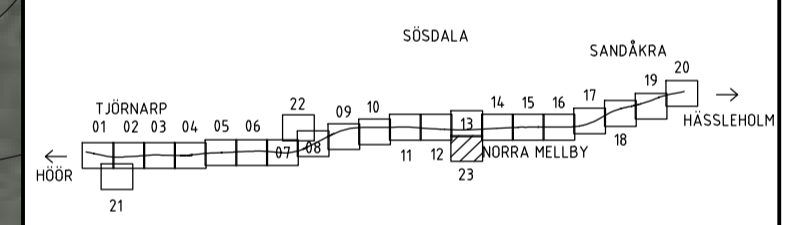
c:\vaull\286767\vaullplan\101T0222.dwg



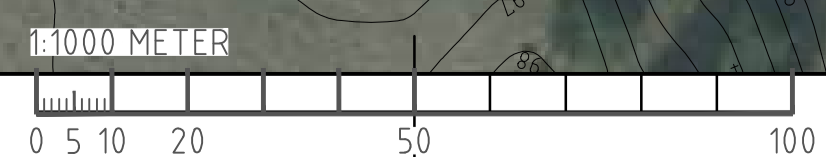
TECKENFÖRKLARING

- NY VÄG ELLER BREDDNING AV BEFINTLIG VÄG, VÄGBÄNKANTER MED LÄNGDMÄTNING
 - CC-BANA VÄGBÄNKANTER MED LÄNGDMÄTNING
 - VÄGANSLUTNING TILL BEFINTLIG ALLMÄN VÄG SOM STANGS GENOM SÄRSKILT BESLUT
 - ENSKILD VÄG, ANSLUTNING BEHÅLLS
 - MINDRE ANSLUTNING
 - NY GRUSAD YTA
 - FÖRESLAGEN NY ENSKILD VÄG/SIDOVÄG
 - STRÄCKNING TILLFÄLLIGA FÖRBIFARTER
 - OMRÅDE FÖR TILLFÄLLIG NYTTJANDERÄTT, FÖR ÄNDAMÅL SE PLANKARTOR
 - GRÄNS FÖR VÄGOMRÅDE AVGRÄNSNING MELLAN ODLIKATYPER AV MARKANSPRÅK
 - FASTIGHETSGRÄNS
 - TRAKTGRÄNS/KVARTERSTRAKTGRÄNS
 - KOMMUNGRÄNS
 - BEFINTLIGT VATTENDRAG
 - MITTRÄCKE
 - SIDORÄCKE
 - STÖDMUR
 - KANTSTÖD / NEDSÄNK
 - BULLERSKYDDSSKÄRM
 - FAUNASKÄRM
 - FAUNASTÄNGSEL
 - NY/BEF DAGVATTENLEDNING
 - NY TRYCKLEDNING DAGVATTEN
 - NY/BEF TRUMMA
 - VILTUTHOPP
 - NY DPS, DAGVATTENPUMPSTATION
 - NY/BEF DNB, DAGVATTEN NEDSTIGNINGSBRUNN
 - NY/BEF DTB, DAGVATTEN TILLSYNSBRUNN
 - NY/BEF DBK, DAGVATTEN KUPOLBRUNN
 - NY/BEF DB, DAGVATTENBRUNN
 - FLÖDESRIKTNING
- SANDÅKRA** TRAKTGRÄNS
- 1:12 FASTIGHETSBEDECKNING BYGGNADER
- ÅGOSLAG, ÅKER BOSTADSHUS
- ÅGOSLAG, LÖVSKOG ÅGOSLAG, ÄNG
- ÅGOSLAG, BARRSKOG

KOORDINATSYSTEM
 SYSTEM I PLAN: SWEREF 99 13 30 SYSTEM I HÖJD: RH 2000



BET. REVIDERINGEN AVSER		GODKÄND		DATUM	
VÄGPLAN					
FÖR GRANSKNING					
GRANSKNINGSHANDLING					
GRANSKNINGSSTATUS, SYFTE			HANDLINGSTYP		
RV 23			LEVERANS / ÄNDRINGSPM		
DATUM			OBJEKT		
2024-12-16			RV 23		
DELOMRÅDE / BANDEL					
TJÖRNARP - SANDÅKRA					
ANLÄGGNINGDELEN					
RV 23					
OBJEKTNUMMER / KM			KONSTRUKTIONNUMMER		
160882					
BESTÄLLARE			LEVERANTÖR		
SKAPAD AV			UPPDRAGSNUMMER		
MIKAEL KRISTIANSSON			286767		
GODKÄND AV			AVDELNING		
NIKLAS WILÉN			VÄG		
RITNINGSTYP					
PLAN					
TEKNIKOMRÅDE / INNEHÅLL					
VÄGUTFORMNING OCH TRAFIK					
BESKRIVNING					
ILLUSTRATIONSKARTA					
SKEA					
SKALA		FORMAT		FÖRVALTNINGSNUMMER	
1:1000		A1			
RITNINGNUMMER		BLAD		NÄSTA BLAD	
101T0223				BET	



c:\vaull\286767\vaullplan\101T0223.dwg