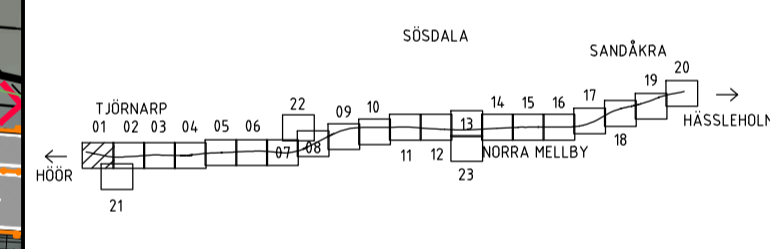


**TECKENFÖRKLARING**

- 0/000 NY VÄG ELLER BREDDNING AV BEFINTLIG VÄG, VÄGBANEKANTER MED LÄNGDMÄTNING
- 0/2000 GC-BANA VÄGBANEKANTER MED LÄNGDMÄTNING
- VÄGANSLUTNING TILL BEFINTLIG ALLMÄN VÄG SOM STANGS GENOM SÄRSKILT BESLUT
- ENSKILD VÄG, ANSLUTNING BEHÅLLS
- MINDRE ANSLUTNING
- NY GRUSAD YTA
- FÖRESLAGEN NY ENSKILD VÄG/SIDOVÄG
- STRÄCKNING TILLFÄLLIGA FÖRBIFARTER
- OMRÅDE FÖR TILLFÄLLIG NYTTJANDERÄTT, FÖR ÄNDAMÅL SE PLANKARTOR
- GRÄNS FÖR VÄGOMRÅDE AVGRÄNSNING MELLAN ODLIGA TYPER AV MARKANSPRÅK
- FASTIGHETSGRÄNS
- TRAKTGRÄNS/ KVARTERSTRAKTGRÄNS
- KOMMUNGRÄNS
- BEFINTLIGT VATTENDRAG
- MITTRÄCKE
- SIDORÄCKE
- STÖDMUR
- KANTSTÖD / NEDSÄNK
- BULLERSKYDDSSKÄRM
- FAUNASKÄRM
- FAUNASTÄNGSEL
- NY/BEF DAGVATTENLEDNING
- NY TRYCKLEDNING DAGVATTEN
- NY/BEF TRUMMA
- VILTUTHOPP
- NY DPS, DAGVATTENPUMPSTATION
- NY/BEF DNB, DAGVATTEN NEDSTIGNINGSBRUNN
- NY/BEF DTB, DAGVATTEN TILLSYNSBRUNN
- NY/BEF DBK, DAGVATTEN KUPOLBRUNN
- NY/BEF DB, DAGVATTENBRUNN
- FLÖDESRIKTNING
- SANDÅKRA TRAKTGRÄNS
- 1:12 FASTIGHETS BETECKNING BYGGNADER
- ÄGOSLAG, ÅKER BOSTADSHUS
- ÄGOSLAG, LÖVSKOG VÄGOSLAG, ÅNG
- ÄGOSLAG, BARRSKOG

1:12 FASTIGHETS BETECKNING BYGGNADER  
 // ÄGOSLAG, ÅKER BOSTADSHUS  
 \* ÄGOSLAG, LÖVSKOG VÄGOSLAG, ÅNG  
 \* ÄGOSLAG, BARRSKOG



BET. REVIDERINGEN AVSER		GODKÄND		DATUM	
<b>VÄGPLAN</b>					
<b>FÖR GRANSKNING</b>					
<b>GRANSKNINGSHANDLING</b>					
HANDLINGSTYP			DATUM		
2024-12-16			LEVERANS / ÄNDRINGSPM		
OBJEKT					
RV 23					
DELOMRÅDE / BANDEL					
TJÖRNARP - SANDÅKRA					
ANLÄGGNINGSDDEL					
RV 23					
OBJEKTNUMMER / KM			KONSTRUKTIONNUMMER		
160882					
BESTÄLLARE			LEVERANTÖR		
TRAFIKVERKET			TYRÉNS		
SKAPAD AV			UPPRAGSNUMMER		
MIKAEL KRISTIANSSON			286767		
GODKÄND AV			AVDELNING		
NIKLAS WILÉN			VÄG		
RITNINGSTYP					
PLAN					
TEKNIKOMRÅDE / INNEHÅLL					
VÄGUTFORMNING OCH TRAFIK					
BESKRIVNING					
ILLUSTRATIONSKARTA					
0/000 - 0/600					
SKALA		FORMAT		FÖRVALTNINGSNUMMER	
1:1000		A1			
RITNINGSSKALA		BLAD		NÄSTA BLAD	
101T0201				BET	

c:\vaull\286767\vaull\plan\101T0201.dwg

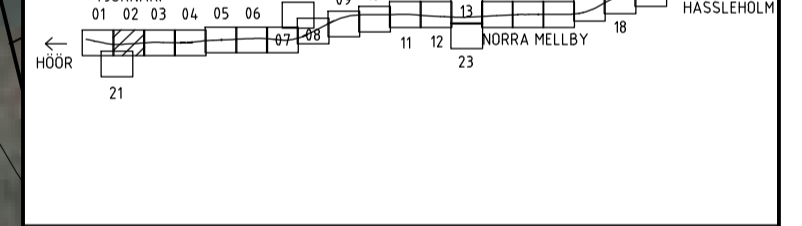


**TECKENFÖRKLARING**

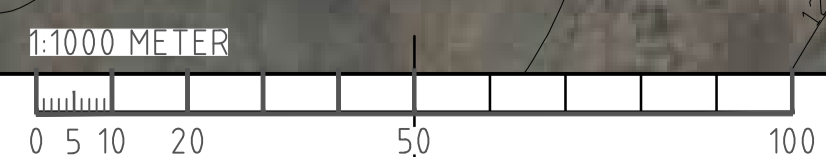
- NY VÄG ELLER BREDDNING AV BEFINTLIG VÄG, VÄGBÄNKANTER MED LÄNGDMÄTNING
- CC-BANA VÄGBÄNKANTER MED LÄNGDMÄTNING
- VÄGANSLUTNING TILL BEFINTLIG ALLMÄN VÄG SOM STANGS GENOM SÄRSKILT BESLUT
- ENSKILD VÄG, ANSLUTNING BEHÅLLS
- MINDRE ANSLUTNING
- NY GRUSAD YTA
- FÖRESLAGEN NY ENSKILD VÄG/SIDOVÄG
- STRÄCKNING TILLFÄLLIGA FÖRBIFARTER
- OMRÅDE FÖR TILLFÄLLIG NYTTJÄNDERÄTT, FÖR ÄNDAMÅL SE PLANKARTOR
- GRÄNS FÖR VÄGOMRÅDE AVGRÄNSNING MELLAN OLIKA TYPER AV MARKANSPRÅK
- FASTIGHETSGRÄNS
- TRAKTGRÄNS/KVARTERSTRAKTGRÄNS
- KOMMUNGRÄNS
- BEFINTLIGT VATTENDRAG
- MITTRÄCKE
- SIDORÄCKE
- STÖDMUR
- KANTSTÖD / NEDSÄNKT
- BULLERSKYDDSSKÄRM
- FAUNASKÄRM
- FAUNASTÄNGSEL
- NY/BEF DAGVATTENLEDNING
- NY TRYCKLEDNING DAGVATTEN NY/BEF TRUMMA
- VILTTHOPP
- NY DPS, DAGVATTENPUMPSTATION
- NY/BEF DNB, DAGVATTEN NEDSTIGNINGSBRUNN
- NY/BEF DTB, DAGVATTEN TILLSYNSBRUNN
- NY/BEF DBK, DAGVATTEN KUPOLBRUNN
- NY/BEF DB, DAGVATTENBRUNN
- FLÖDESRIKTNING

**SANDÅKRA** TRAKTGRÄNS

1:12	FASTIGHETSBEDECKNING	BYGGNADER
11	ÄGOSLAG, ÅKER	BOSTADSHUS
12	ÄGOSLAG, LÖVSKOG	ÄGOSLAG, ÅNG
13	ÄGOSLAG, BARRSKOG	



BET	REVIDERINGEN AVSER	GODKÄND	DATUM
<b>VÄGPLAN</b>			
<b>FÖR GRANSKNING</b>			
<b>GRANSKNINGSHANDLING</b>			
DATUM	2024-12-16	LEVERANS / ÄNDRINGSPM	
OBJEKT	RV 23		
DELOMRÅDE / BANDEL	TJÖRNARP - SANDÅKRA		
ANLÄGGNINGDEL	RV 23		
OBJEKTNUMMER / KM	160882	KONSTRUKTIONNUMMER	
BESTÄLLARE	TRAFIKVERKET	LEVERANTÖR	TYRÉNS
SKAPAD AV	MIKAEL KRISTIANSSON	UPPDRAGSNUMMER	286767
GODKÄND AV	NIKLAS WILÉN	AVDELNING	VÄG
RITNINGSTYP	PLAN		
TEKNIKOMRÅDE / INNEHÅLL	VÄGUTFORMNING OCH TRAFIK		
BESKRIVNING	ILLUSTRATIONSKARTA		
0/600 - 1/262			
SKALA	1:1000	FORMAT	A1
RITNINGSNUMMER	101T0202	FÖRVALTNINGSNUMMER	
		BLAD	NÄSTA BLAD
		BET	



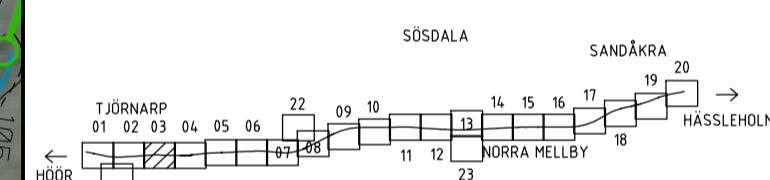
c:\vauf\286767\vaugplan\101T0202.gwg



**TECKENFÖRKLARING**

- 0/000 NY VÄG ELLER BREDDNING AV BEFINTLIG VÄG, VÄGBANEKANTER MED LÄNGDMÄTNING
- 0/000 GC-BANA VÄGBANEKANTER MED LÄNGDMÄTNING
- VÄGANSLUTNING TILL BEFINTLIG ALLMÄN VÄG SOM STANGS GENOM SÄRSKILT BESLUT
- ENSKILD VÄG, ANSLUTNING BEHÅLLS
- MINDRE ANSLUTNING
- NY GRUSAD YTA
- FÖRESLAGEN NY ENSKILD VÄG/SIDOVÄG
- STRÄCKNING TILLFÄLLIGA FÖRBIFARTER
- OMRÅDE FÖR TILLFÄLLIG NYTTJANDERÄTT, FÖR ÄNDAMÅL SE PLANKARTOR
- GRÄNS FÖR VÄGOMRÅDE AVGRÄNSNING MELLAN OLIKA TYPER AV MARKANSPRÅK
- FASTIGHETSGRÄNS
- TRAKTGRÄNS/ KVARTERSTRAKTGRÄNS
- KOMMUNGRÄNS
- BEFINTLIGT VATTENDRAG
- MITTRÄCKE
- SIDORÄCKE
- STÖDMUR
- KANTSTÖD / NEDSÄNK
- BULLERSKYDDSSKÄRM
- FAUNASKÄRM
- FAUNASTÄNGSEL
- NY/BEF DAGVATTENLEDNING
- NY TRYCKLEDNING DAGVATTEN
- NY/BEF TRUMMA
- VILTUTHOPP
- NY DPS, DAGVATTENPUMPSTATION
- NY/BEF DNB, DAGVATTEN NEDSTIGNINGSBRUNN
- NY/BEF DTB, DAGVATTEN TILLSYNSBRUNN
- NY/BEF DBK, DAGVATTEN KUPOLBRUNN
- NY/BEF DB, DAGVATTENBRUNN
- FLÖDESRIKTNING
- SANDÅKRA
- TRAKTGRÄNS
- 1:12 FASTIGHETSBEDECKNING
- BYGGNADER
- ÅGOSLAG, ÅKER
- BOSTADSHUS
- ÅGOSLAG, LÖVSKOG
- ÅGOSLAG, ÅNG
- ÅGOSLAG, BARRSKOG

**KOORDINATSYSTEM**  
 SYSTEM I PLAN: SWEREF 99 13 30    SYSTEM I HÖJD: RH 2000



BET	REVIDERINGEN AVSER	GODKÄND	DATUM
<b>VÄGPLAN</b>			
<b>FÖR GRANSKNING</b>			
<b>GRANSKNINGSHANDLING</b>			
DATUM	2024-12-16		
OBJEKT	RV 23		
DELOMRÅDE / BANDEL	TJÖRNARP - SANDÅKRA		
ANLÄGGNINGSDDEL	RV 23		
OBJEKTNUMMER / KM	160882		
KONSTRUKTIONNUMMER			
BESTÄLLARE	LEVERANTÖR		
SKAPAD AV	MIKAEL KRISTIANSSON	UPPDRAGSNUMMER	286767
GODKÄND AV	NIKLAS WILÉN	AVDELNING	VÄG
RITNINGSTYP	PLAN		
TEKNIKOMRÅDE / INNEHÅLL	VÄGUTFORMNING OCH TRAFIK		
BESKRIVNING	ILLUSTRATIONSKARTA		
	1/262 - 1/924		
SKALA	1:1000	FORMAT	A1
RITNINGSNUMMER	101T0203	FÖRVALTNINGSNUMMER	
		BLAD	NÄSTA BLAD
		BET	

c:\vaull\286767\vaullplan\101T0203.dwg



NY BULLERSKYDDSSKÄRM

GRIND

GÅNGGRIND

GRIND

OMGRÄVNING AV VATTENDRAG

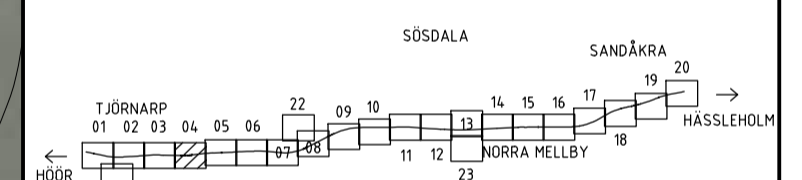
FÖRLÄNGNING OCH INFODRING AV BEFINTLIG TRUMMA

NY TORRTRUMMA FÖR SMÅ- OCH MELLANSTORA DJUR

TECKENFÖRKLARING

- NY VÄG ELLER BREDDNING AV BEFINTLIG VÄG, VÄGBANEKANTER MED LÄNGDMÄTNING
- CC-BANA VÄGBANEKANTER MED LÄNGDMÄTNING
- VÄGANSLUTNING TILL BEFINTLIG ALLMÄN VÄG SOM STANGS GENOM SÄRSKILT BESLUT
- ENSKILD VÄG, ANSLUTNING BEHÅLLS
- MINDRE ANSLUTNING
- NY GRUSAD YTA
- FÖRESLAGEN NY ENSKILD VÄG/SIDOVÄG
- STRÄCKNING TILLFÄLLIGA FÖRBIFARTER
- OMRÅDE FÖR TILLFÄLLIG NYTTJANDERÄTT, FÖR ÄNDAMÅL SE PLANKARTOR
- GRÄNS FÖR VÄGOMRÅDE AVGRÄNSNING MELLAN ODLIGA TYPER AV MARKANSPRÅK
- FASTIGHETSGRÄNS
- TRAKTGRÄNS/ KVARTERSTRAKTGRÄNS
- KOMMUNGRÄNS
- BEFINTLIGT VATTENDRAG
- MITTRÄCKE
- SIDORÄCKE
- STÖDMUR
- KANTSTÖD / NEDSÄNK
- BULLERSKYDDSSKÄRM
- FAUNASKÄRM
- FAUNASTÄNGSEL
- NY/BEF DAGVATTENLEDNING
- NY TRYCKLEDNING DAGVATTEN
- NY/BEF TRUMMA
- VILTUTHOPP
- NY DPS, DAGVATTENPUMPSTATION
- NY/BEF DNB, DAGVATTEN NEDSTIGNINGSBRUNN
- NY/BEF DTB, DAGVATTEN TILLSYNSBRUNN
- NY/BEF DBK, DAGVATTEN KUPOLBRUNN
- NY/BEF DB, DAGVATTENBRUNN
- FLÖDESRIKTNING
- SANDÅKRA
- TRAKTGRÄNS
- 1:12 FASTIGHETSBEDECKNING
- BYGGNADER
- ÅGOSLAG, ÅKER
- BOSTADSHUS
- ÅGOSLAG, LÖVSKOG
- ÅGOSLAG, ANG
- ÅGOSLAG, BARRSKOG

COORDINATSYSTEM  
SYSTEM I PLAN: SWEREF 99 13 30    SYSTEM I HÖJD: RH 2000



BET	REVIDERINGEN AVSER	GODKÄND	DATUM
<b>VÄGPLAN</b>			
<b>FÖR GRANSKNING</b>			
<b>GRANSKNINGSHANDLING</b>			
DATUM	2024-12-16		
OBJEKT	RV 23		
DELOMRÅDE / BANDEL	TJÖRNARP - SANDÅKRA		
ANLÄGGNINGSDJEL	RV 23		
OBJEKTNUMMER / KM	160882		
KONSTRUKTIONNUMMER			
BESTÄLLARE	TRAFIKVERKET		
LEVERANTÖR	TYRÉNS		
SKAPAD AV	MIKAEL KRISTIANSSON	UPPDRAGSNUMMER	286767
GODKÄND AV	NIKLAS WILÉN	AVDELNING	VÄG
RITNINGSTYP	PLAN		
TEKNIKOMRÅDE / INNEHÅLL	VÄGUTFORMNING OCH TRAFIK		
BESKRIVNING	ILLUSTRATIONSKARTA		
1/924 - 2/588			
SKALA	1:1000	FORMAT	A1
RITNINGSSJÄLVNUMMER	101T0204	FÖRVALTNINGSNUMMER	
BLAD	NÄSTA BLAD	BET	



c:\vaull\286767\vaullplan\101T0204.dwg