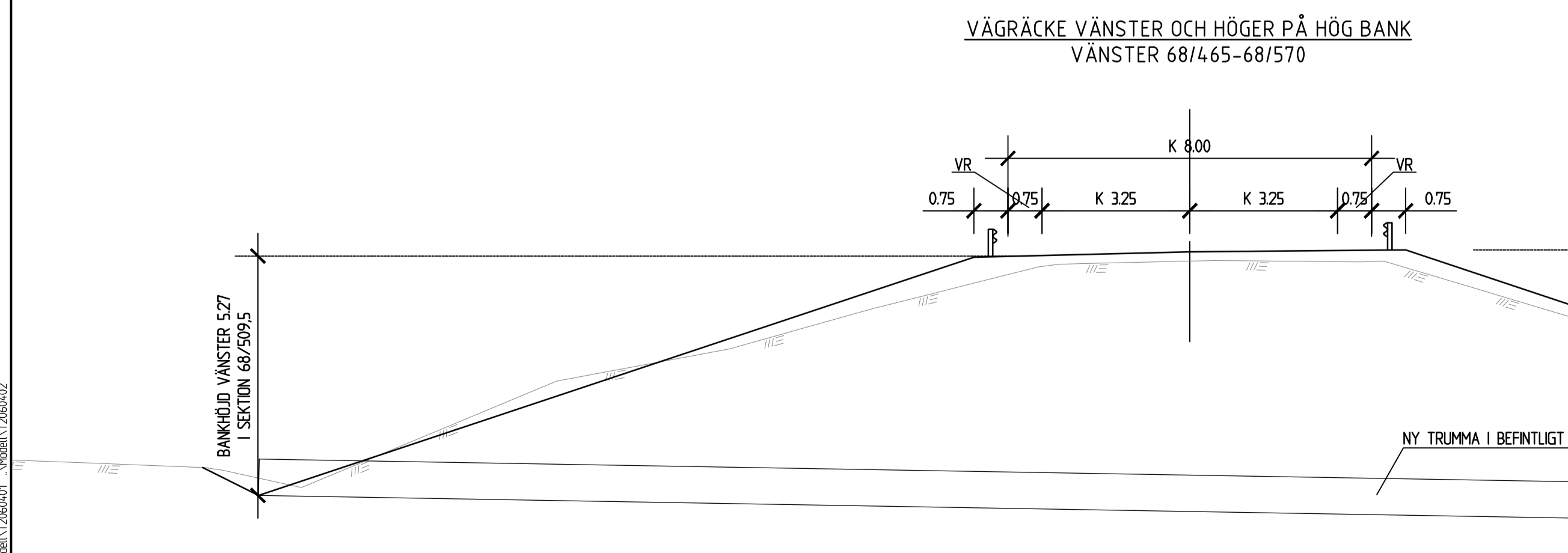
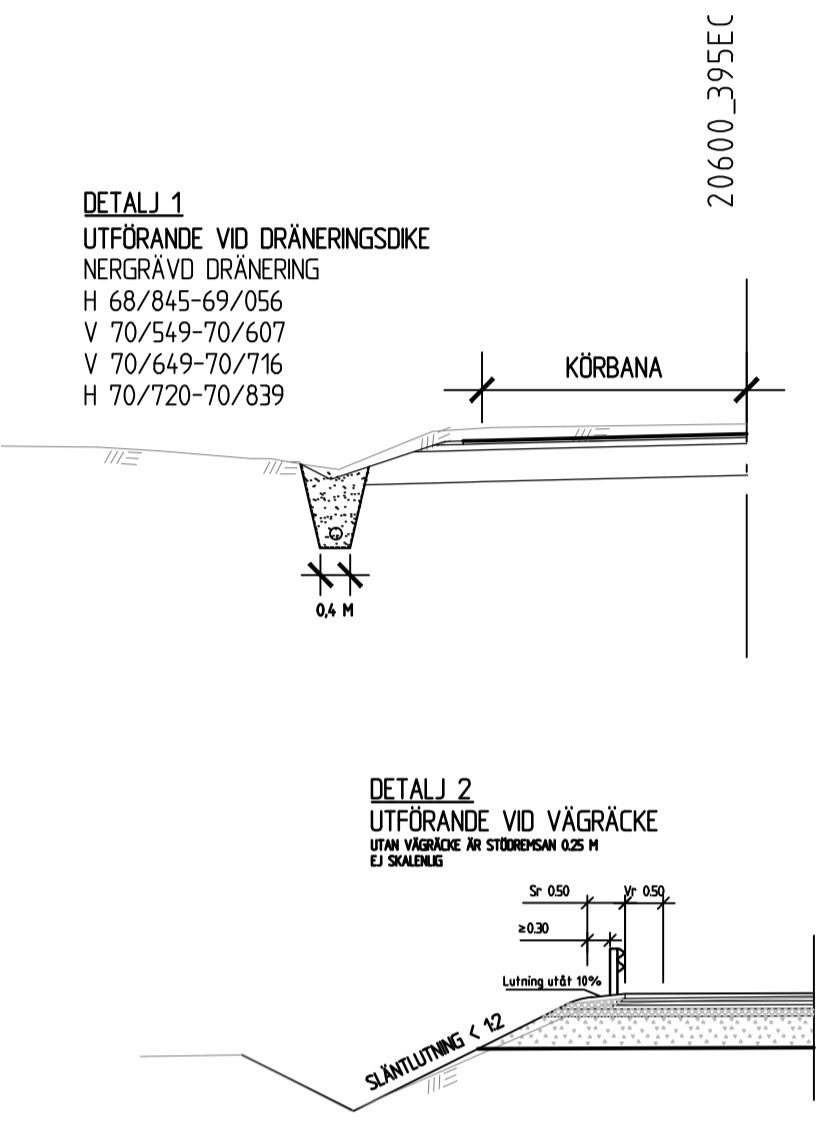
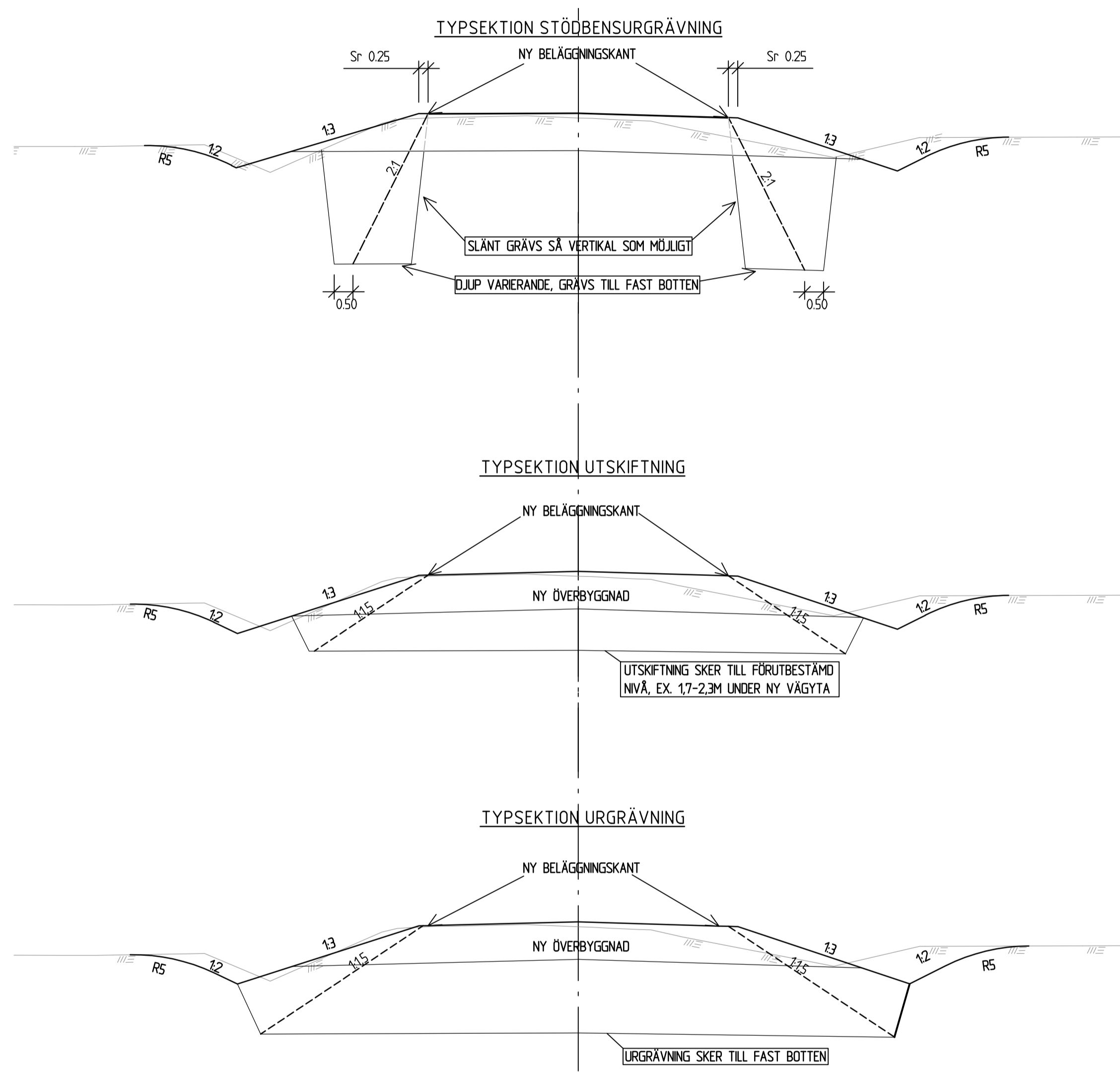
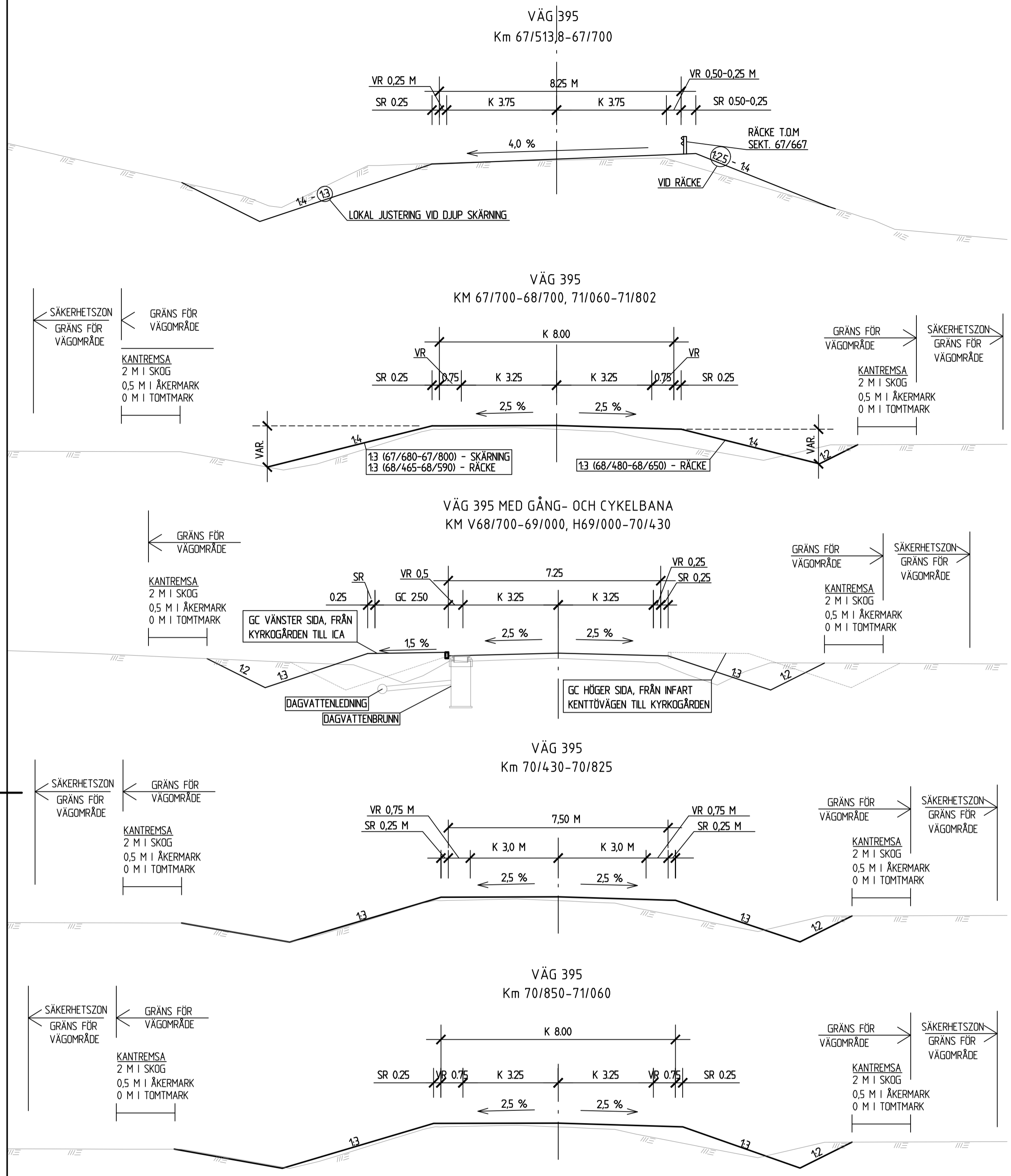


INOM SÄKERHETSZONEN FÅR INGA OEFTERGIVLIGA FÖREMÅL FINNAS. NÄR SÄKERHETSZONEN LIGGER UTANFÖR KANTREMSAN BLIR SÄKERHETSZONENS GRÄNS DET NYA VÄGOMRÅDET. SÄKERHETSZONENS UTBREDNING ÄR BERÖENDE AV SLÄNTLUTNING, VÄGENS, GEOMETRI OCH OM DET ÄR BANK ELLER SKÄRNING. FÖR 100 KM/TIM ÄR SÄKERHETSZONEN 9-15 M, RÄKNAT FRÅN VÄGKANT. FÖR 80 KM/TIM ÄR SÄKERHETSZONEN 4-8 M, RÄKNAT FRÅN VÄGKANT. FÖR 60 KM/TIM ÄR SÄKERHETSZONEN 3-7 M, RÄKNAT FRÅN VÄGKANT.



TYP AV PLAN		VÄGPLAN	
GRANSKNINGSSTATUS / SYFTE		FÖR GRANSKNING	
HANDLINGSTYP		SAMRÅDSUNDERLAG	
DATUM	2020-03-05	LEVERANS / ÄNDRINGS-PM	
OBJEKT	PROJEKT MALMTRANSPORTER KAUNISVAARA-SVAPPAVAARA		
DELOMRÅDE / BANDEL	VÄG 395		
ANLÄGGNINGSDEL	JUNOSUANDO		
OBJEKTNUMMER / KM	132256	KONSTRUKTIONSNUMMER	
BESTÄLLARE	TRAFIKVERKET	LEVERANTÖR	SWECO
SKAPAD AV	WILLIAM EKHMOLM	UPPDRAGSNUMMER	12706088
GODKÄND AV	THOMAS SÄLLSTRÖM	AVDELNING	CIVIL
RITNINGSTYP	SEKTIONS-RITNING		
TEKNIKOMRÅDE / INNEHÅLL	VÄGUTFORMNING OCH TRAFIK		
BESKRIVNING	TYPSEKTIONER		
SKALA	1:100	FORMAT	A1
RITNINGSNUMMER	2 06 T 04 01	FÖRVALTNINGSNUMMER	
BLAD		NÄSTA BLAD	BET

2020-03-05 13:16
 2020-03-05 13:16
 2020-03-05 13:16

Ritning: P:\2020\395\681465-681570\395_VÄG_395_VÄNSTER\395_VÄNSTER_0201\0401.dwg Skapad av: EKHOLM, William 2020-03-05 13:16