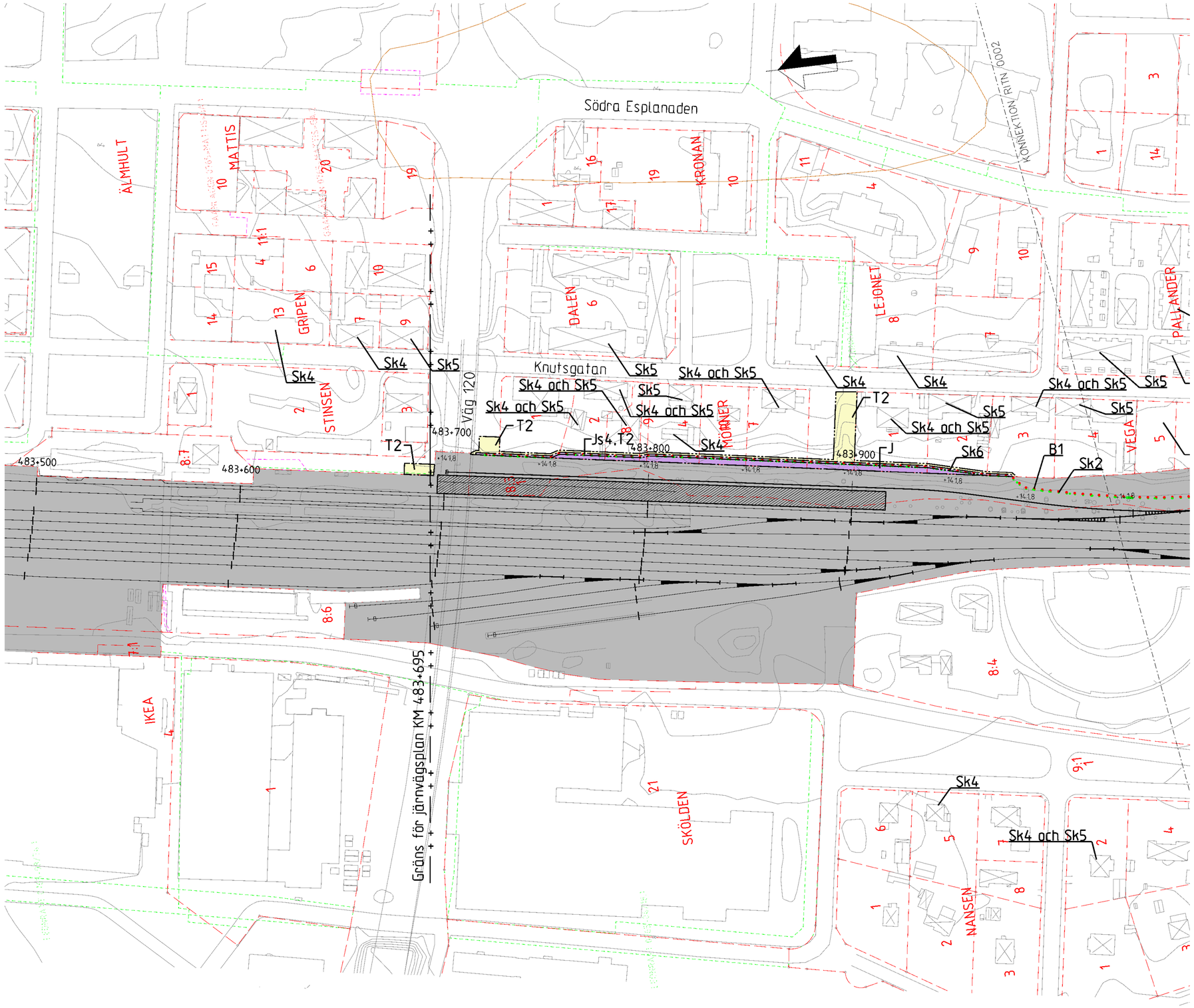

0 10 20 30 40 50 60 70 80 90 100
SKALA 1:1000

TECKENFÖRKLARING

NYA MARKANSPRÅK

- GRÄNS FÖR JÄRNVÄGSPLAN
- GRÄNS FÖR JÄRNVÄGSMARK
- AVGRÄNSNING MELLAN OLIKA TYPER AV MARKANSPRÅK
- J — NY JÄRNVÄGSMARK MED ÄGANDERÄTT
- Js — NY JÄRNVÄGSMARK MED SERVITUTSRÄTT

Js1 – SERVITUT FÖR SERVICEVÄG
Js2 – SERVITUT FÖR TRÄDSÄKRING
Js3 – SERVITUT FÖR TRÄDSÄKRING MED SÄRSKILD HÄNSYN
Js4 – SERVITUT FÖR UNDERHÅLL AV BULLERSKYDSSKÄRM
Js5 – SERVITUT FÖR UNDERHÅLL AV STÄNGSEL
Js6 – SERVITUT FÖR JÄRNVÄGSBRO

- V — NYTT VÄGOMRÅDE MED VÄGRÄTT
- J,Vi — BEFINTLIG JÄRNVÄGSMARK MED ÄGANDERÄTT OCH NYTT VÄGOMRÅDE MED INSKRÄNKT VÄGRÄTT
- T — TILLFÄLLIG NYTTJANDERÄTT

T1 – TILLFÄLLIG NYTTJANDERÄTT FÖR ETABLERING OCH UPPLAG
T2 – TILLFÄLLIG NYTTJANDERÄTT FÖR ANLÄGGNINGSARBETE
T3 – TILLFÄLLIG NYTTJANDERÄTT FÖR ARBETS- OCH TRANSPORTVÄG
T4 – TILLFÄLLIG NYTTJANDERÄTT FÖR ARBETS- OCH TRANSPORTVÄG ÖPPEN FÖR ANNAN TRAFIK
T5 – TILLFÄLLIG NYTTJANDERÄTT FÖR TILLFÄLLIG VÄG FÖR OMLEDNING

NY ANLÄGGNING

- +YY,Ym / YYY+YYY — NYTT/JUSTERAT JÄRNVÄGSSPÅR, SPÅRMITT MED LÄNGDMÄTNINGSTRECK OCH HÖJDSÄTTNING
- +YY,Ym / YYY+YYY — NY VÄG, VÄGBANEKANTER MED LÄNGDMÄTNINGSSTRECK OCH HÖJDSÄTTNING
- STÄNGSEL (PERSONSKYDD ELLER VILT)
- NY SPÅRVÄXEL
- NY BRO
- NY PLATTFORM

SKYDDSÅTGÄRDER OCH FÖRSIKTIGHETSMÄTT

- MARKERING ELLER AVGRÄNSNING AV SKYDDÅTGÄRDER OCH FÖRSIKTIGHETSMÄTT

Sk1 – JÄRNVÄGSNÄRA BULLERSKYDDSSKÄRM (2,5 M ÖVER RÄLS ÖVERKANT)
Sk2 – JÄRNVÄGSNÄRA BULLERSKYDDSSKÄRM (3,0 M ÖVER RÄLS ÖVERKANT)
Sk3 – JÄRNVÄGSNÄRA BULLERSKYDDSVALL (3,0 M ÖVER RÄLS ÖVERKANT)
Sk4 – FASTIGHETSNÄRA BULLERSKYDD. FASAD- FÖNSTERÅTGÄRD
Sk5 – FASTIGHETSNÄRA BULLERSKYDD. LOKAL SKÄRM PÅ UTEPLATS
Sk6 – JÄRNVÄGSNÄRA BULLERSKYDDSSKÄRM (5,0 M ÖVER RÄLS ÖVERKANT)
Sk7 – FÅGELAVVISARE
Sk8 – GRODDJURSPASSAGE
Sk9 – PASSAGE FÖR SMÅ OCH MEDELSTORA DÄGGDJUR
Sk10 – PASSAGE FÖR STORA DÄGGDJUR

ÅTGÄRDER SOM UNDANTAS KRAV PÅ BYGGLOV

- B1 – BYGGLOV KRÄVS INTE FÖR BULLERSKYDDSSKÄRM/VALL
- B2 – BYGGLOV KRÄVS INTE FÖR UPPLAG
- B3 – BYGGLOV KRÄVS INTE FÖR TRANSFORMATIONER
- B4 – BYGGLOV KRÄVS INTE FÖR TEKNIKBYGGNADER

VERKSAMHETER SOM UNDANTAS FRÅN FÖRBUD ENLIGT MILJÖBALKEN

- MARKERING ELLER AVGRÄNSNING AV BIOTOPSKYDD
- MARKERING ELLER AVGRÄNSNING AV STRANDSKYDD

FÖRBUDEN SOM AVSER VERKSAMHET ELLER ÅTGÄRD INOM GENERELLT BIOTOPSKYDDSOMRÅDE (7:11 2 st MILJÖBALKEN) GÄLLER INTE BYGGANDE AV ALLMÄN VÄG/JÄRNVÄG.
SKYLDIGHETEN ATT GÖRA ANMÄLAN FÖR SAMRÅD ENLIGT 12:6 MILJÖBALKEN GÄLLER INTE FÖR DE VERKSAMHETER OCH ÅTGÄRDER SOM BEHÖVS FÖR ATT BYGGA VÄGEN/JÄRNVÄGEN OCH SOM FASTSTÄLLTS OCH INGÅR I VÄGOMRÅDE FÖR ALLMÄN VÄG/JÄRNVÄGSMARK ELLER OMRÅDE FÖR TILLFÄLLIG NYTTJANDERÄTT.

SÄRSKILDA BESLUT SOM TAS I SAMBAND MED FASTSTÄLLELSE AV JÄRVÄGSPLAN

X X X INDRAGNING AV VÄG FRÅN ALLMÄNT UNDERHÅLL

ÖVRIGA BETECKNINGAR PÅ PLANKARTAN

BEFINTLIGT

- TRAFIKVERKETS FASTIGHET FÖR JÄRNVÄGSÄNDAMÅL
- BEFINTLIG BYGGNAD
- BEFINTLIG VÄG
- KOORDINATKRYSS
- SLÄNT
- TRAKTGRÄNS
- FASTIGHETSGRÄNS
- LEDNINGSRÄTT
- SERVITUT
- GEMENSAMHETSANLÄGGNING
- BEFINTLIG SPÅR
- BÄCK/DIKE
- STRANDLINJE
- LÄNSGRÄNS
- PLANKORSNING SOM RIVS

DATUM GRUNDKARTA: 2024-08-08. DATUM FASTIGHESKARTA: 2025-09-15

KOORDINATSYSTEM
PLAN: SWEREF 99 13 30
HÖJD: RH 2000

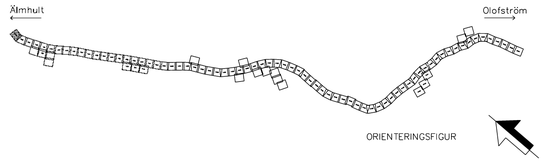

TYP AV PLAN: JÄRNVÄGSPLAN			
LEVERANTÖR: WSP, www.wsp.com	AVDELNING: 5069	LEVERANS/ÄNDRINGS-PM	TEKNIKOMRÅDE: GEMENSAMT
	UPPDRAGSNUMMER: 10364519	KONSTRUKTIONSNUMMER	GRANSKNINGSSTATUS / SYFTE: –
TRAFIKVERKET	ÄLMHULT-(OLOFSTRÖM) SYDOSTLÄNKEN DELEN ÄLMHULT-OLOFSTRÖM		HANDLINGSTYP: Samrådshandling
			ANLÄGGNINGSTYP: GEMENSAM
SKAPAD AV: WSP/S.Gupta			KILOMETER+METER: 483+500 - 484+0 / BANDEL: 851
GRANSKAD AV: WSP/Y.Inglund	PLANRITNING Plankarta		RITNINGSNUMMER PROJEKT: SDLP04-01-340-51-483_484-0001
GODKÄND AV: WSP/A.Alloyko / DATUM: 2026-08-24	SKALA: 1:1000 / FORMAT: A1	RITNINGSNUMMER FÖRVALTNING	BLAD: 0001 / NÄSTA BLAD: 0002 / ÄNDR.

idp_jtemplate plotline idp_jusernamme

Denna ritning är Trafikverkets egendom. Allt obehörigt bruk eller spridande av ritningen är strängt förbjudet.
TRAFIKVERKET

A3 V A

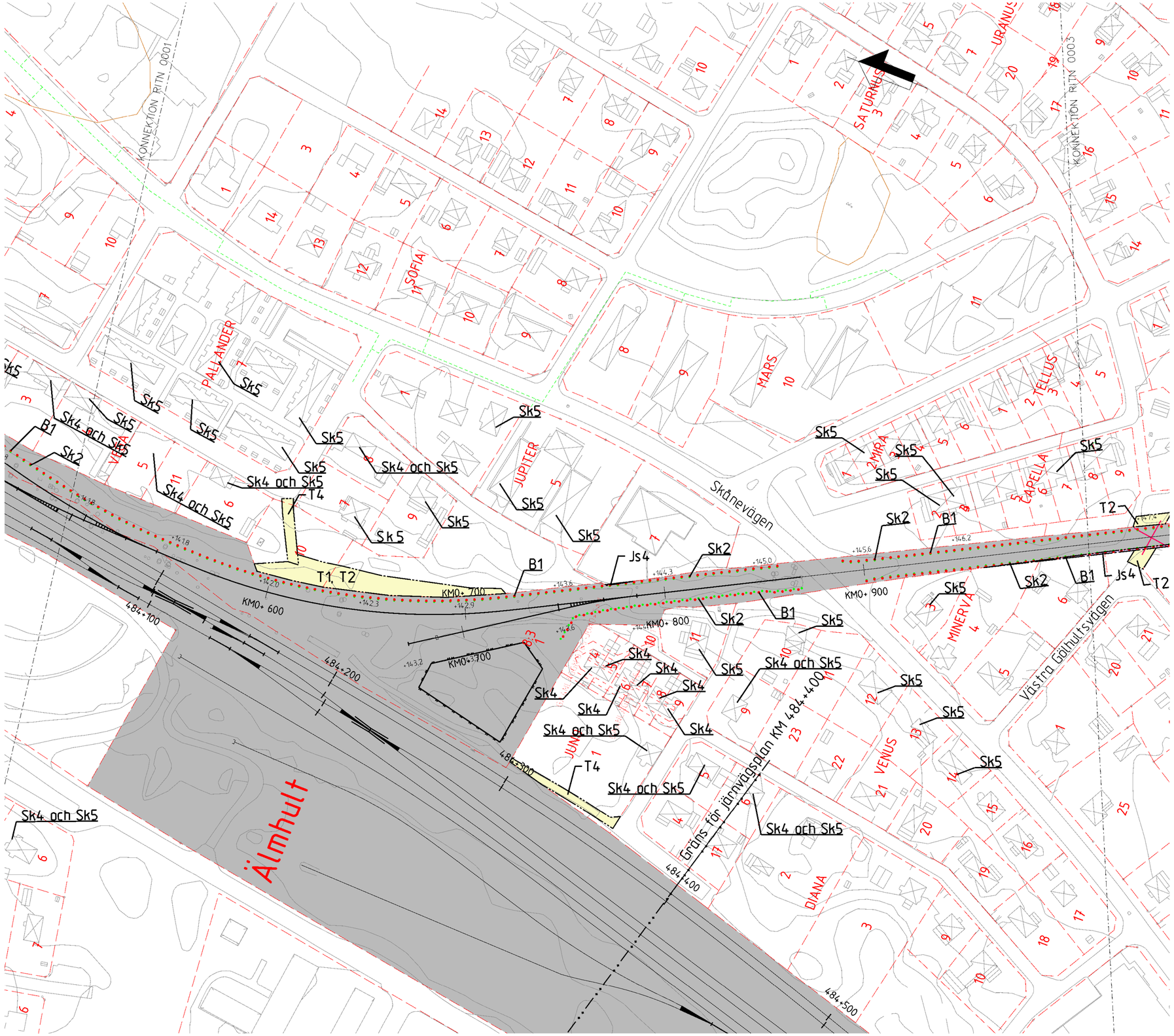

Denna ritning är Trafikverkets egendom. Allt obehörigt tillgängande av ritningen är strängt förbjudet.
TRAFIKVERKET

TECKENFÖRKLARING

NYA MARKANSPRÅK

- GRÄNS FÖR JÄRNVÄGSPLAN
- GRÄNS FÖR JÄRNVÄGSMARK
- AVGRÄNSNING MELLAN OLIKA TYPER AV MARKANSPRÅK
- J — NY JÄRNVÄGSMARK MED ÄGANDERÄTT
- Js — NY JÄRNVÄGSMARK MED SERVITUTSRÄTT

Js1 – SERVITUT FÖR SERVICEVÄG
Js2 – SERVITUT FÖR TRÄDSÄKRING
Js3 – SERVITUT FÖR TRÄDSÄKRING MED SÄRSKILD HÄNSYN
Js4 – SERVITUT FÖR UNDERHÅLL AV BULLERSKYDSSKÄRM
Js5 – SERVITUT FÖR UNDERHÅLL AV STÄNGSEL
Js6 – SERVITUT FÖR JÄRNVÄGSBRO

- V — NYTT VÄGOMRÅDE MED VÄGRÄTT
- J,Vi — BEFINTLIG JÄRNVÄGSMARK MED ÄGANDERÄTT OCH NYTT VÄGOMRÅDE MED INSKRÄNKT VÄGRÄTT
- T — TILLFÄLLIG NYTTJANDERÄTT

T1 – TILLFÄLLIG NYTTJANDERÄTT FÖR ETABLERING OCH UPPLAG
T2 – TILLFÄLLIG NYTTJANDERÄTT FÖR ANLÄGGNINGSARBETE
T3 – TILLFÄLLIG NYTTJANDERÄTT FÖR ARBETS- OCH TRANSPORTVÄG
T4 – TILLFÄLLIG NYTTJANDERÄTT FÖR ARBETS- OCH TRANSPORTVÄG ÖPPEN FÖR ANNAN TRAFIK
T5 – TILLFÄLLIG NYTTJANDERÄTT FÖR TILLFÄLLIG VÄG FÖR OMLEDNING

NY ANLÄGGNING

- +YY.Ym / YYY+YYY — NYTT/JUSTERAT JÄRNVÄGSSPÅR, SPÅRMITT MED LÄNGDMÄTNINGSTRECK OCH HÖJDSÄTTNING
- +YY.Ym / YYY+YYY — NY VÄG VÄGBANEKANTERMED LÄNGDMÄTNINGSSTRECK OCH HÖJDSÄTTNING
- STÄNGSEL (PERSONSKYDD ELLER VILT)
- NY SPÅRVÄXEL
- NY BRO
- NY PLATTFORM

SKYDDSÅTGÄRDER OCH FÖRSIKTIGHETSMÄTT

MARKERING ELLER AVGRÄNSNING AV SKYDDÅTGÄRDER OCH FÖRSIKTIGHETSMÄTT
Sk1 – JÄRNVÄGSNÄRA BULLERSKYDDSSKÄRM (2,5 M ÖVER RÄLS ÖVERKANT)
Sk2 – JÄRNVÄGSNÄRA BULLERSKYDDSSKÄRM (3,0 M ÖVER RÄLS ÖVERKANT)
Sk3 – JÄRNVÄGSNÄRA BULLERSKYDDSVALL (3,0 M ÖVER RÄLS ÖVERKANT)
Sk4 – FASTIGHETSNÄRA BULLERSKYDD. FASAD- FÖNSTERÅTGÄRD
Sk5 – FASTIGHETSNÄRA BULLERSKYDD. LOKAL SKÄRM PÅ UTEPLATS
Sk6 – JÄRNVÄGSNÄRA BULLERSKYDDSSKÄRM (5,0 M ÖVER RÄLS ÖVERKANT)
Sk7 – FÅGELAVVISARE
Sk8 – GRODDJURSPASSAGE
Sk9 – PASSAGE FÖR SMÅ OCH MEDELSTORA DÄGGDJUR
Sk10 – PASSAGE FÖR STORA DÄGGDJUR

ÅTGÄRDER SOM UNDANTAS KRAV PÅ BYGGLOV

B1 – BYGGLOV KRÄVS INTE FÖR BULLERSKYDDSSKÄRM/VALL
B2 – BYGGLOV KRÄVS INTE FÖR UPPLAG
B3 – BYGGLOV KRÄVS INTE FÖR TRANSFORMATIONER
B4 – BYGGLOV KRÄVS INTE FÖR TEKNIKBYGGNADER

VERKSAMHETER SOM UNDANTAS FRÅN FÖRBUD ENLIGT MILJÖBALKEN

MARKERING ELLER AVGRÄNSNING AV BIOTOPSKYDD
MARKERING ELLER AVGRÄNSNING AV STRANDSKYDD

FÖRBUDEN SOM AVSER VERKSAMHET ELLER ÅTGÄRD INOM GENERELLT BIOTOPSKYDDSOMRÅDE (7:11 2 st MILJÖBALKEN) GÄLLER INTE BYGGANDE AV ALLMÄN VÄG/JÄRNVÄG.
SKYLDIGHETEN ATT GÖRA ANMÄLAN FÖR SAMRÅD ENLIGT 12:6 MILJÖBALKEN GÄLLER INTE FÖR DE VERKSAMHETER OCH ÅTGÄRDER SOM BEHÖVS FÖR ATT BYGGA VÄGEN/JÄRNVÄGEN OCH SOM FASTSTÄLLTS OCH INGÅR I VÄGOMRÅDE FÖR ALLMÄN VÄG/JÄRNVÄGSMARK ELLER OMRÅDE FÖR TILLFÄLLIG NYTTJANDERÄTT.

SÄRSKILDA BESLUT SOM TAS I SAMBAND MED FASTSTÄLLELSE AV JÄRVÄGSPLAN

X X X INDRAGNING AV VÄG FRÅN ALLMÄNT UNDERHÅLL

ÖVRIGA BETECKNINGAR PÅ PLANKARTAN

BEFINTLIGT

- TRAFIKVERKETS FASTIGHET FÖR JÄRNVÄGSÄNDAMÅL
- BEFINTLIG BYGGNAD
- BEFINTLIG VÄG
- KOORDINATKRYSS
- SLÄNT
- TRAKTGRÄNS
- FASTIGHETSGRÄNS
- LEDNINGSRÄTT
- SERVITUT
- GEMENSAMHETSANLÄGGNING
- BEFINTLIG SPÅR
- BÄCK/DIKE
- STRANDLINJE
- LÄNSGRÄNS
- PLANKORSNING SOM RIVS

DATUM GRUNDKARTA: 2024-08-08. DATUM FASTIGHESKARTA: 2025-09-15

KOORDINATSYSTEM
PLAN: SWEREF 99 13 30
HÖJD: RH 2000

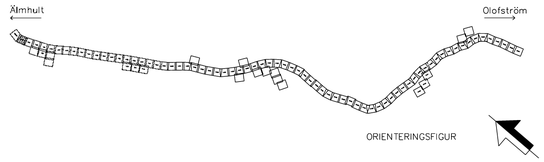

TYP AV PLAN: JÄRNVÄGSPLAN			
LEVERANTÖR: wsp www.wsp.com	AVDELNING: 5069	LEVERANS/ÄNDRINGS-PM	TEKNIKOMRÅDE: GEMENSAMT
	UPPDRAGSNUMMER: 10364519	KONSTRUKTIONSNUMMER	GRANSKNINGSSTATUS / SYFTE: –
TRAFIKVERKET	ÄLMHULT-(OLOFSTRÖM) SYDOSTLÄNKEN DELEN ÄLMHULT-OLOFSTRÖM		HANDLINGSTYP: Samrådshandling
			ANLÄGGNINGSTYP: GEMENSAM
SKAPAD AV: WSP/S.Gupta			KILOMETER-METER: 484+500 – 1+0 / BANDEL: 851
GRANSKAD AV: WSP/Y.Höglund	PLANRITNING Plankarta		RITNINGSNUMMER PROJEKT: SDLP04-01-340-51-484_001-0002
GODKÄND AV: WSP/A.Alloukо / DATUM: 2026-08-24	SKALA: 1:1000 / FORMAT: A1	RITNINGSNUMMER FÖRVALTNING	BLAD: 0002 / NÄSTA BLAD: 0003 / ÄNDR.

idp_jremname plottime idp_username

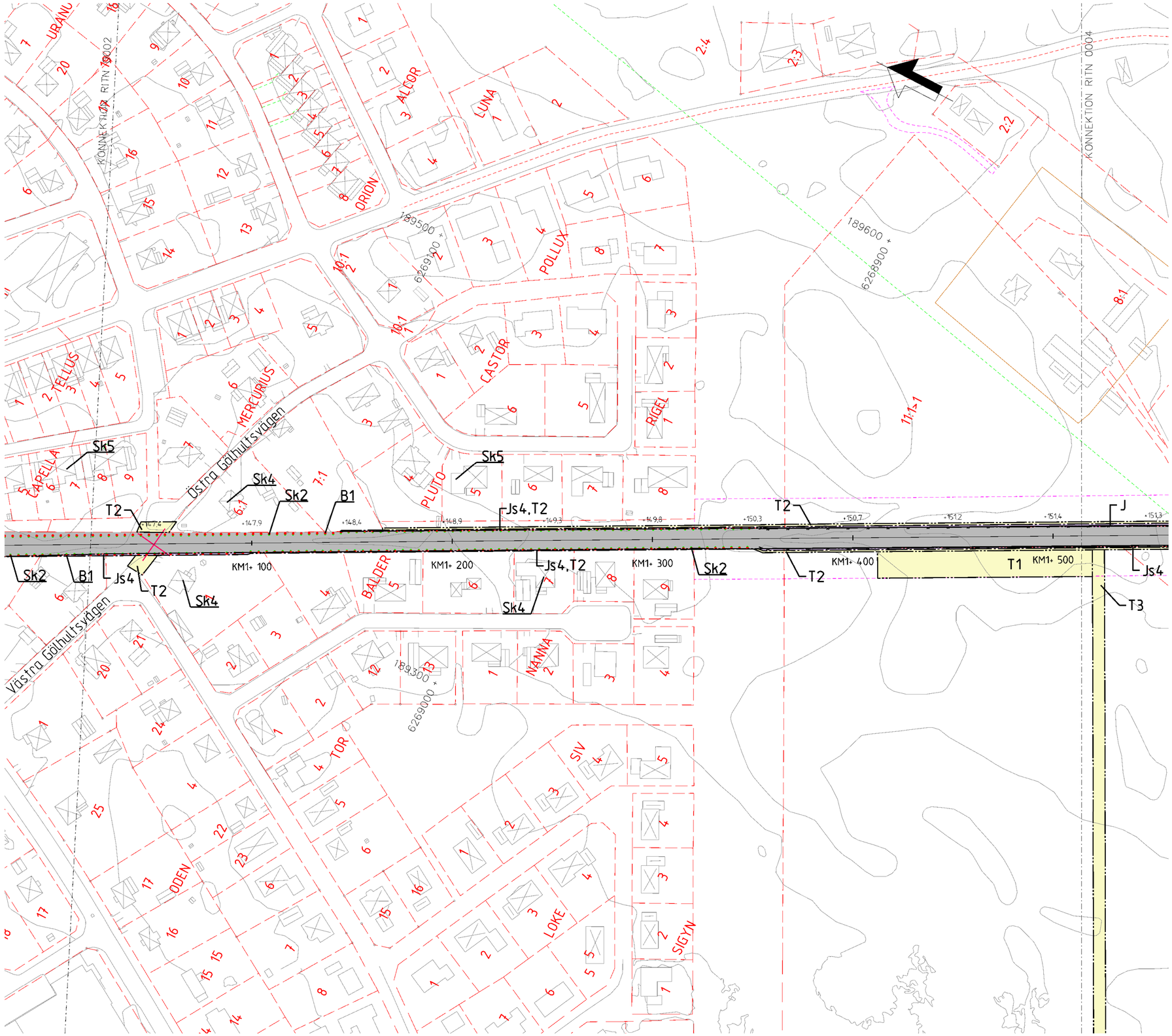

TECKENFÖRKLARING

NYA MARKANSPRÅK

GRÄNS FÖR JÄRNVÄGSPLAN
GRÄNS FÖR JÄRNVÄGSMARK
AVGRÄNSNING MELLAN OLIKA TYPER AV MARKANSPRÅK

J — NY JÄRNVÄGSMARK MED ÄGANDERÄTT

Js — NY JÄRNVÄGSMARK MED SERVITUTSRÄTT

Js1 – SERVITUT FÖR SERVICEVÄG
Js2 – SERVITUT FÖR TRÄDSÄKRING
Js3 – SERVITUT FÖR TRÄDSÄKRING MED SÄRSKILD HÄNSYN
Js4 – SERVITUT FÖR UNDERHÅLL AV BULLERSKYDSSKÄRM
Js5 – SERVITUT FÖR UNDERHÅLL AV STÄNGSEL
Js6 – SERVITUT FÖR JÄRNVÄGSBRO

V — NYTT VÄGOMRÅDE MED VÄGRÄTT

J,Vi — BEFINTLIG JÄRNVÄGSMARK MED ÄGANDERÄTT OCH NYTT VÄGOMRÅDE MED INSKRÄNKT VÄGRÄTT

T — TILLFÄLLIG NYTTJANDERÄTT

T1 – TILLFÄLLIG NYTTJANDERÄTT FÖR ETABLERING OCH UPPLAG
T2 – TILLFÄLLIG NYTTJANDERÄTT FÖR ANLÄGGNINGSARBETE
T3 – TILLFÄLLIG NYTTJANDERÄTT FÖR ARBETS- OCH TRANSPORTVÄG
T4 – TILLFÄLLIG NYTTJANDERÄTT FÖR ARBETS- OCH TRANSPORTVÄG ÖPPEN FÖR ANNAN TRAFIK
T5 – TILLFÄLLIG NYTTJANDERÄTT FÖR TILLFÄLLIG VÄG FÖR OMLEDNING

NY ANLÄGGNING

+YY.Ym / YYY+YYY — NYTT/JUSTERAT JÄRNVÄGSSPÅR, SPÅRMITT MED LÄNGDMÄTNINGSTRECK OCH HÖJDSÄTTNING

+YY.Ym / YYY+YYY — NY VÄG VÄGBANEKANTERMED LÄNGDMÄTNINGSSTRECK OCH HÖJDSÄTTNING

STÄNGSEL (PERSONSKYDD ELLER VILT)

NY SPÅRVÄXEL

NY BRO

NY PLATTFORM

SKYDDSÅTGÄRDER OCH FÖRSIKTIGHETSMÄTT

MARKERING ELLER AVGRÄNSNING AV SKYDDÅTGÄRDER OCH FÖRSIKTIGHETSMÄTT
Sk1 – JÄRNVÄGSNÄRA BULLERSKYDDSSKÄRM (2,5 M ÖVER RÄLS ÖVERKANT)
Sk2 – JÄRNVÄGSNÄRA BULLERSKYDDSSKÄRM (3,0 M ÖVER RÄLS ÖVERKANT)
Sk3 – JÄRNVÄGSNÄRA BULLERSKYDDSVALL (3,0 M ÖVER RÄLS ÖVERKANT)
Sk4 – FASTIGHETSNÄRA BULLERSKYDD. FASAD- FÖNSTERÅTGÄRD
Sk5 – FASTIGHETSNÄRA BULLERSKYDD. LOKAL SKÄRM PÅ UTEPLATS
Sk6 – JÄRNVÄGSNÄRA BULLERSKYDDSSKÄRM (5,0 M ÖVER RÄLS ÖVERKANT)
Sk7 – FÅGELAVVISARE
Sk8 – GRODDJURSPASSAGE
Sk9 – PASSAGE FÖR SMÅ OCH MEDELSTORA DÄGGDJUR
Sk10 – PASSAGE FÖR STORA DÄGGDJUR

ÅTGÄRDER SOM UNDANTAS KRAV PÅ BYGGLOV

B1 – BYGGLOV KRÄVS INTE FÖR BULLERSKYDDSSKÄRM/VALL
B2 – BYGGLOV KRÄVS INTE FÖR UPPLAG
B3 – BYGGLOV KRÄVS INTE FÖR TRANSFORMATIONER
B4 – BYGGLOV KRÄVS INTE FÖR TEKNIKBYGGNADER

VERKSAMHETER SOM UNDANTAS FRÅN FÖRBUD ENLIGT MILJÖBALKEN

MARKERING ELLER AVGRÄNSNING AV BIOTOPSKYDD
MARKERING ELLER AVGRÄNSNING AV STRANDSKYDD

FÖRBUDEN SOM AVSER VERKSAMHET ELLER ÅTGÄRD INOM GENERELLT BIOTOPSKYDDSOMRÅDE (7:11 2 st MILJÖBALKEN) GÄLLER INTE BYGGANDE AV ALLMÄN VÄG/JÄRNVÄG. SKYLDIGHETEN ATT GÖRA ANMÄLAN FÖR SAMRÅD ENLIGT 12:6 MILJÖBALKEN GÄLLER INTE FÖR DE VERKSAMHETER OCH ÅTGÄRDER SOM BEHÖVS FÖR ATT BYGGA VÄGEN/JÄRNVÄGEN OCH SOM FASTSTÄLLTS OCH INGÅR I VÄGOMRÅDE FÖR ALLMÄN VÄG/JÄRNVÄGSMARK ELLER OMRÅDE FÖR TILLFÄLLIG NYTTJANDERÄTT.

SÄRSKILDA BESLUT SOM TAS I SAMBAND MED FASTSTÄLLELSE AV JÄRVÄGSPLAN

X X X INDRAGNING AV VÄG FRÅN ALLMÄNT UNDERHÅLL

ÖVRIGA BETECKNINGAR PÅ PLANKARTAN

BEFINTLIGT

TRAFIKVERKETS FASTIGHET FÖR JÄRNVÄGSÄNDAMÅL
BEFINTLIG BYGGNAD
BEFINTLIG VÄG
KOORDINATKRYSS
SLÄNT
TRAKTGRÄNS
FASTIGHETSGRÄNS
LEDNINGSRÄTT
SERVITUT
GEMENSAMHETSANLÄGGNING
BEFINTLIG SPÅR
BÄCK/DIKE
STRANDLINJE
LÄNSGRÄNS
PLANKORSNING SOM RIVS

DATUM GRUNDKARTA: 2024-08-08. DATUM FASTIGHESKARTA: 2025-09-15

KOORDINATSYSTEM
PLAN: SWEREF 99 13 30
HÖJD: RH 2000

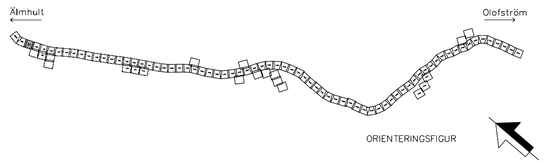

0 10 20 30 40 50 60 70 80 90 100
SKALA 1:1000

Denna ritning är Trafikverkets egendom. Allt obehörigt bruttgjorande av ritningen eller del av ritning förbjuds
TRAFIKVERKET

TYP AV PLAN: JÄRNVÄGSPLAN				
LEVERANTÖR: www.wsp.com	AVDELNING: 5069	LEVERANS/ÄNDRINGS-PM	TEKNIKOMRÅDE: GEMENSAMT	
	UPPDRAGSNUMMER: 10364519	KONSTRUKTIONSNUMMER	GRANSKNINGSSTATUS / SYFTE: –	
TRAFIKVERKET	ÄLMHULT-(OLOFSTRÖM) SYDOSTLÄNKEN DELEN ÄLMHULT-OLOFSTRÖM		HANDLINGSTYP: Samrådshandling	
			ANLÄGGNINGSTYP: GEMENSAM	
SKAPAD AV: WSP/S.Gupta			KILOMETERVÄRDE: 1 +0 - 1 +500	BANDEL: 430
GRANSKAD AV: WSP/Y.Höglund	PLANRITNING Plankarta		RITNINGSNUMMER PROJEKT: SDLP04-01-340-00-001_001-0003	
GODKÄND AV: WSP/A.Allouko	DATUM: 2026-08-24	SKALA: 1:1000 / FORMAT: A1	RITNINGSNUMMER FÖRVALTNING	BLAD: 0003 / NÄSTA BLAD: 0004 / ÄNDR.

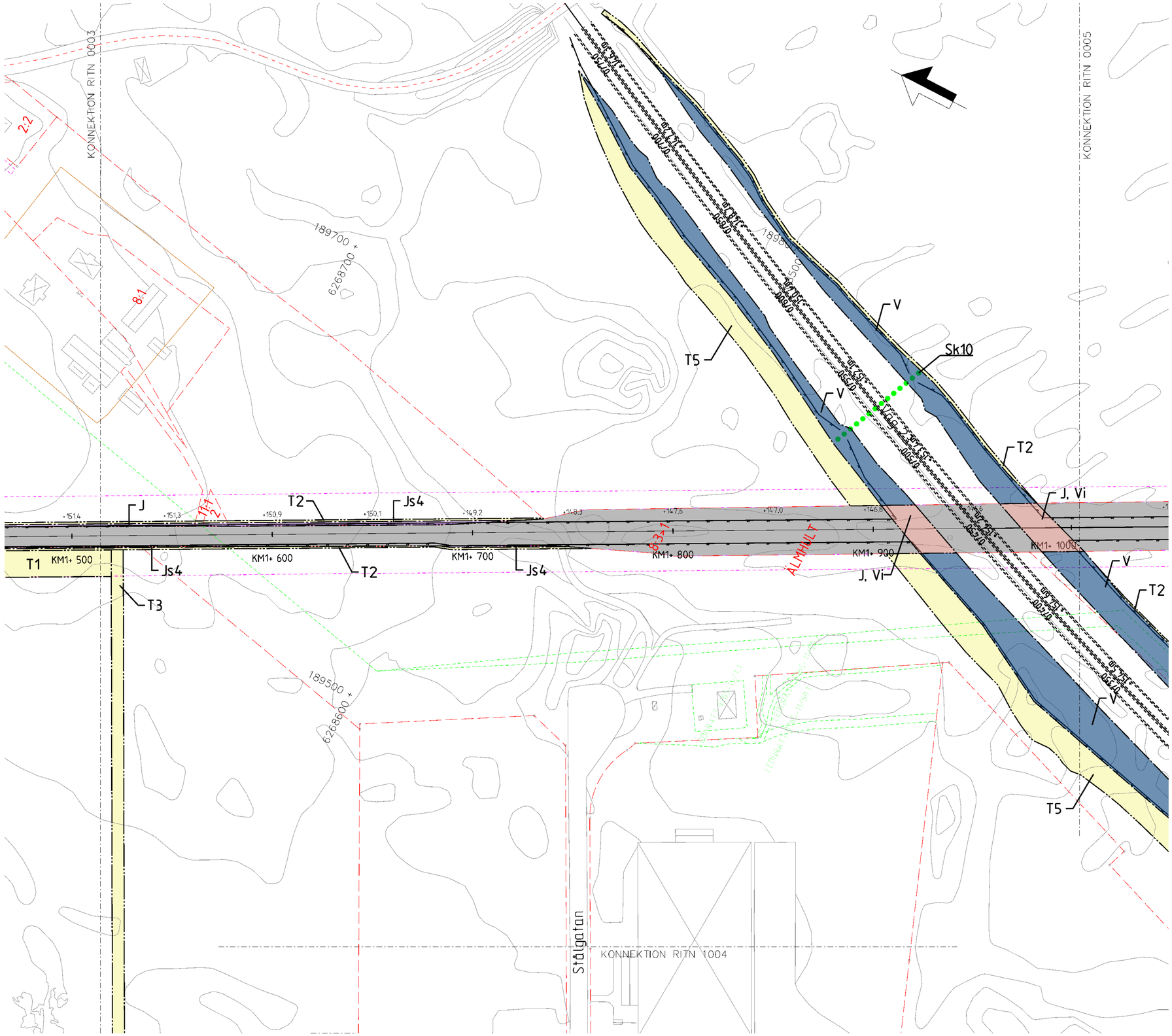

TECKENFÖRKLARING

NYA MARKANSPRÅK

GRÄNS FÖR JÄRNVÄGSPLAN
GRÄNS FÖR JÄRNVÄGSMARK
AVGRÄNSNING MELLAN OLIKA TYPER AV MARKANSPRÅK

J — NY JÄRNVÄGSMARK MED ÄGANDERÄTT

Js — NY JÄRNVÄGSMARK MED SERVITUTSRÄTT

Js1 – SERVITUT FÖR SERVICEVÄG
Js2 – SERVITUT FÖR TRÄDSÄKRING
Js3 – SERVITUT FÖR TRÄDSÄKRING MED SÄRSKILD HÄNSYN
Js4 – SERVITUT FÖR UNDERHÅLL AV BULLERSKYDSSKÄRM
Js5 – SERVITUT FÖR UNDERHÅLL AV STÄNGSEL
Js6 – SERVITUT FÖR JÄRNVÄGSBRO

V — NYTT VÄGOMRÅDE MED VÄGRÄTT

J,Vi — BEFINTLIG JÄRNVÄGSMARK MED ÄGANDERÄTT OCH NYTT VÄGOMRÅDE MED INSKRÄNKT VÄGRÄTT

T — TILLFÄLLIG NYTTJANDERÄTT

T1 – TILLFÄLLIG NYTTJANDERÄTT FÖR ETABLERING OCH UPPLAG
T2 – TILLFÄLLIG NYTTJANDERÄTT FÖR ANLÄGGNINGSARBETE
T3 – TILLFÄLLIG NYTTJANDERÄTT FÖR ARBETS- OCH TRANSPORTVÄG
T4 – TILLFÄLLIG NYTTJANDERÄTT FÖR ARBETS- OCH TRANSPORTVÄG ÖPPEN FÖR ANNAN TRAFIK
T5 – TILLFÄLLIG NYTTJANDERÄTT FÖR TILLFÄLLIG VÄG FÖR OMLEDNING

NY ANLÄGGNING

+YY,Ym / YYY+YYY — NYTT/JUSTERAT JÄRNVÄGSSPÅR, SPÅRMITT MED LÄNGDMÄTNINGSTRECK OCH HÖJDSÄTTNING

+YY,Ym / YYY+YYY — NY VÄG VÄGBANEKANTERMED LÄNGDMÄTNINGSSTRECK OCH HÖJDSÄTTNING

STÄNGSEL (PERSONSKYDD ELLER VILT)

NY SPÅRVÄXEL

NY BRO

NY PLATTFORM

SKYDDSÅTGÄRDER OCH FÖRSIKTIGHETSMÄTT

MARKERING ELLER AVGRÄNSNING AV SKYDDÅTGÄRDER OCH FÖRSIKTIGHETSMÄTT
Sk1 – JÄRNVÄGSNÄRA BULLERSKYDDSSKÄRM (2,5 M ÖVER RÄLS ÖVERKANT)
Sk2 – JÄRNVÄGSNÄRA BULLERSKYDDSSKÄRM (3,0 M ÖVER RÄLS ÖVERKANT)
Sk3 – JÄRNVÄGSNÄRA BULLERSKYDDSVALL (3,0 M ÖVER RÄLS ÖVERKANT)
Sk4 – FASTIGHETSNÄRA BULLERSKYDD. FASAD- FÖNSTERÅTGÄRD
Sk5 – FASTIGHETSNÄRA BULLERSKYDD. LOKAL SKÄRM PÅ UTEPLATS
Sk6 – JÄRNVÄGSNÄRA BULLERSKYDDSSKÄRM (5,0 M ÖVER RÄLS ÖVERKANT)
Sk7 – FÅGELAVVISARE
Sk8 – GRODDJURSPASSAGE
Sk9 – PASSAGE FÖR SMÅ OCH MEDELSTORA DÄGGDJUR
Sk10 – PASSAGE FÖR STORA DÄGGDJUR

ÅTGÄRDER SOM UNDANTAS KRAV PÅ BYGGLOV

B1 – BYGGLOV KRÄVS INTE FÖR BULLERSKYDDSSKÄRM/VALL
B2 – BYGGLOV KRÄVS INTE FÖR UPPLAG
B3 – BYGGLOV KRÄVS INTE FÖR TRANSFORMATIONER
B4 – BYGGLOV KRÄVS INTE FÖR TEKNIKBYGGNADER

VERKSAMHETER SOM UNDANTAS FRÅN FÖRBUD ENLIGT MILJÖBALKEN

MARKERING ELLER AVGRÄNSNING AV BIOTOPSKYDD

MARKERING ELLER AVGRÄNSNING AV STRANDSKYDD

FÖRBUDEN SOM AVSER VERKSAMHET ELLER ÅTGÄRD INOM GENERELLT BIOTOPSKYDDSOMRÅDE (7:11 2 st MILJÖBALKEN) GÄLLER INTE BYGGANDE AV ALLMÄN VÄG/JÄRNVÄG.
SKYLDIGHETEN ATT GÖRA ANMÄLAN FÖR SAMRÅD ENLIGT 12:6 MILJÖBALKEN GÄLLER INTE FÖR DE VERKSAMHETER OCH ÅTGÄRDER SOM BEHÖVS FÖR ATT BYGGA VÄGEN/JÄRNVÄGEN OCH SOM FASTSTÄLLTS OCH INGÅR I VÄGOMRÅDE FÖR ALLMÄN VÄG/JÄRNVÄGSMARK ELLER OMRÅDE FÖR TILLFÄLLIG NYTTJANDERÄTT.

SÄRSKILDA BESLUT SOM TAS I SAMBAND MED FASTSTÄLLELSE AV JÄRVÄGSPLAN

X X X INDRAGNING AV VÄG FRÅN ALLMÄNT UNDERHÅLL

ÖVRIGA BETECKNINGAR PÅ PLANKARTAN

BEFINTLIGT

TRAFIKVERKETS FASTIGHET FÖR JÄRNVÄGSÄNDAMÅL
BEFINTLIG BYGGNAD
BEFINTLIG VÄG
KOORDINATKRYSS
SLÄNT

TRAKTGRÄNS
FASTIGHETSGRÄNS
LEDNINGSRÄTT
SERVITUT
GEMENSAMHETSANLÄGGNING
BEFINTLIG SPÅR
BÄCK/DIKE
STRANDLINJE
LÄNSGRÄNS
PLANKORSNING SOM RIVS

DATUM GRUNDKARTA: 2024-08-08. DATUM FASTIGHESKARTA: 2025-09-15

KOORDINATSYSTEM
PLAN: SWEREF 99 13 30
HÖJD: RH 2000

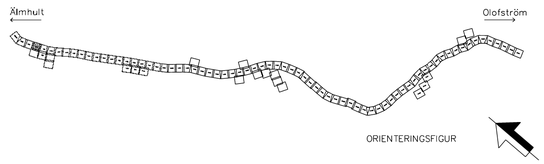

TYP AV PLAN: JÄRNVÄGSPLAN				
LEVERANTÖR: www.wsp.com	AVDELNING: 5069	LEVERANS/ÄNDRINGS-PM	TEKNIKOMRÅDE: GEMENSAMT	
	UPPDRAGSNUMMER: 10364519	KONSTRUKTIONSNUMMER	GRANSKNINGSSTATUS / SYFTE: –	
TRAFIKVERKET	ÄLMHULT-(OLOFSTRÖM) SYDOSTLÄNKEN DELEN ÄLMHULT-OLOFSTRÖM		HANDLINGSTYP: Samrådshandling	
			ANLÄGGNINGSTYP: GEMENSAM	
SKAPAD AV: WSP/S.Gupta	PLANRITNING Plankarta		KILOMETER-METER: 1 +500 - 2 +0	BANDEL: 430
GRANSKAD AV: WSP/Y.Höglund			RITNINGSNUMMER PROJEKT: SDLP04-01-340-51-1_2-0004	
GODKÄND AV: WSP/A.Allouko	DATUM: 2026-08-24	SKALA: 1:1000 / FORMAT: A1 / RITNINGSNUMMER FÖRVALTNING	BLAD: 0004	NÄSTA BLAD: 1004 / ÄNDR.

Denna ritning är Trafikverket's egendom. Allt obehörigt bejagande av ritningen är förbjudet enligt lag
TRAFIKVERKET

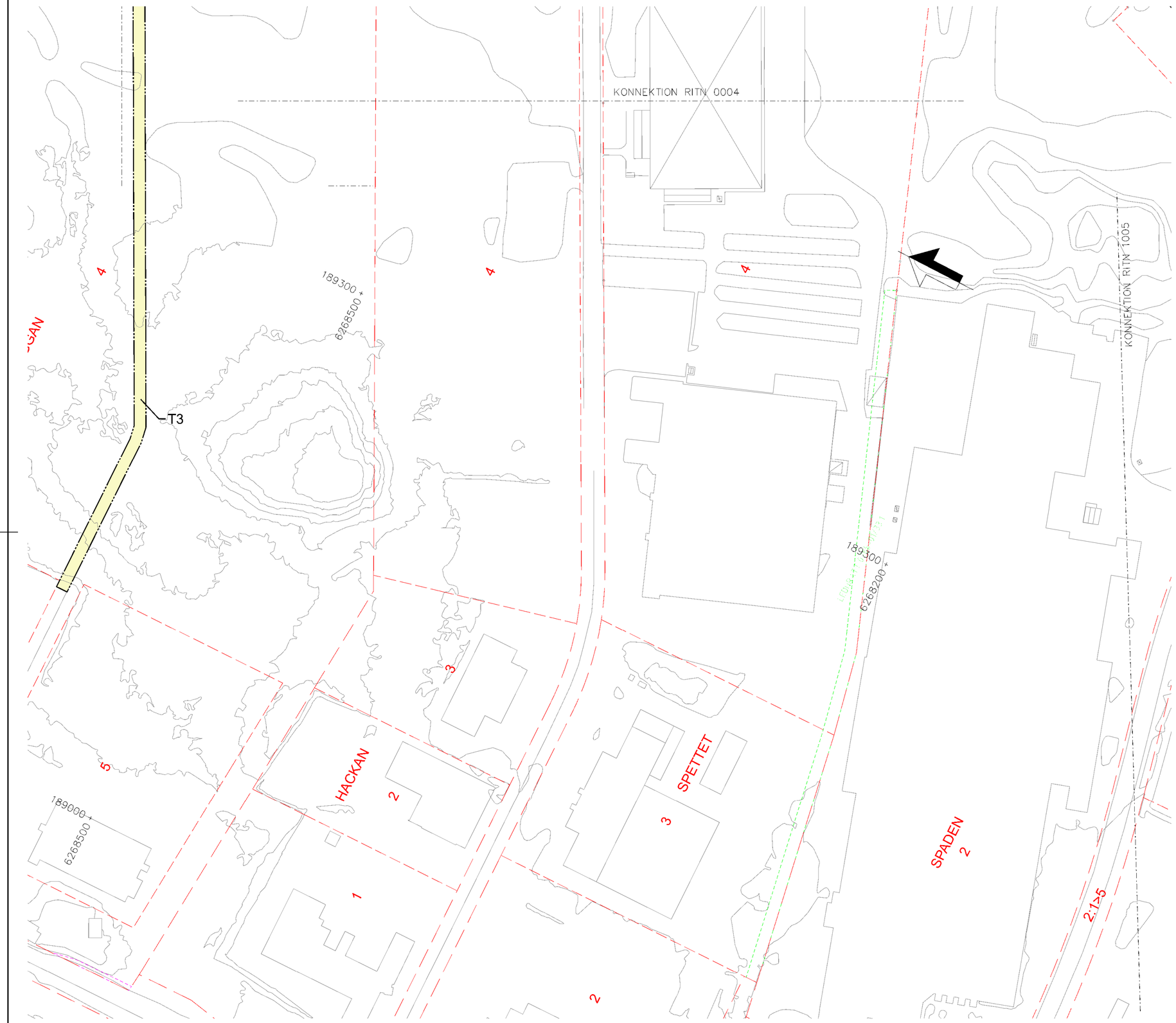

Denna ritning är Trafikverkets egendom. Allt obehörigt begagnande av ritningen är förbjudet enligt lag
TRAFIKVERKET

TECKENFÖRKLARING

NYA MARKANSPRÅK

GRÄNS FÖR JÄRNVÄGSPLAN
GRÄNS FÖR JÄRNVÄGSMARK
AVGRÄNSNING MELLAN OLIKA TYPER AV MARKANSPRÅK

J — NY JÄRNVÄGSMARK MED ÄGANDERÄTT

Js — NY JÄRNVÄGSMARK MED SERVITUTSRÄTT

Js1 – SERVITUT FÖR SERVICEVÄG
Js2 – SERVITUT FÖR TRÄDSÄKRING
Js3 – SERVITUT FÖR TRÄDSÄKRING MED SÄRSKILD HÄNSYN
Js4 – SERVITUT FÖR UNDERHÅLL AV BULLERSKYDSSKÄRM
Js5 – SERVITUT FÖR UNDERHÅLL AV STÄNGSEL
Js6 – SERVITUT FÖR JÄRNVÄGSBRO

V — NYTT VÄGOMRÅDE MED VÄGRÄTT

J,Vi — BEFINTLIG JÄRNVÄGSMARK MED ÄGANDERÄTT OCH NYTT VÄGOMRÅDE MED INSKRÄNKT VÄGRÄTT

T — TILLFÄLLIG NYTTJANDERÄTT

T1 – TILLFÄLLIG NYTTJANDERÄTT FÖR ETABLERING OCH UPPLAG
T2 – TILLFÄLLIG NYTTJANDERÄTT FÖR ANLÄGGNINGSARBETE
T3 – TILLFÄLLIG NYTTJANDERÄTT FÖR ARBETS- OCH TRANSPORTVÄG
T4 – TILLFÄLLIG NYTTJANDERÄTT FÖR ARBETS- OCH TRANSPORTVÄG ÖPPEN FÖR ANNAN TRAFIK
T5 – TILLFÄLLIG NYTTJANDERÄTT FÖR TILLFÄLLIG VÄG FÖR OMLEDNING

NY ANLÄGGNING

+YY.Ym / YYY+YYY — NYTT/JUSTERAT JÄRNVÄGSSPÅR, SPÅRMITT MED LÄNGDMÄTNINGSTRECK OCH HÖJDSÄTTNING
+YY.Ym / YYY+YYY — NY VÄG VÄGBANEKANTERMED LÄNGDMÄTNINGSSTRECK OCH HÖJDSÄTTNING
STÄNGSEL (PERSONSKYDD ELLER VILT)
NY SPÅRVÄXEL
NY BRO
NY PLATTFORM

SKYDDSÅTGÄRDER OCH FÖRSIKTIGHETSMÄTT

MARKERING ELLER AVGRÄNSNING AV SKYDDÅTGÄRDER OCH FÖRSIKTIGHETSMÄTT
Sk1 – JÄRNVÄGSNÄRA BULLERSKYDDSSKÄRM (2,5 M ÖVER RÄLS ÖVERKANT)
Sk2 – JÄRNVÄGSNÄRA BULLERSKYDDSSKÄRM (3,0 M ÖVER RÄLS ÖVERKANT)
Sk3 – JÄRNVÄGSNÄRA BULLERSKYDDSVALL (3,0 M ÖVER RÄLS ÖVERKANT)
Sk4 – FASTIGHETSNÄRA BULLERSKYDD. FASAD- FÖNSTERÅTGÄRD
Sk5 – FASTIGHETSNÄRA BULLERSKYDD. LOKAL SKÄRM PÅ UTEPLATS
Sk6 – JÄRNVÄGSNÄRA BULLERSKYDDSSKÄRM (5,0 M ÖVER RÄLS ÖVERKANT)
Sk7 – FÅGELAVVISARE
Sk8 – GRODDJURSPASSAGE
Sk9 – PASSAGE FÖR SMÅ OCH MEDELSTORA DÄGGDJUR
Sk10 – PASSAGE FÖR STORA DÄGGDJUR

ÅTGÄRDER SOM UNDANTAS KRAV PÅ BYGGLOV

B1 – BYGGLOV KRÄVS INTE FÖR BULLERSKYDDSSKÄRM/VALL
B2 – BYGGLOV KRÄVS INTE FÖR UPPLAG
B3 – BYGGLOV KRÄVS INTE FÖR TRANSFORMATIONER
B4 – BYGGLOV KRÄVS INTE FÖR TEKNIKBYGGNADER

VERKSAMHETER SOM UNDANTAS FRÅN FÖRBUD ENLIGT MILJÖBALKEN

MARKERING ELLER AVGRÄNSNING AV BIOTOPSKYDD
MARKERING ELLER AVGRÄNSNING AV STRANDSKYDD

FÖRBUDEN SOM AVSER VERKSAMHET ELLER ÅTGÄRD INOM GENERELLT BIOTOPSKYDDSOMRÅDE (7:11 2 st MILJÖBALKEN) GÄLLER INTE BYGGANDE AV ALLMÄN VÄG/JÄRNVÄG.
SKYLDIGHETEN ATT GÖRA ANMÄLAN FÖR SAMRÅD ENLIGT 12:6 MILJÖBALKEN GÄLLER INTE FÖR DE VERKSAMHETER OCH ÅTGÄRDER SOM BEHÖVS FÖR ATT BYGGA VÄGEN/JÄRNVÄGEN OCH SOM FASTSTÄLLTS OCH INGÅR I VÄGOMRÅDE FÖR ALLMÄN VÄG/JÄRNVÄGSMARK ELLER OMRÅDE FÖR TILLFÄLLIG NYTTJANDERÄTT.

SÄRSKILDA BESLUT SOM TAS I SAMBAND MED FASTSTÄLLELSE AV JÄRVÄGSPLAN

X X X INDRAGNING AV VÄG FRÅN ALLMÄNT UNDERHÅLL

ÖVRIGA BETECKNINGAR PÅ PLANKARTAN

BEFINTLIGT

TRAFIKVERKETS FASTIGHET FÖR JÄRNVÄGSÄNDAMÅL
BEFINTLIG BYGGNAD
BEFINTLIG VÄG
KOORDINATKRYSS
SLÄNT
TRAKTGRÄNS
FASTIGHETSGRÄNS
LEDNINGSRÄTT
SERVITUT
GEMENSAMHETSANLÄGGNING
BEFINTLIG SPÅR
BÄCK/DIKE
STRANDLINJE
LÄNSGRÄNS
PLANKORSNING SOM RIVS

DATUM GRUNDKARTA: 2024-08-08. DATUM FASTIGHESKARTA: 2025-09-15

KOORDINATSYSTEM
PLAN: SWEREF 99 13 30
HÖJD: RH 2000

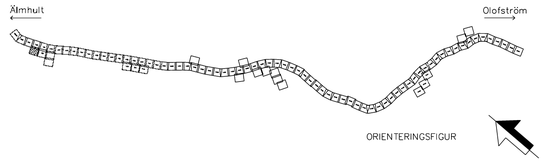

TYP AV PLAN: JÄRNVÄGSPLAN						
LEVERANTÖR: wsp, www.wsp.com	AVDELNING: 5069		LEVERANS/ÄNDRINGS-PM		TEKNIKOMRÅDE: GEMENSAMT	
	UPPDRAGSNUMMER: 10364519		KONSTRUKTIONSNUMMER		GRANSKNINGSSTATUS / SYFTE: –	
TRAFIKVERKET	ÄLMHULT-(OLOFSTRÖM) SYDOSTLÄNKEN DELEN ÄLMHULT-OLOFSTRÖM				HANDLINGSTYP: Samrådshandling	
					ANLÄGGNINGSTYP: GEMENSAM	
SKAPAD AV: WSP/S.Gupta					KILOMETER-METER: 1 +500 – 2 +0	BANDEL: 430
GRANSKAD AV: WSP/Y.Höglund	PLANRITNING Plankarta				RITNINGSNUMMER PROJEKT: SOLP04-01-340-51-1_2-1004	
GODKÄND AV: WSP/A.Alllouko	DATUM: 2026-08-24	SKALA: 1:1000	FORMAT: A1	RITNINGSNUMMER FÖRVALTNING	BLAD: 1004	NÄSTA BLAD: 0005 ÄNDR.

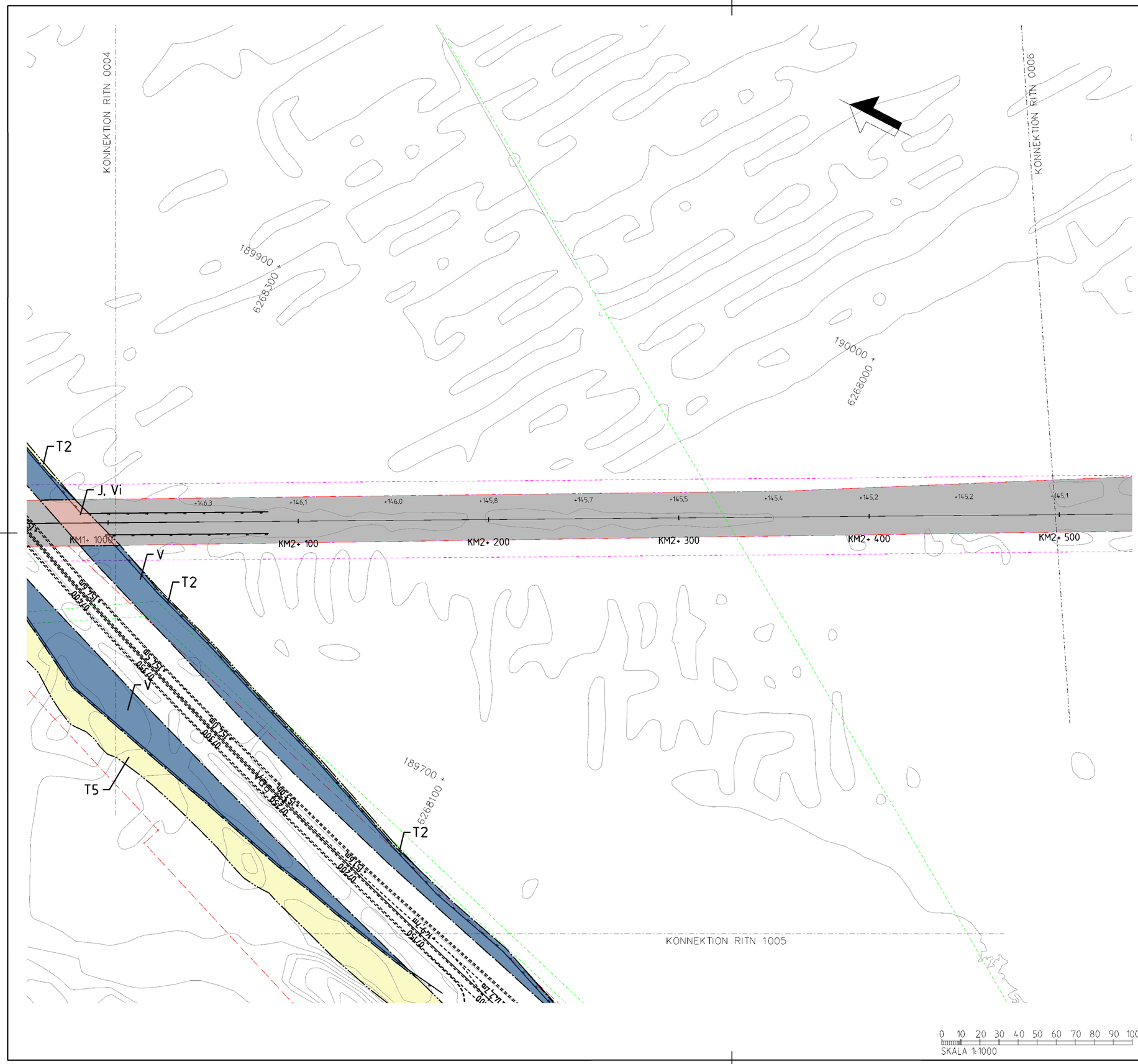

Denna ritning är Trafikverkets egendom. Allt obehörigt bruk och spridande av ritningen är strängt förbjudet
TRAFIKVERKET

TECKENFÖRKLARING

NYA MARKANSPRÅK

- GRÄNS FÖR JÄRNVÄGSPLAN
- GRÄNS FÖR JÄRNVÄGSMARK
- AVGRÄNSNING MELLAN OLIKA TYPER AV MARKANSPRÅK
- J — NY JÄRNVÄGSMARK MED ÄGANDERÄTT
- Js — NY JÄRNVÄGSMARK MED SERVITUTSRÄTT

Js1 – SERVITUT FÖR SERVICEVÄG
Js2 – SERVITUT FÖR TRÄDSÄKRING
Js3 – SERVITUT FÖR TRÄDSÄKRING MED SÄRSKILD HÄNSYN
Js4 – SERVITUT FÖR UNDERHÅLL AV BULLERSKYDSSKÄRM
Js5 – SERVITUT FÖR UNDERHÅLL AV STÄNGSEL
Js6 – SERVITUT FÖR JÄRNVÄGSBRO

- V — NYTT VÄGOMRÅDE MED VÄGRÄTT
- J,Vi — BEFINTLIG JÄRNVÄGSMARK MED ÄGANDERÄTT OCH NYTT VÄGOMRÅDE MED INSKRÄNKT VÄGRÄTT
- T — TILLFÄLLIG NYTTJANDERÄTT

T1 – TILLFÄLLIG NYTTJANDERÄTT FÖR ETABLERING OCH UPPLAG
T2 – TILLFÄLLIG NYTTJANDERÄTT FÖR ANLÄGGNINGSARBETE
T3 – TILLFÄLLIG NYTTJANDERÄTT FÖR ARBETS- OCH TRANSPORTVÄG
T4 – TILLFÄLLIG NYTTJANDERÄTT FÖR ARBETS- OCH TRANSPORTVÄG ÖPPEN FÖR ANNAN TRAFIK
T5 – TILLFÄLLIG NYTTJANDERÄTT FÖR TILLFÄLLIG VÄG FÖR OMLEDNING

NY ANLÄGGNING

- +YY,Ym / YYY+YYY — NYTT/JUSTERAT JÄRNVÄGSSPÅR, SPÅRMITT MED LÄNGDMÄTNINGSTRECK OCH HÖJDSÄTTNING
- +YY,Ym / YYY+YYY — NY VÄG VÄGBANEKANTERMED LÄNGDMÄTNINGSSTRECK OCH HÖJDSÄTTNING
- STÄNGSEL (PERSONSKYDD ELLER VILT)
- NY SPÅRVÄXEL
- NY BRO
- NY PLATTFORM

SKYDDSÅTGÄRDER OCH FÖRSIKTIGHETSMÄTT

- MARKERING ELLER AVGRÄNSNING AV SKYDDÅTGÄRDER OCH FÖRSIKTIGHETSMÄTT

Sk1 – JÄRNVÄGSNÄRA BULLERSKYDDSSKÄRM (2,5 M ÖVER RÄLS ÖVERKANT)
Sk2 – JÄRNVÄGSNÄRA BULLERSKYDDSSKÄRM (3,0 M ÖVER RÄLS ÖVERKANT)
Sk3 – JÄRNVÄGSNÄRA BULLERSKYDDSVALL (3,0 M ÖVER RÄLS ÖVERKANT)
Sk4 – FASTIGHETSNÄRA BULLERSKYDD. FASAD- FÖNSTERÅTGÄRD
Sk5 – FASTIGHETSNÄRA BULLERSKYDD. LOKAL SKÄRM PÅ UTEPLATS
Sk6 – JÄRNVÄGSNÄRA BULLERSKYDDSSKÄRM (5,0 M ÖVER RÄLS ÖVERKANT)
Sk7 – FÅGELAVVISARE
Sk8 – GRODDJURSPASSAGE
Sk9 – PASSAGE FÖR SMÅ OCH MEDELSTORA DÄGGDJUR
Sk10 – PASSAGE FÖR STORA DÄGGDJUR

ÅTGÄRDER SOM UNDANTAS KRAV PÅ BYGGLOV

- B1 – BYGGLOV KRÄVS INTE FÖR BULLERSKYDDSSKÄRM/VALL
- B2 – BYGGLOV KRÄVS INTE FÖR UPPLAG
- B3 – BYGGLOV KRÄVS INTE FÖR TRANSFORMATIONER
- B4 – BYGGLOV KRÄVS INTE FÖR TEKNIKBYGGNADER

VERKSAMHETER SOM UNDANTAS FRÅN FÖRBUD ENLIGT MILJÖBALKEN

- MARKERING ELLER AVGRÄNSNING AV BIOTOPSKYDD
- MARKERING ELLER AVGRÄNSNING AV STRANDSKYDD

FÖRBUDEN SOM AVSER VERKSAMHET ELLER ÅTGÄRD INOM GENERELLT BIOTOPSKYDDSOMRÅDE (7:11 2 st MILJÖBALKEN) GÄLLER INTE BYGGANDE AV ALLMÄN VÄG/JÄRNVÄG.
SKYLDIGHETEN ATT GÖRA ANMÄLAN FÖR SAMRÅD ENLIGT 12:6 MILJÖBALKEN GÄLLER INTE FÖR DE VERKSAMHETER OCH ÅTGÄRDER SOM BEHÖVS FÖR ATT BYGGA VÄGEN/JÄRNVÄGEN OCH SOM FASTSTÄLLTS OCH INGÅR I VÄGOMRÅDE FÖR ALLMÄN VÄG/JÄRNVÄGSMARK ELLER OMRÅDE FÖR TILLFÄLLIG NYTTJANDERÄTT.

SÄRSKILDA BESLUT SOM TAS I SAMBAND MED FASTSTÄLLELSE AV JÄRVÄGSPLAN

X X X INDRAGNING AV VÄG FRÅN ALLMÄNT UNDERHÅLL

ÖVRIGA BETECKNINGAR PÅ PLANKARTAN

BEFINTLIGT

- TRAFIKVERKETS FASTIGHET FÖR JÄRNVÄGSÄNDAMÅL
- BEFINTLIG BYGGNAD
- BEFINTLIG VÄG
- KOORDINATKRYSS
- SLÄNT
- TRAKTGRÄNS
- FASTIGHETSGRÄNS
- LEDNINGSRÄTT
- SERVITUT
- GEMENSAMHETSANLÄGGNING
- BEFINTLIG SPÅR
- BÄCK/DIKE
- STRANDLINJE
- LÄNSGRÄNS
- PLANKORSNING SOM RIVS

DATUM GRUNDKARTA: 2024-08-08. DATUM FASTIGHESKARTA: 2025-09-15

KOORDINATSYSTEM
PLAN: SWEREF 99 13 30
HÖJD: RH 2000

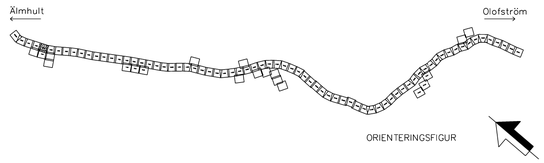

TYP AV PLAN: JÄRNVÄGSPLAN			
LEVERANTÖR: wsp, www.wsp.com	AVDELNING: 5069	LEVERANS/ÄNDRINGS-PM	TEKNIKOMRÅDE: GEMENSAMT
	UPPDRAGSNUMMER: 10364519	KONSTRUKTIONSNUMMER	GRANSKNINGSSTATUS / SYFTE: –
TRAFIKVERKET	ÄLMHULT-(OLOFSTRÖM) SYDOSTLÄNKEN DELEN ÄLMHULT-OLOFSTRÖM		HANDLINGSTYP: Samrådshandling
			ANLÄGGNINGSTYP: GEMENSAM
SKAPAD AV: WSP/S.Gupta	PLANRITNING Plankarta		KILOMETER-METER: 2 +0 - 2 +500 / BANDEL: 430
GRANSKAD AV: WSP/Y.Höglund			RITNINGSNUMMER PROJEKT: SDLP04-01-340-51-2_2-0005
GODKÄND AV: WSP/A.Alloujko / DATUM: 2026-08-24	SKALA: 1:1000 / FORMAT: A1	RITNINGSNUMMER FÖRVALTNING	BLAD: 0005 / NÄSTA BLAD: 1005 / ÄNDR.

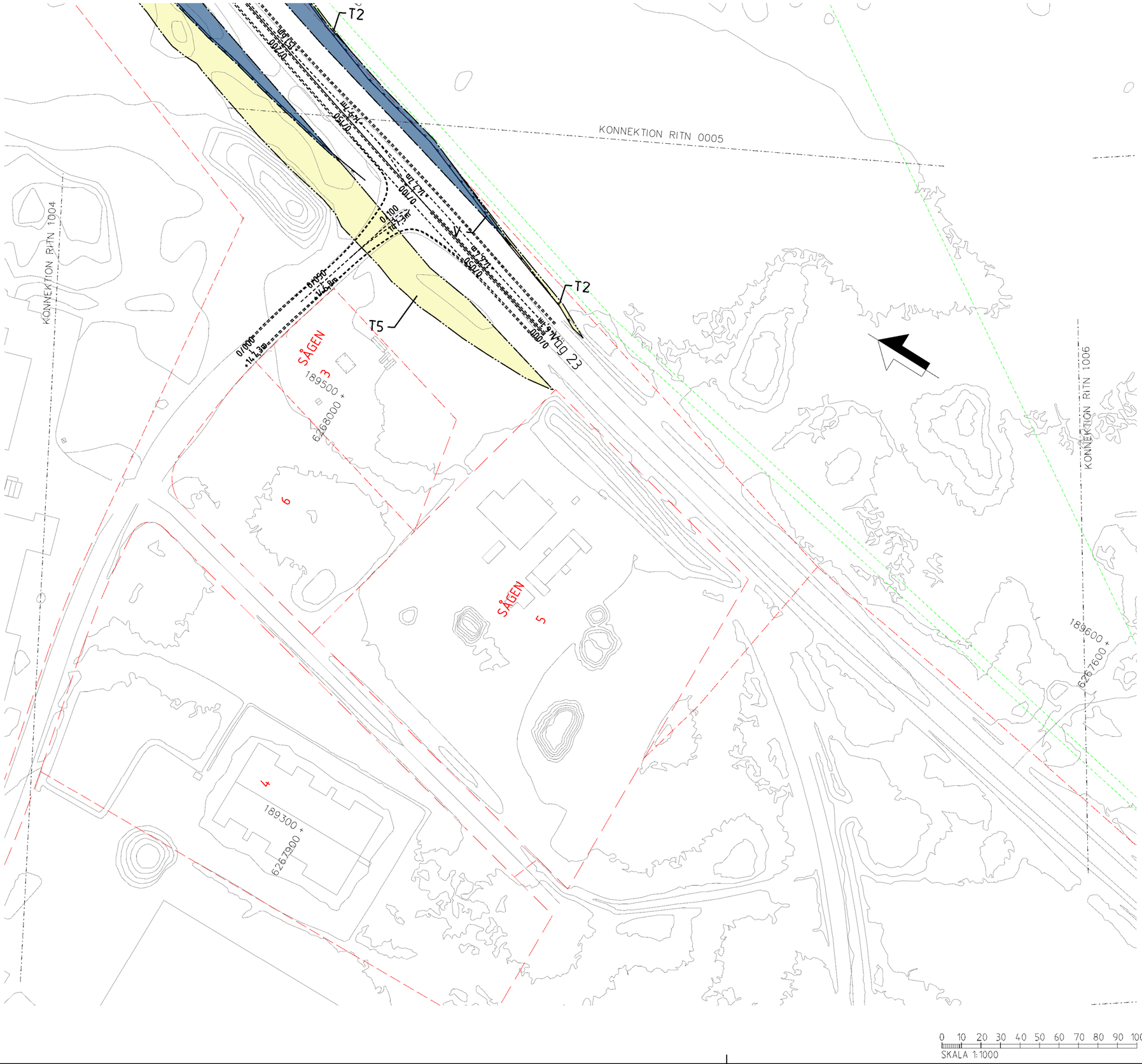

TECKENFÖRKLARING

NYA MARKANSPRÅK

- GRÄNS FÖR JÄRNVÄGSPLAN
- GRÄNS FÖR JÄRNVÄGSMARK
- AVGRÄNSNING MELLAN OLIKA TYPER AV MARKANSPRÅK
- J — NY JÄRNVÄGSMARK MED ÄGANDERÄTT
- Js — NY JÄRNVÄGSMARK MED SERVITUTSRÄTT

Js1 – SERVITUT FÖR SERVICEVÄG
Js2 – SERVITUT FÖR TRÄDSÄKRING
Js3 – SERVITUT FÖR TRÄDSÄKRING MED SÄRSKILD HÄNSYN
Js4 – SERVITUT FÖR UNDERHÅLL AV BULLERSKYDSSKÄRM
Js5 – SERVITUT FÖR UNDERHÅLL AV STÄNGSEL
Js6 – SERVITUT FÖR JÄRNVÄGSBRO

- V — NYTT VÄGOMRÅDE MED VÄGRÄTT
- J,Vi — BEFINTLIG JÄRNVÄGSMARK MED ÄGANDERÄTT OCH NYTT VÄGOMRÅDE MED INSKRÄNKT VÄGRÄTT
- T — TILLFÄLLIG NYTTJANDERÄTT

T1 – TILLFÄLLIG NYTTJANDERÄTT FÖR ETABLERING OCH UPPLAG
T2 – TILLFÄLLIG NYTTJANDERÄTT FÖR ANLÄGGNINGSARBETE
T3 – TILLFÄLLIG NYTTJANDERÄTT FÖR ARBETS- OCH TRANSPORTVÄG
T4 – TILLFÄLLIG NYTTJANDERÄTT FÖR ARBETS- OCH TRANSPORTVÄG ÖPPEN FÖR ANNAN TRAFIK
T5 – TILLFÄLLIG NYTTJANDERÄTT FÖR TILLFÄLLIG VÄG FÖR OMLEDNING

NY ANLÄGGNING

- +YY,Ym / YYY+YYY — NYTT/JUSTERAT JÄRNVÄGSSPÅR, SPÅRMITT MED LÄNGDMÄTNINGSTRECK OCH HÖJDSÄTTNING
- +YY,Ym / YYY+YYY — NY VÄG VÄGBANEKANTERMED LÄNGDMÄTNINGSSTRECK OCH HÖJDSÄTTNING
- STÄNGSEL (PERSONSKYDD ELLER VILT)
- NY SPÅRVÄXEL
- NY BRO
- NY PLATTFORM

SKYDDSÅTGÄRDER OCH FÖRSIKTIGHETSMÄTT

MARKERING ELLER AVGRÄNSNING AV SKYDDÄTGÄRDER OCH FÖRSIKTIGHETSMÄTT
Sk1 – JÄRNVÄGSNÄRA BULLERSKYDDSSKÄRM (2,5 M ÖVER RÄLS ÖVERKANT)
Sk2 – JÄRNVÄGSNÄRA BULLERSKYDDSSKÄRM (3,0 M ÖVER RÄLS ÖVERKANT)
Sk3 – JÄRNVÄGSNÄRA BULLERSKYDDSVALL (3,0 M ÖVER RÄLS ÖVERKANT)
Sk4 – FASTIGHETSNÄRA BULLERSKYDD. FASAD- FÖNSTERÅTGÄRD
Sk5 – FASTIGHETSNÄRA BULLERSKYDD. LOKAL SKÄRM PÅ UTEPLATS
Sk6 – JÄRNVÄGSNÄRA BULLERSKYDDSSKÄRM (5,0 M ÖVER RÄLS ÖVERKANT)
Sk7 – FÅGELAVVISARE
Sk8 – GRODDJURSPASSAGE
Sk9 – PASSAGE FÖR SMÅ OCH MEDELSTORA DÄGGDJUR
Sk10 – PASSAGE FÖR STORA DÄGGDJUR

ÅTGÄRDER SOM UNDANTAS KRAV PÅ BYGGLOV

B1 – BYGGLOV KRÄVS INTE FÖR BULLERSKYDDSSKÄRM/VALL
B2 – BYGGLOV KRÄVS INTE FÖR UPPLAG
B3 – BYGGLOV KRÄVS INTE FÖR TRANSFORMATIONER
B4 – BYGGLOV KRÄVS INTE FÖR TEKNIKBYGGNADER

VERKSAMHETER SOM UNDANTAS FRÅN FÖRBUD ENLIGT MILJÖBALKEN

MARKERING ELLER AVGRÄNSNING AV BIOTOPSKYDD
MARKERING ELLER AVGRÄNSNING AV STRANDSKYDD

FÖRBUDEN SOM AVSER VERKSAMHET ELLER ÅTGÄRD INOM GENERELLT BIOTOPSKYDDSOMRÅDE (7:11 2 st MILJÖBALKEN) GÄLLER INTE BYGGANDE AV ALLMÄN VÄG/JÄRNVÄG.
SKYLDIGHETEN ATT GÖRA ANMÄLAN FÖR SAMRÅD ENLIGT 12:6 MILJÖBALKEN GÄLLER INTE FÖR DE VERKSAMHETER OCH ÅTGÄRDER SOM BEHÖVS FÖR ATT BYGGA VÄGEN/JÄRNVÄGEN OCH SOM FASTSTÄLLTS OCH INGÅR I VÄGOMRÅDE FÖR ALLMÄN VÄG/JÄRNVÄGSMARK ELLER OMRÅDE FÖR TILLFÄLLIG NYTTJANDERÄTT.

SÄRSKILDA BESLUT SOM TAS I SAMBAND MED FASTSTÄLLELSE AV JÄRVÄGSPLAN

X X X INDRAGNING AV VÄG FRÅN ALLMÄNT UNDERHÅLL

ÖVRIGA BETECKNINGAR PÅ PLANKARTAN

BEFINTLIGT

- TRAFIKVERKETS FASTIGHET FÖR JÄRNVÄGSÄNDAMÅL
- BEFINTLIG BYGGNAD
- BEFINTLIG VÄG
- KOORDINATKRYSS
- SLÄNT
- TRAKTGRÄNS
- FASTIGHETSGRÄNS
- LEDNINGSRÄTT
- SERVITUT
- GEMENSAMHETSANLÄGGNING
- BEFINTLIG SPÅR
- BÄCK/DIKE
- STRANDLINJE
- LÄNSGRÄNS
- PLANKORSNING SOM RIVS

DATUM GRUNDKARTA: 2024-08-08. DATUM FASTIGHESKARTA: 2025-09-15

KOORDINATSYSTEM
PLAN: SWEREF 99 13 30
HÖJD: RH 2000

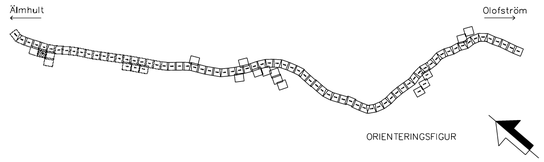

Denna ritning är Trafikverkets egendom. Allt obehörigt bejagande av ritningen är strängt förbjudet.
TRAFIKVERKET

TYP AV PLAN: JÄRNVÄGSPLAN			
LEVERANTÖR: wsp www.wsp.com	AVDELNING: 5069	LEVERANS/ÄNDRINGS-PM:	TEKNIKOMRÅDE: GEMENSAMT
	UPPDRAGSNUMMER: 10364519	KONSTRUKTIONSNUMMER:	GRANSKNINGSSTATUS / SYFTE: –
TRAFIKVERKET	ÄLMHULT-(OLOFSTRÖM) SYDOSTLÄNKEN DELEN ÄLMHULT-OLOFSTRÖM		HANDLINGSTYP: Samrådshandling
			ANLÄGGNINGSTYP: GEMENSAM
SKAPAD AV: WSP/S.Gupta			KILOMETER-METER: 2 +0 – 2 +500 / BANDEL: 430
GRANSKAD AV: WSP/Y.Höglund	PLANRITNING Plankarta		RITNINGSNUMMER PROJEKT: SOLP04-01-340-51-2_2-1005
SÖKÄND AV: WSP/A.Allouko	DATUM: 2026-08-24	SKALA: 1:1000 / FORMAT: A1	RITNINGSNUMMER FÖRVALTNING: / BLAD: 1005 / NÄSTA BLAD: 0006 / ÄNDR.

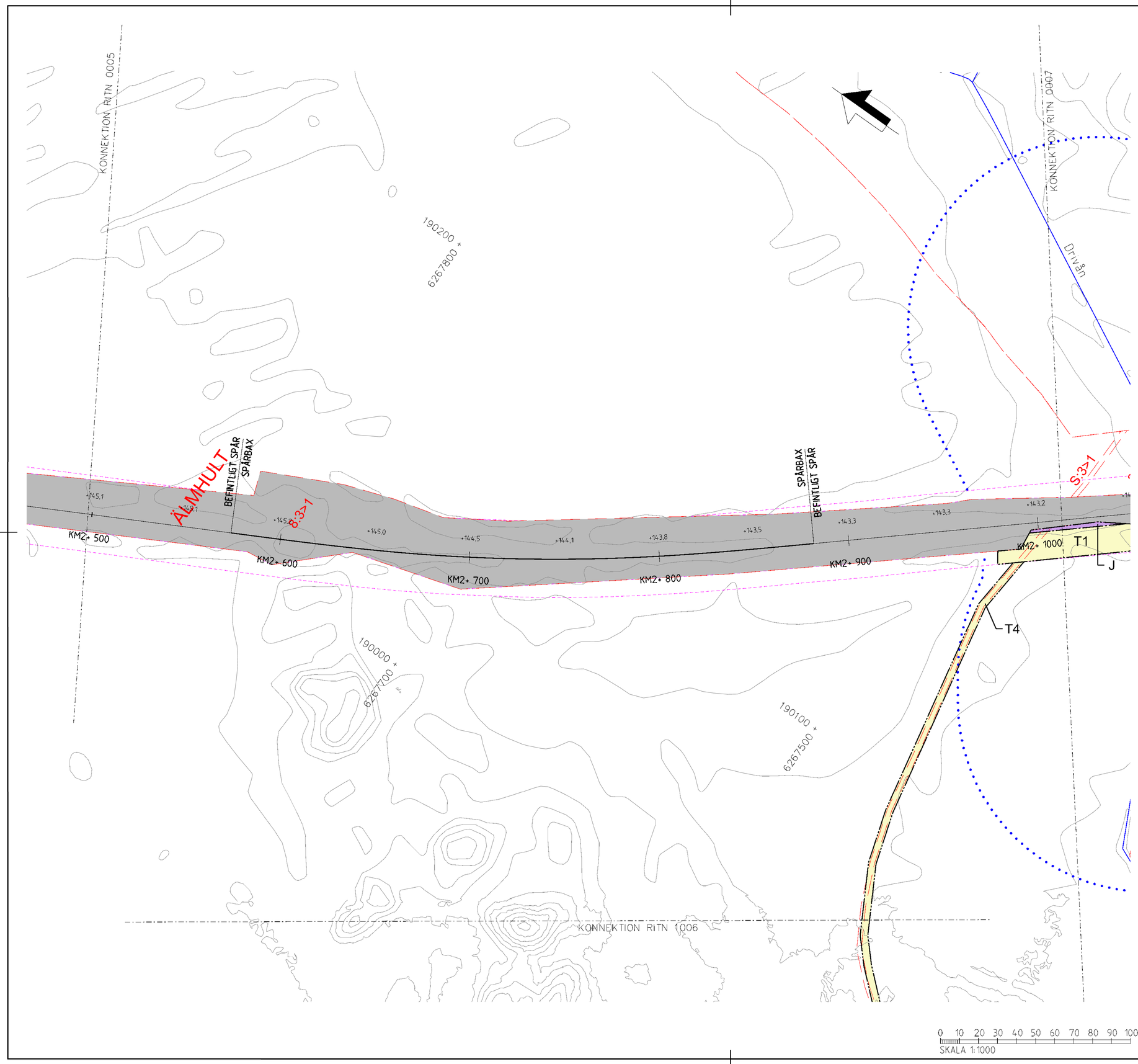

Denna ritning är Trafikverkets egendom. Allt obehörigt bejagande är förbjudet enligt upphovsrättslag
TRAFIKVERKET

TECKENFÖRKLARING

NYA MARKANSPRÅK

- GRÄNS FÖR JÄRNVÄGSPLAN
- GRÄNS FÖR JÄRNVÄGSMARK
- AVGRÄNSNING MELLAN OLIKA TYPER AV MARKANSPRÅK
- J — NY JÄRNVÄGSMARK MED ÄGANDERÄTT
- Js — NY JÄRNVÄGSMARK MED SERVITUTSRÄTT

Js1 – SERVITUT FÖR SERVICEVÄG
Js2 – SERVITUT FÖR TRÄDSÄKRING
Js3 – SERVITUT FÖR TRÄDSÄKRING MED SÄRSKILD HÄNSYN
Js4 – SERVITUT FÖR UNDERHÅLL AV BULLERSKYDSSKÄRM
Js5 – SERVITUT FÖR UNDERHÅLL AV STÄNGSEL
Js6 – SERVITUT FÖR JÄRNVÄGSBRO

- V — NYTT VÄGOMRÅDE MED VÄGRÄTT
- J,Vi — BEFINTLIG JÄRNVÄGSMARK MED ÄGANDERÄTT OCH NYTT VÄGOMRÅDE MED INSKRÄNKT VÄGRÄTT
- T — TILLFÄLLIG NYTTJANDERÄTT

T1 – TILLFÄLLIG NYTTJANDERÄTT FÖR ETABLERING OCH UPPLAG
T2 – TILLFÄLLIG NYTTJANDERÄTT FÖR ANLÄGGNINGSARBETE
T3 – TILLFÄLLIG NYTTJANDERÄTT FÖR ARBETS- OCH TRANSPORTVÄG
T4 – TILLFÄLLIG NYTTJANDERÄTT FÖR ARBETS- OCH TRANSPORTVÄG ÖPPEN FÖR ANNAN TRAFIK
T5 – TILLFÄLLIG NYTTJANDERÄTT FÖR TILLFÄLLIG VÄG FÖR OMLEDNING

NY ANLÄGGNING

- +YY.Ym / YYY+YYY — NYTT/JUSTERAT JÄRNVÄGSSPÅR, SPÅRMITT MED LÄNGDMÄTNINGSTRECK OCH HÖJDSÄTTNING
- +YY.Ym / YYY+YYY — NY VÄG VÄGBANEKANTERMED LÄNGDMÄTNINGSSTRECK OCH HÖJDSÄTTNING
- STÄNGSEL (PERSONSKYDD ELLER VILT)
- NY SPÅRVÄXEL
- NY BRO
- NY PLATTFORM

SKYDDSÅTGÄRDER OCH FÖRSIKTIGHETSMÄTT

- MARKERING ELLER AVGRÄNSNING AV SKYDDÄTGÄRDER OCH FÖRSIKTIGHETSMÄTT

Sk1 – JÄRNVÄGSNÄRA BULLERSKYDDSSKÄRM (2,5 M ÖVER RÄLS ÖVERKANT)
Sk2 – JÄRNVÄGSNÄRA BULLERSKYDDSSKÄRM (3,0 M ÖVER RÄLS ÖVERKANT)
Sk3 – JÄRNVÄGSNÄRA BULLERSKYDDSVALL (3,0 M ÖVER RÄLS ÖVERKANT)
Sk4 – FASTIGHETSNÄRA BULLERSKYDD. FASAD- FÖNSTERÅTGÄRD
Sk5 – FASTIGHETSNÄRA BULLERSKYDD. LOKAL SKÄRM PÅ UTEPLATS
Sk6 – JÄRNVÄGSNÄRA BULLERSKYDDSSKÄRM (5,0 M ÖVER RÄLS ÖVERKANT)
Sk7 – FÅGELAVVISARE
Sk8 – GRODDJURSPASSAGE
Sk9 – PASSAGE FÖR SMÅ OCH MEDELSTORA DÄGGDJUR
Sk10 – PASSAGE FÖR STORA DÄGGDJUR

ÅTGÄRDER SOM UNDANTAS KRAV PÅ BYGGLOV

B1 – BYGGLOV KRÄVS INTE FÖR BULLERSKYDDSSKÄRM/VALL
B2 – BYGGLOV KRÄVS INTE FÖR UPPLAG
B3 – BYGGLOV KRÄVS INTE FÖR TRANSFORMATIONER
B4 – BYGGLOV KRÄVS INTE FÖR TEKNIKBYGGNADER

VERKSAMHETER SOM UNDANTAS FRÅN FÖRBUD ENLIGT MILJÖBALKEN

- MARKERING ELLER AVGRÄNSNING AV BIOTOPSKYDD
- MARKERING ELLER AVGRÄNSNING AV STRANDSKYDD

FÖRBUDEN SOM AVSER VERKSAMHET ELLER ÅTGÄRD INOM GENERELLT BIOTOPSKYDDSOMRÅDE (7:11 2 st MILJÖBALKEN) GÄLLER INTE BYGGANDE AV ALLMÄN VÄG/JÄRNVÄG.
SKYLDIGHETEN ATT GÖRA ANMÄLAN FÖR SAMRÅD ENLIGT 12:6 MILJÖBALKEN GÄLLER INTE FÖR DE VERKSAMHETER OCH ÅTGÄRDER SOM BEHÖVS FÖR ATT BYGGA VÄGEN/JÄRNVÄGEN OCH SOM FASTSTÄLLTS OCH INGÅR I VÄGOMRÅDE FÖR ALLMÄN VÄG/JÄRNVÄGSMARK ELLER OMRÅDE FÖR TILLFÄLLIG NYTTJANDERÄTT.

SÄRSKILDA BESLUT SOM TAS I SAMBAND MED FASTSTÄLLELSE AV JÄRVÄGSPLAN

X X X INDRAGNING AV VÄG FRÅN ALLMÄNT UNDERHÅLL

ÖVRIGA BETECKNINGAR PÅ PLANKARTAN

BEFINTLIGT

- TRAFIKVERKETS FASTIGHET FÖR JÄRNVÄGSÄNDAMÅL
- BEFINTLIG BYGGNAD
- BEFINTLIG VÄG
- KOORDINATKRYSS
- SLÄNT
- TRAKTGRÄNS
- FASTIGHETSGRÄNS
- LEDNINGSRÄTT
- SERVITUT
- GEMENSAMHETSANLÄGGNING
- BEFINTLIG SPÅR
- BÄCK/DIKE
- STRANDLINJE
- LÄNSGRÄNS
- PLANKORSNING SOM RIVS

DATUM GRUNDKARTA: 2024-08-08. DATUM FASTIGHESKARTA: 2025-09-15

KOORDINATSYSTEM
PLAN: SWEREF 99 13 30
HÖJD: RH 2000

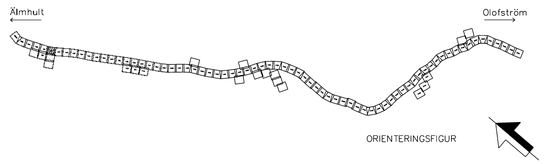

TYP AV PLAN	JÄRNVÄGSPLAN				
LEVERANTÖR	AVDELNING 5069		LEVERANS/ÄNDRINGS-PM	TEKNIKOMRÅDE GEMENSAMT	
www.wsp.com	UPPDRAGSNUMMER 10364519		KONSTRUKTIONSNUMMER	GRANSKNINGSSTATUS / SYFTE –	
TRAFIKVERKET	ÄLMHULT-(OLOFSTRÖM) SYDOSTLÄNKEN DELEN ÄLMHULT-OLOFSTRÖM			HANDLINGSTYP Samrådshandling	
				ANLÄGGNINGSTYP GEMENSAM	
SKAPAD AV WSP/S.Gupta	PLANRITNING			KILOMETER-METER 2 +500 - 3 +0	BANDEL 430
GRANSKAD AV WSP/Y.Höglund	Plankarta			RITNINGSNUMMER PROJEKT SDLP04-01-340-51-2_3-0006	
GODKÄND AV WSP/A.Alloukо	DATUM 2026-08-24	SKALA 1:1000	FORMAT A1	RITNINGSNUMMER FÖRVALTNING	BLAD 0006 / NÄSTA BLAD 1006 / ÄNDR.

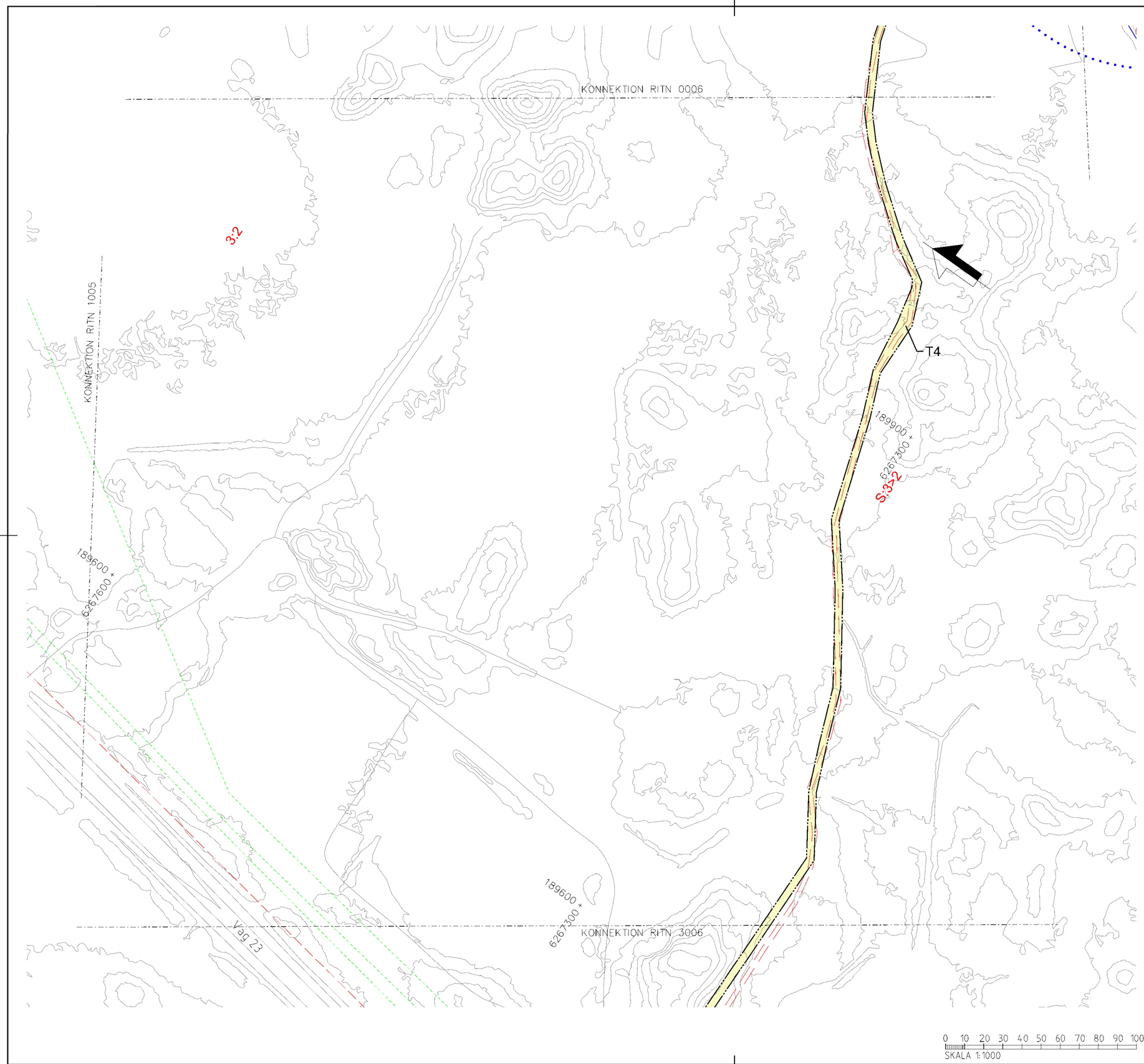

TECKENFÖRKLARING

NYA MARKANSPRÅK

- GRÄNS FÖR JÄRNVÄGSPLAN
- GRÄNS FÖR JÄRNVÄGSMARK
- AVGRÄNSNING MELLAN OLIKA TYPER AV MARKANSPRÅK
- J — NY JÄRNVÄGSMARK MED ÄGANDERÄTT
- Js — NY JÄRNVÄGSMARK MED SERVITUTSRÄTT

Js1 – SERVITUT FÖR SERVICEVÄG
Js2 – SERVITUT FÖR TRÄDSÄKRING
Js3 – SERVITUT FÖR TRÄDSÄKRING MED SÄRSKILD HÄNSYN
Js4 – SERVITUT FÖR UNDERHÅLL AV BULLERSKYDSSKÄRM
Js5 – SERVITUT FÖR UNDERHÅLL AV STÄNGSEL
Js6 – SERVITUT FÖR JÄRNVÄGSBRO

- V — NYTT VÄGOMRÅDE MED VÄGRÄTT
- J,Vi — BEFINTLIG JÄRNVÄGSMARK MED ÄGANDERÄTT OCH NYTT VÄGOMRÅDE MED INSKRÄNKT VÄGRÄTT
- T — TILLFÄLLIG NYTTJANDERÄTT

T1 – TILLFÄLLIG NYTTJANDERÄTT FÖR ETABLERING OCH UPPLAG
T2 – TILLFÄLLIG NYTTJANDERÄTT FÖR ANLÄGGNINGSARBETE
T3 – TILLFÄLLIG NYTTJANDERÄTT FÖR ARBETS- OCH TRANSPORTVÄG
T4 – TILLFÄLLIG NYTTJANDERÄTT FÖR ARBETS- OCH TRANSPORTVÄG ÖPPEN FÖR ANNAN TRAFIK
T5 – TILLFÄLLIG NYTTJANDERÄTT FÖR TILLFÄLLIG VÄG FÖR OMLEDNING

NY ANLÄGGNING

- +YY.Ym / YYY+YYY — NYTT/JUSTERAT JÄRNVÄGSSPÅR, SPÅRMITT MED LÄNGDMÄTNINGSTRECK OCH HÖJDSÄTTNING
- +YY.Ym / YYY+YYY — NY VÄG VÄGBANEKANTERMED LÄNGDMÄTNINGSSTRECK OCH HÖJDSÄTTNING
- STÄNGSEL (PERSONSKYDD ELLER VILT)
- NY SPÅRVÄXEL
- NY BRO
- NY PLATTFORM

SKYDDSÅTGÄRDER OCH FÖRSIKTIGHETSMÄTT

MARKERING ELLER AVGRÄNSNING AV SKYDDÅTGÄRDER OCH FÖRSIKTIGHETSMÄTT
Sk1 – JÄRNVÄGSNÄRA BULLERSKYDDSSKÄRM (2,5 M ÖVER RÄLS ÖVERKANT)
Sk2 – JÄRNVÄGSNÄRA BULLERSKYDDSSKÄRM (3,0 M ÖVER RÄLS ÖVERKANT)
Sk3 – JÄRNVÄGSNÄRA BULLERSKYDDSVALL (3,0 M ÖVER RÄLS ÖVERKANT)
Sk4 – FASTIGHETSNÄRA BULLERSKYDD. FASAD- FÖNSTERÅTGÄRD
Sk5 – FASTIGHETSNÄRA BULLERSKYDD. LOKAL SKÄRM PÅ UTEPLATS
Sk6 – JÄRNVÄGSNÄRA BULLERSKYDDSSKÄRM (5,0 M ÖVER RÄLS ÖVERKANT)
Sk7 – FÅGELAVVISARE
Sk8 – GRODDJURSPASSAGE
Sk9 – PASSAGE FÖR SMÅ OCH MEDELSTORA DÄGGDJUR
Sk10 – PASSAGE FÖR STORA DÄGGDJUR

ÅTGÄRDER SOM UNDANTAS KRAV PÅ BYGGLOV

B1 – BYGGLOV KRÄVS INTE FÖR BULLERSKYDDSSKÄRM/VALL
B2 – BYGGLOV KRÄVS INTE FÖR UPPLAG
B3 – BYGGLOV KRÄVS INTE FÖR TRANSFORMATIONER
B4 – BYGGLOV KRÄVS INTE FÖR TEKNIKBYGGNADER

VERKSAMHETER SOM UNDANTAS FRÅN FÖRBUD ENLIGT MILJÖBALKEN

MARKERING ELLER AVGRÄNSNING AV BIOTOPSKYDD
MARKERING ELLER AVGRÄNSNING AV STRANDSKYDD

FÖRBUDEN SOM AVSER VERKSAMHET ELLER ÅTGÄRD INOM GENERELLT BIOTOPSKYDDSOMRÅDE (7:11 2 st MILJÖBALKEN) GÄLLER INTE BYGGANDE AV ALLMÄN VÄG/JÄRNVÄG.
SKYLDIGHETEN ATT GÖRA ANMÄLAN FÖR SAMRÅD ENLIGT 12:6 MILJÖBALKEN GÄLLER INTE FÖR DE VERKSAMHETER OCH ÅTGÄRDER SOM BEHÖVS FÖR ATT BYGGA VÄGEN/JÄRNVÄGEN OCH SOM FASTSTÄLLTS OCH INGÅR I VÄGOMRÅDE FÖR ALLMÄN VÄG/JÄRNVÄGSMARK ELLER OMRÅDE FÖR TILLFÄLLIG NYTTJANDERÄTT.

SÄRSKILDA BESLUT SOM TAS I SAMBAND MED FASTSTÄLLELSE AV JÄRVÄGSPLAN

X X X INDRAGNING AV VÄG FRÅN ALLMÄNT UNDERHÅLL

ÖVRIGA BETECKNINGAR PÅ PLANKARTAN

BEFINTLIGT

- TRAFIKVERKETS FASTIGHET FÖR JÄRNVÄGSÄNDAMÅL
- BEFINTLIG BYGGNAD
- BEFINTLIG VÄG
- KOORDINATKRYSS
- SLÄNT
- TRAKTGRÄNS
- FASTIGHETSGRÄNS
- LEDNINGSRÄTT
- SERVITUT
- GEMENSAMHETSANLÄGGNING
- BEFINTLIG SPÅR
- BÄCK/DIKE
- STRANDLINJE
- LÄNSGRÄNS
- PLANKORSNING SOM RIVS

DATUM GRUNDKARTA: 2024-08-08. DATUM FASTIGHESKARTA: 2025-09-15

KOORDINATSYSTEM
PLAN: SWEREF 99 13 30
HÖJD: RH 2000

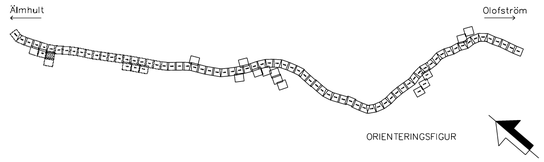

TYP AV PLAN: JÄRNVÄGSPLAN					
LEVERANTÖR: wsp, www.wsp.com	AVDELNING: 5069	LEVERANS/ÄNDRINGS-PM		TEKNIKOMRÅDE: GEMENSAMT	
	UPPDRAGSNUMMER: 10364519	KONSTRUKTIONSNUMMER		GRANSKNINGSSTATUS / SYFTE: –	
TRAFIKVERKET	ÄLMHULT-(OLOFSTRÖM) SYDOSTLÄNKEN DELEN ÄLMHULT-OLOFSTRÖM			HANDLINGSTYP: Samrådshandling	
				ANLÄGGNINGSTYP: GEMENSAM	
SKAPAD AV: WSP/S.Gupta				KILOMETER+METER: 2 +500 – 3 +0	BANDEL: 430
GRANSKAD AV: WSP/Y.Höglund	PLANRITNING Plankarta			RITNINGSNUMMER PROJEKT: SOLP04-01-340-51-2_3-1006	
GODKÄND AV: WSP/A.Allouko	DATUM: 2026-08-24	SKALA: 1:1000	FORMAT: A1	RITNINGSNUMMER FÖRVALTNING	BLAD: 1006 / NÄSTA BLAD: 3006 / ÄNDR.

Denna ritning är Trafikverkets egendom. Allt obehörigt tillgripande av ritningen är strängt förbjudet. TRAFIKVERKET

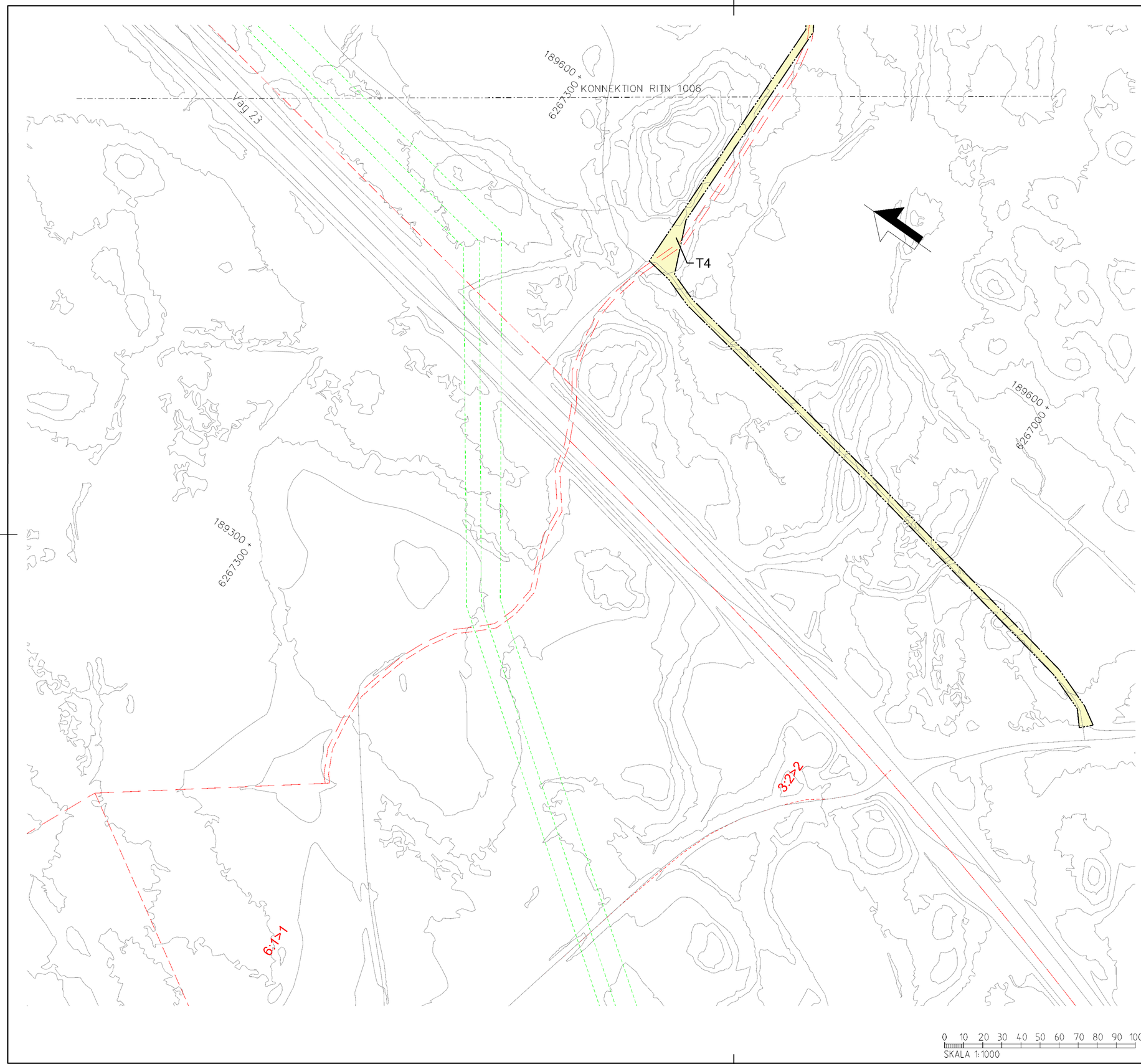

TECKENFÖRKLARING

NYA MARKANSPRÅK

GRÄNS FÖR JÄRNVÄGSPLAN
GRÄNS FÖR JÄRNVÄGSMARK
AVGRÄNSNING MELLAN OLIKA TYPER AV MARKANSPRÅK

J — NY JÄRNVÄGSMARK MED ÄGANDERÄTT

Js — NY JÄRNVÄGSMARK MED SERVITUTSRÄTT

Js1 – SERVITUT FÖR SERVICEVÄG
Js2 – SERVITUT FÖR TRÄDSÄKRING
Js3 – SERVITUT FÖR TRÄDSÄKRING MED SÄRSKILD HÄNSYN
Js4 – SERVITUT FÖR UNDERHÅLL AV BULLERSKYDSSKÄRM
Js5 – SERVITUT FÖR UNDERHÅLL AV STÄNGSEL
Js6 – SERVITUT FÖR JÄRNVÄGSBRO

V — NYTT VÄGOMRÅDE MED VÄGRÄTT

J,Vi — BEFINTLIG JÄRNVÄGSMARK MED ÄGANDERÄTT OCH NYTT VÄGOMRÅDE MED INSKRÄNKT VÄGRÄTT

T — TILLFÄLLIG NYTTJANDERÄTT

T1 – TILLFÄLLIG NYTTJANDERÄTT FÖR ETABLERING OCH UPPLAG
T2 – TILLFÄLLIG NYTTJANDERÄTT FÖR ANLÄGGNINGSARBETE
T3 – TILLFÄLLIG NYTTJANDERÄTT FÖR ARBETS- OCH TRANSPORTVÄG
T4 – TILLFÄLLIG NYTTJANDERÄTT FÖR ARBETS- OCH TRANSPORTVÄG ÖPPEN FÖR ANNAN TRAFIK
T5 – TILLFÄLLIG NYTTJANDERÄTT FÖR TILLFÄLLIG VÄG FÖR OMLEDNING

NY ANLÄGGNING

+YY.Ym / YYY+YYY — NYTT/JUSTERAT JÄRNVÄGSSPÅR, SPÅRMITT MED LÄNGDMÄTNINGSTRECK OCH HÖJDSÄTTNING

+YY.Ym / YYY+YYY — NY VÄG VÄGBANEKANTERMED LÄNGDMÄTNINGSSTRECK OCH HÖJDSÄTTNING

STÄNGSEL (PERSONSKYDD ELLER VILT)

NY SPÅRVÄXEL

NY BRO

NY PLATTFORM

SKYDDSÅTGÄRDER OCH FÖRSIKTIGHETSMÄTT

MARKERING ELLER AVGRÄNSNING AV SKYDDÅTGÄRDER OCH FÖRSIKTIGHETSMÄTT
Sk1 – JÄRNVÄGSNÄRA BULLERSKYDDSSKÄRM (2,5 M ÖVER RÄLS ÖVERKANT)
Sk2 – JÄRNVÄGSNÄRA BULLERSKYDDSSKÄRM (3,0 M ÖVER RÄLS ÖVERKANT)
Sk3 – JÄRNVÄGSNÄRA BULLERSKYDDSVALL (3,0 M ÖVER RÄLS ÖVERKANT)
Sk4 – FASTIGHETSNÄRA BULLERSKYDD. FASAD- FÖNSTERÅTGÄRD
Sk5 – FASTIGHETSNÄRA BULLERSKYDD. LOKAL SKÄRM PÅ UTEPLATS
Sk6 – JÄRNVÄGSNÄRA BULLERSKYDDSSKÄRM (5,0 M ÖVER RÄLS ÖVERKANT)
Sk7 – FÅGELAVVISARE
Sk8 – GRODDJURSPASSAGE
Sk9 – PASSAGE FÖR SMÅ OCH MEDELSTORA DÄGGDJUR
Sk10 – PASSAGE FÖR STORA DÄGGDJUR

ÅTGÄRDER SOM UNDANTAS KRAV PÅ BYGGLOV

B1 – BYGGLOV KRÄVS INTE FÖR BULLERSKYDDSSKÄRM/VALL
B2 – BYGGLOV KRÄVS INTE FÖR UPPLAG
B3 – BYGGLOV KRÄVS INTE FÖR TRANSFORMATIONER
B4 – BYGGLOV KRÄVS INTE FÖR TEKNIKBYGGNADER

VERKSAMHETER SOM UNDANTAS FRÅN FÖRBUD ENLIGT MILJÖBALKEN

MARKERING ELLER AVGRÄNSNING AV BIOTOPSKYDD

MARKERING ELLER AVGRÄNSNING AV STRANDSKYDD

FÖRBUDEN SOM AVSER VERKSAMHET ELLER ÅTGÄRD INOM GENERELLT BIOTOPSKYDDSOMRÅDE (7:11 2 st MILJÖBALKEN) GÄLLER INTE BYGGANDE AV ALLMÄN VÄG/JÄRNVÄG.
SKYLDIGHETEN ATT GÖRA ANMÄLAN FÖR SAMRÅD ENLIGT 12:6 MILJÖBALKEN GÄLLER INTE FÖR DE VERKSAMHETER OCH ÅTGÄRDER SOM BEHÖVS FÖR ATT BYGGA VÄGEN/JÄRNVÄGEN OCH SOM FASTSTÄLLTS OCH INGÅR I VÄGOMRÅDE FÖR ALLMÄN VÄG/JÄRNVÄGSMARK ELLER OMRÅDE FÖR TILLFÄLLIG NYTTJANDERÄTT.

SÄRSKILDA BESLUT SOM TAS I SAMBAND MED FASTSTÄLLELSE AV JÄRVÄGSPLAN

X X X INDRAGNING AV VÄG FRÅN ALLMÄNT UNDERHÅLL

ÖVRIGA BETECKNINGAR PÅ PLANKARTAN

BEFINTLIGT

TRAFIKVERKETS FASTIGHET FÖR JÄRNVÄGSÄNDAMÅL
BEFINTLIG BYGGNAD
BEFINTLIG VÄG
KOORDINATKRYSS
SLÄNT

TRAKTGRÄNS
FASTIGHETSGRÄNS
LEDNINGSRÄTT
SERVITUT
GEMENSAMHETSANLÄGGNING
BEFINTLIG SPÅR
BÄCK/DIKE
STRANDLINJE
LÄNSGRÄNS
PLANKORSNING SOM RIVS

DATUM GRUNDKARTA: 2024-08-08. DATUM FASTIGHESKARTA: 2025-09-15

KOORDINATSYSTEM
PLAN: SWEREF 99 13 30
HÖJD: RH 2000

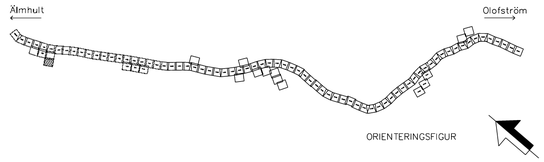

Denna ritning är Trafikverkets egendom. Allt obehörigt begagnande av ritningen är förbjudet enligt lag.
TRAFIKVERKET

TYP AV PLAN: JÄRNVÄGSPLAN			
LEVERANTÖR: www.wsp.com	AVDELNING: 5069	LEVERANS/ÄNDRINGS-PM	TEKNIKOMRÅDE: GEMENSAMT
	UPPDRAGSNUMMER: 10364519	KONSTRUKTIONSNUMMER	GRANSKNINGSSTATUS / SYFTE: –
TRAFIKVERKET	ÄLMHULT-(OLOFSTRÖM) SYDOSTLÄNKEN DELEN ÄLMHULT-OLOFSTRÖM		HANDLINGSTYP: Samrådshandling
SKAPAD AV: WSP/S.Gupta			ANLÄGGNINGSTYP: GEMENSAM
			KILOMETER-METER: 2 +500 - 3 +0 / BANDEL: 430
GRANSKAD AV: WSP/Y.Höglund	PLANRITNING Plankarta		RITNINGSNUMMER PROJEKT: SDLP04-01-340-51-2_3-3006
GODKÄND AV: WSP/A.Allouko	DATUM: 2026-08-24	SKALA: 1:1000 / FORMAT: A1	RITNINGSNUMMER FÖRVALTNING / BLAD: 3006 / NÄSTA BLAD: 0007 / ÄNDR.

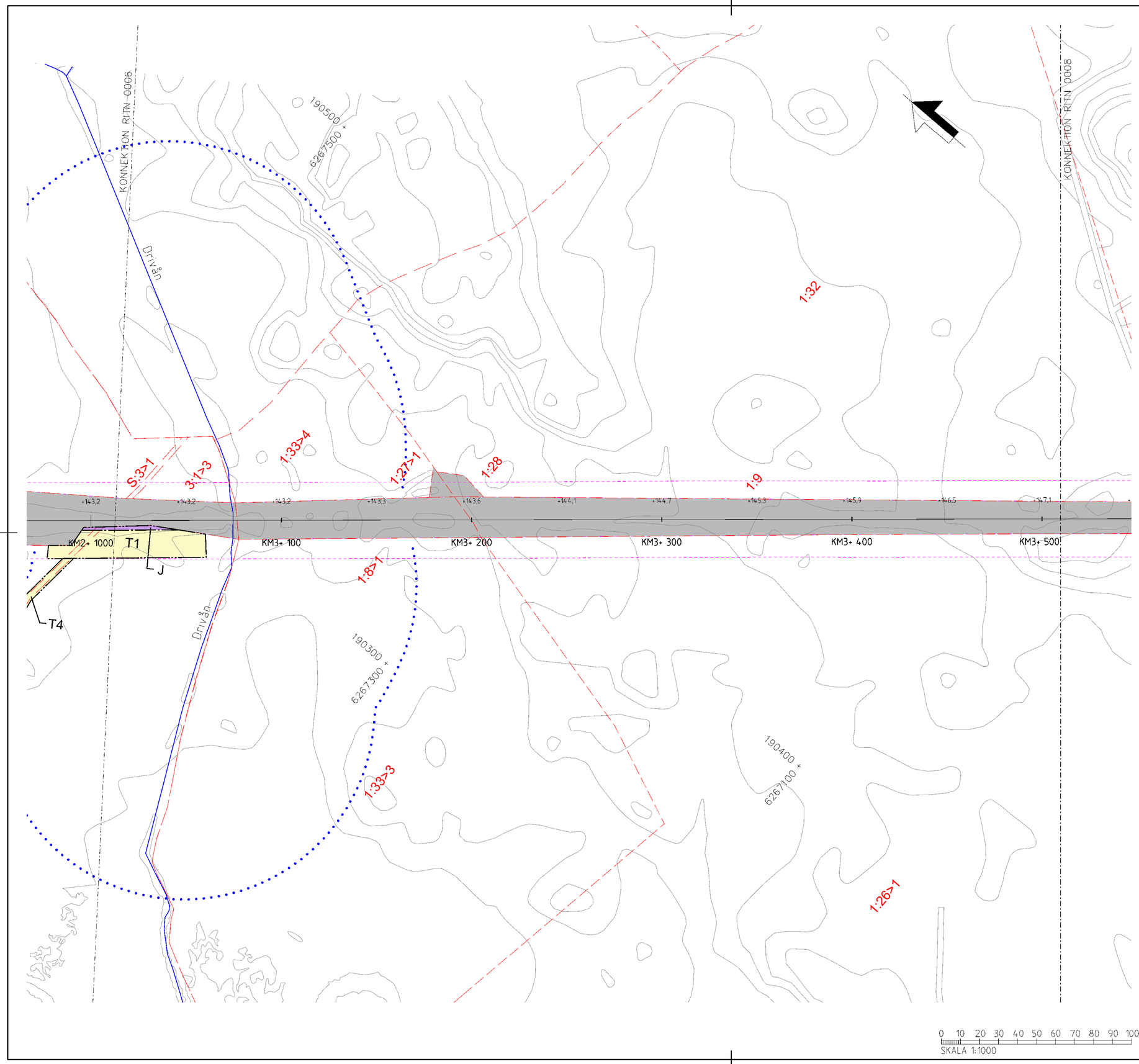

0 10 20 30 40 50 60 70 80 90 100
SKALA 1:1000

TECKENFÖRKLARING

NYA MARKANSPRÅK

GRÄNS FÖR JÄRNVÄGSPLAN
GRÄNS FÖR JÄRNVÄGSMARK
AVGRÄNSNING MELLAN OLIKA TYPER AV MARKANSPRÅK

J — NY JÄRNVÄGSMARK MED ÄGANDERÄTT
Js — NY JÄRNVÄGSMARK MED SERVITUTSRÄTT

Js1 – SERVITUT FÖR SERVICEVÄG
Js2 – SERVITUT FÖR TRÄDSÄKRING
Js3 – SERVITUT FÖR TRÄDSÄKRING MED SÄRSKILD HÄNSYN
Js4 – SERVITUT FÖR UNDERHÅLL AV BULLERSKYDSSKÄRM
Js5 – SERVITUT FÖR UNDERHÅLL AV STÄNGSEL
Js6 – SERVITUT FÖR JÄRNVÄGSBRO

V — NYTT VÄGOMRÅDE MED VÄGRÄTT
J,Vi — BEFINTLIG JÄRNVÄGSMARK MED ÄGANDERÄTT OCH NYTT VÄGOMRÅDE MED INSKRÄNKT VÄGRÄTT
T — TILLFÄLLIG NYTTJANDERÄTT

T1 – TILLFÄLLIG NYTTJANDERÄTT FÖR ETABLERING OCH UPPLAG
T2 – TILLFÄLLIG NYTTJANDERÄTT FÖR ANLÄGGNINGSARBETE
T3 – TILLFÄLLIG NYTTJANDERÄTT FÖR ARBETS- OCH TRANSPORTVÄG
T4 – TILLFÄLLIG NYTTJANDERÄTT FÖR ARBETS- OCH TRANSPORTVÄG ÖPPEN FÖR ANNAN TRAFIK
T5 – TILLFÄLLIG NYTTJANDERÄTT FÖR TILLFÄLLIG VÄG FÖR OMLEDNING

NY ANLÄGGNING

+YY,Ym / YYY+YYY — NYTT/JUSTERAT JÄRNVÄGSSPÅR, SPÅRMITT MED LÄNGDMÄTNINGSTRECK OCH HÖJDSÄTTNING
+YY,Ym / YYY+YYY — NY VÄG VÄGBANEKANTERMED LÄNGDMÄTNINGSSTRECK OCH HÖJDSÄTTNING
STÄNGSEL (PERSONSKYDD ELLER VILT)
NY SPÅRVÄXEL
NY BRO
NY PLATTFORM

SKYDDSÅTGÄRDER OCH FÖRSIKTIGHETSMÄTT

MARKERING ELLER AVGRÄNSNING AV SKYDDÅTGÄRDER OCH FÖRSIKTIGHETSMÄTT
Sk1 – JÄRNVÄGSNÄRA BULLERSKYDDSSKÄRM (2,5 M ÖVER RÄLS ÖVERKANT)
Sk2 – JÄRNVÄGSNÄRA BULLERSKYDDSSKÄRM (3,0 M ÖVER RÄLS ÖVERKANT)
Sk3 – JÄRNVÄGSNÄRA BULLERSKYDDSVALL (3,0 M ÖVER RÄLS ÖVERKANT)
Sk4 – FASTIGHETSNÄRA BULLERSKYDD. FASAD- FÖNSTERÅTGÄRD
Sk5 – FASTIGHETSNÄRA BULLERSKYDD. LOKAL SKÄRM PÅ UTEPLATS
Sk6 – JÄRNVÄGSNÄRA BULLERSKYDDSSKÄRM (5,0 M ÖVER RÄLS ÖVERKANT)
Sk7 – FÅGELAVVISARE
Sk8 – GRODDJURSPASSAGE
Sk9 – PASSAGE FÖR SMÅ OCH MEDELSTORA DÄGGDJUR
Sk10 – PASSAGE FÖR STORA DÄGGDJUR

ÅTGÄRDER SOM UNDANTAS KRAV PÅ BYGGLOV

B1 – BYGGLOV KRÄVS INTE FÖR BULLERSKYDDSSKÄRM/VALL
B2 – BYGGLOV KRÄVS INTE FÖR UPPLAG
B3 – BYGGLOV KRÄVS INTE FÖR TRANSFORMATIONER
B4 – BYGGLOV KRÄVS INTE FÖR TEKNIKBYGGNADER

VERKSAMHETER SOM UNDANTAS FRÅN FÖRBUD ENLIGT MILJÖBALKEN

MARKERING ELLER AVGRÄNSNING AV BIOTOPSKYDD
MARKERING ELLER AVGRÄNSNING AV STRANDSKYDD

FÖRBUDEN SOM AVSER VERKSAMHET ELLER ÅTGÄRD INOM GENERELLT BIOTOPSKYDDSOMRÅDE (7:11 2 st MILJÖBALKEN) GÄLLER INTE BYGGANDE AV ALLMÄN VÄG/JÄRNVÄG.
SKYLDIGHETEN ATT GÖRA ANMÄLAN FÖR SAMRÅD ENLIGT 12:6 MILJÖBALKEN GÄLLER INTE FÖR DE VERKSAMHETER OCH ÅTGÄRDER SOM BEHÖVS FÖR ATT BYGGA VÄGEN/JÄRNVÄGEN OCH SOM FASTSTÄLLTS OCH INGÅR I VÄGOMRÅDE FÖR ALLMÄN VÄG/JÄRNVÄGSMARK ELLER OMRÅDE FÖR TILLFÄLLIG NYTTJANDERÄTT.

SÄRSKILDA BESLUT SOM TAS I SAMBAND MED FASTSTÄLLELSE AV JÄRVÄGSPLAN

X X X INDRAGNING AV VÄG FRÅN ALLMÄNT UNDERHÅLL

ÖVRIGA BETECKNINGAR PÅ PLANKARTAN

BEFINTLIGT

TRAFIKVERKETS FASTIGHET FÖR JÄRNVÄGSÄNDAMÅL
BEFINTLIG BYGGNAD
BEFINTLIG VÄG
KOORDINATKRYSS
SLÄNT
TRAKTGRÄNS
FASTIGHETSGRÄNS
LEDNINGSRÄTT
SERVITUT
GEMENSAMHETSANLÄGGNING
BEFINTLIG SPÅR
BÄCK/DIKE
STRANDLINJE
LÄNSGRÄNS
PLANKORSNING SOM RIVS

DATUM GRUNDKARTA: 2024-08-08. DATUM FASTIGHESKARTA: 2025-09-15

KOORDINATSYSTEM
PLAN: SWEREF 99 13 30
HÖJD: RH 2000

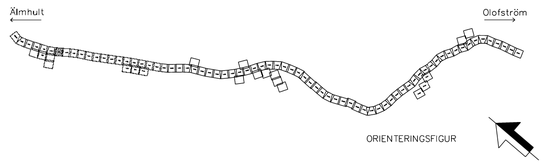

TYP AV PLAN: JÄRNVÄGSPLAN

LEVERANTÖR: wsp, www.wsp.com	AVDELNING: 5069	LEVERANS/ÄNDRINGS-PM	TEKNIKOMRÅDE: GEMENSAMT
	UPPDRAGSNUMMER: 10364519	KONSTRUKTIONSNUMMER	GRANSKNINGSSTATUS / SYFTE: –
TRAFIKVERKET	ÄLMHULT-(OLOFSTRÖM) SYDOSTLÄNKEN DELEN ÄLMHULT-OLOFSTRÖM		HANDLINGSTYP: Samrådshandling
			ANLÄGGNINGSTYP: GEMENSAM
SKAPAD AV: WSP/S.Gupta			KILOMETER-METER: 3 +0 - 3 +500; BANDEL: 430
GRANSKAD AV: WSP/Y.Höglund	PLANRITNING Plankarta		RITNINGSNUMMER PROJEKT: SDLP04-01-340-51-3_3-0007
GODKÄND AV: WSP/A.Alloulko; DATUM: 2026-08-24	SKALA: 1:1000; FORMAT: A1	RITNINGSNUMMER FÖRVALTNING	BLAD: 0007; NÄSTA BLAD: 0008; ÄNDR.

Denna ritning är Trafikverkets egendom. Allt obehörigt bejagande av ritningen är strängt förbjudet. TRAFIKVERKET

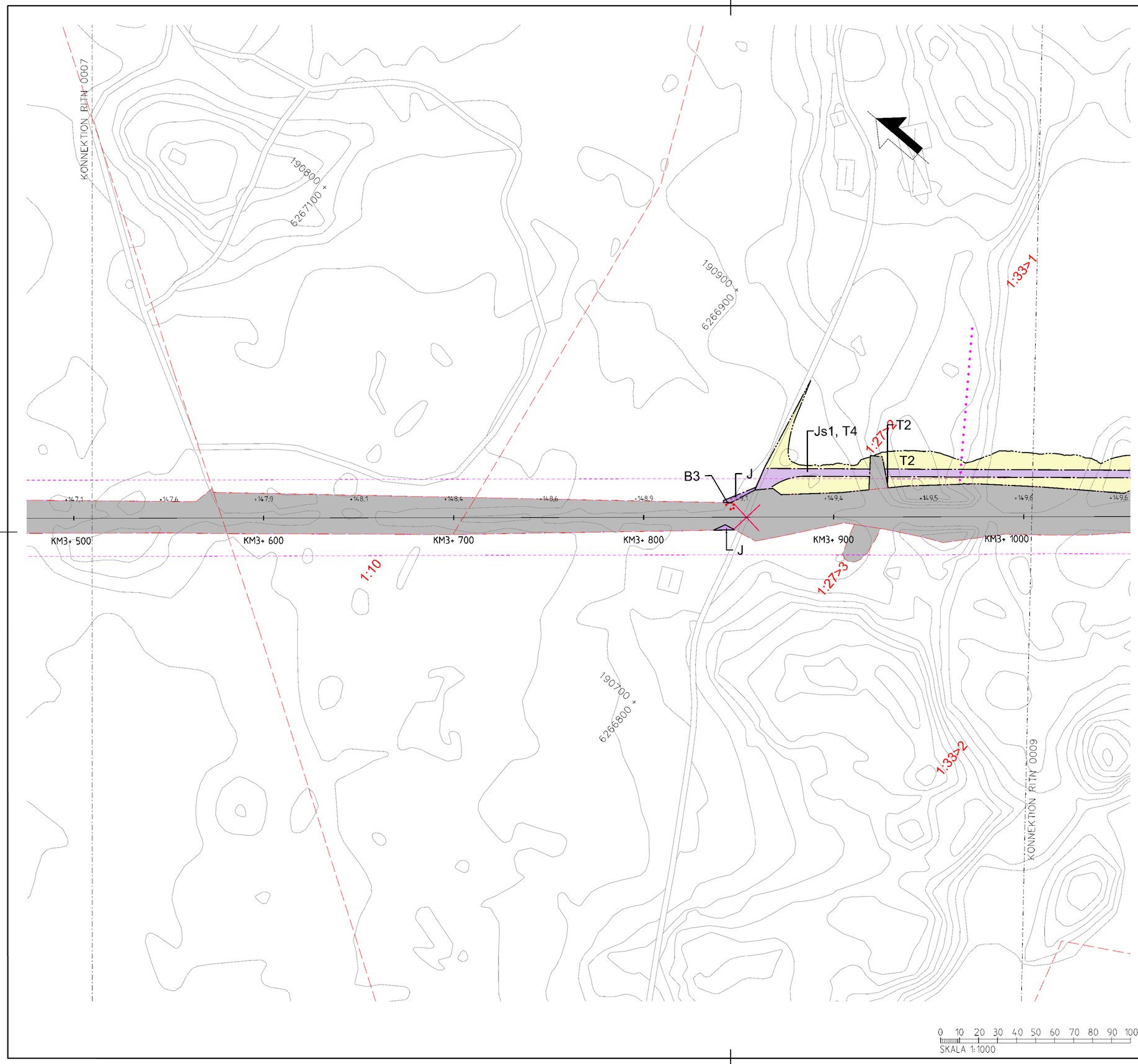

TECKENFÖRKLARING

NYA MARKANSPRÅK

- GRÄNS FÖR JÄRNVÄGSPLAN
- GRÄNS FÖR JÄRNVÄGSMARK
- AVGRÄNSNING MELLAN OLIKA TYPER AV MARKANSPRÅK
- J — NY JÄRNVÄGSMARK MED ÄGANDERÄTT
- Js — NY JÄRNVÄGSMARK MED SERVITUTSRÄTT

Js1 – SERVITUT FÖR SERVICEVÄG
Js2 – SERVITUT FÖR TRÄDSÄKRING
Js3 – SERVITUT FÖR TRÄDSÄKRING MED SÄRSKILD HÄNSYN
Js4 – SERVITUT FÖR UNDERHÅLL AV BULLERSKYDSSKÄRM
Js5 – SERVITUT FÖR UNDERHÅLL AV STÄNGSEL
Js6 – SERVITUT FÖR JÄRNVÄGSBRO

- V — NYTT VÄGOMRÅDE MED VÄGRÄTT
- J,Vi — BEFINTLIG JÄRNVÄGSMARK MED ÄGANDERÄTT OCH NYTT VÄGOMRÅDE MED INSKRÄNKT VÄGRÄTT
- T — TILLFÄLLIG NYTTJANDERÄTT

T1 – TILLFÄLLIG NYTTJANDERÄTT FÖR ETABLERING OCH UPPLAG
T2 – TILLFÄLLIG NYTTJANDERÄTT FÖR ANLÄGGNINGSARBETE
T3 – TILLFÄLLIG NYTTJANDERÄTT FÖR ARBETS- OCH TRANSPORTVÄG
T4 – TILLFÄLLIG NYTTJANDERÄTT FÖR ARBETS- OCH TRANSPORTVÄG ÖPPEN FÖR ANNAN TRAFIK
T5 – TILLFÄLLIG NYTTJANDERÄTT FÖR TILLFÄLLIG VÄG FÖR OMLEDNING

NY ANLÄGGNING

- +YY,Ym / YYY+YYY — NYTT/JUSTERAT JÄRNVÄGSSPÅR, SPÅRMITT MED LÄNGDMÄTNINGSTRECK OCH HÖJDSÄTTNING
- +YY,Ym / YYY+YYY — NY VÄG VÄGBANEKANTERMED LÄNGDMÄTNINGSSTRECK OCH HÖJDSÄTTNING
- STÄNGSEL (PERSONSKYDD ELLER VILT)
- NY SPÅRVÄXEL
- NY BRO
- NY PLATTFORM

SKYDDSÅTGÄRDER OCH FÖRSIKTIGHETSMÄTT

MARKERING ELLER AVGRÄNSNING AV SKYDDÅTGÄRDER OCH FÖRSIKTIGHETSMÄTT
Sk1 – JÄRNVÄGSNÄRA BULLERSKYDDSSKÄRM (2,5 M ÖVER RÄLS ÖVERKANT)
Sk2 – JÄRNVÄGSNÄRA BULLERSKYDDSSKÄRM (3,0 M ÖVER RÄLS ÖVERKANT)
Sk3 – JÄRNVÄGSNÄRA BULLERSKYDDSVALL (3,0 M ÖVER RÄLS ÖVERKANT)
Sk4 – FASTIGHETSNÄRA BULLERSKYDD. FASAD- FÖNSTERÅTGÄRD
Sk5 – FASTIGHETSNÄRA BULLERSKYDD. LOKAL SKÄRM PÅ UTEPLATS
Sk6 – JÄRNVÄGSNÄRA BULLERSKYDDSSKÄRM (5,0 M ÖVER RÄLS ÖVERKANT)
Sk7 – FÅGELAVVISARE
Sk8 – GRODDJURSPASSAGE
Sk9 – PASSAGE FÖR SMÅ OCH MEDELSTORA DÄGGDJUR
Sk10 – PASSAGE FÖR STORA DÄGGDJUR

ÅTGÄRDER SOM UNDANTAS KRAV PÅ BYGGLOV

B1 – BYGGLOV KRÄVS INTE FÖR BULLERSKYDDSSKÄRM/VALL
B2 – BYGGLOV KRÄVS INTE FÖR UPPLAG
B3 – BYGGLOV KRÄVS INTE FÖR TRANSFORMATIONER
B4 – BYGGLOV KRÄVS INTE FÖR TEKNIKBYGGNADER

VERKSAMHETER SOM UNDANTAS FRÅN FÖRBUD ENLIGT MILJÖBALKEN

MARKERING ELLER AVGRÄNSNING AV BIOTOPSKYDD
MARKERING ELLER AVGRÄNSNING AV STRANDSKYDD

FÖRBUDEN SOM AVSER VERKSAMHET ELLER ÅTGÄRD INOM GENERELLT BIOTOPSKYDDSOMRÅDE (7:11 2 st MILJÖBALKEN) GÄLLER INTE BYGGANDE AV ALLMÄN VÄG/JÄRNVÄG.
SKYLDIGHETEN ATT GÖRA ANMÄLAN FÖR SAMRÅD ENLIGT 12:6 MILJÖBALKEN GÄLLER INTE FÖR DE VERKSAMHETER OCH ÅTGÄRDER SOM BEHÖVS FÖR ATT BYGGA VÄGEN/JÄRNVÄGEN OCH SOM FASTSTÄLLTS OCH INGÅR I VÄGOMRÅDE FÖR ALLMÄN VÄG/JÄRNVÄGSMARK ELLER OMRÅDE FÖR TILLFÄLLIG NYTTJANDERÄTT.

SÄRSKILDA BESLUT SOM TAS I SAMBAND MED FASTSTÄLLELSE AV JÄRVÄGSPLAN

X X X INDRAGNING AV VÄG FRÅN ALLMÄNT UNDERHÅLL

ÖVRIGA BETECKNINGAR PÅ PLANKARTAN

BEFINTLIGT

- TRAFIKVERKETS FASTIGHET FÖR JÄRNVÄGSÄNDAMÅL
- BEFINTLIG BYGGNAD
- BEFINTLIG VÄG
- KOORDINATKRYSS
- SLÄNT
- TRAKTGRÄNS
- FASTIGHETSGRÄNS
- LEDNINGSRÄTT
- SERVITUT
- GEMENSAMHETSANLÄGGNING
- BEFINTLIG SPÅR
- BÄCK/DIKE
- STRANDLINJE
- LÄNSGRÄNS
- PLANKORSNING SOM RIVS

DATUM GRUNDKARTA: 2024-08-08. DATUM FASTIGHESKARTA: 2025-09-15

KOORDINATSYSTEM
PLAN: SWEREF 99 13 30
HÖJD: RH 2000

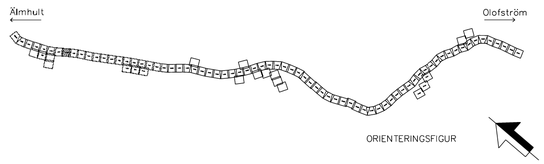

TYP AV PLAN: JÄRNVÄGSPLAN			
LEVERANTÖR: wsp, www.wsp.com	AVDELNING: 5069	LEVERANS/ÄNDRINGS-PM	TEKNIKOMRÅDE: GEMENSAMT
	UPPDRAGSNUMMER: 10364519	KONSTRUKTIONSNUMMER	GRANSKNINGSSTATUS / SYFTE: –
TRAFIKVERKET	ÄLMHULT-(OLOFSTRÖM) SYDOSTLÄNKEN DELEN ÄLMHULT-OLOFSTRÖM		HANDLINGSTYP: Samrådshandling
			ANLÄGGNINGSTYP: GEMENSAM
SKAPAD AV: WSP/S.Gupta			KILOMETER-METER: 3 +500 - 4 +0 / BANDEL: 430
GRANSKAD AV: WSP/Y.Höglund	PLANRITNING Plankarta		RITNINGSNUMMER PROJEKT: SDLP04-01-340-51-3_4-0008
GODKÄND AV: WSP/A.Alloulko / DATUM: 2026-08-24	SKALA: 1:1000 / FORMAT: A1	RITNINGSNUMMER FÖRVALTNING	BLAD: 0008 / NÄSTA BLAD: 0009 / ÄNDR.

Denna ritning är Trafikverkets egendom. Allt obehörigt bejagande är förbjudet enligt lag. TRAFIKVERKET

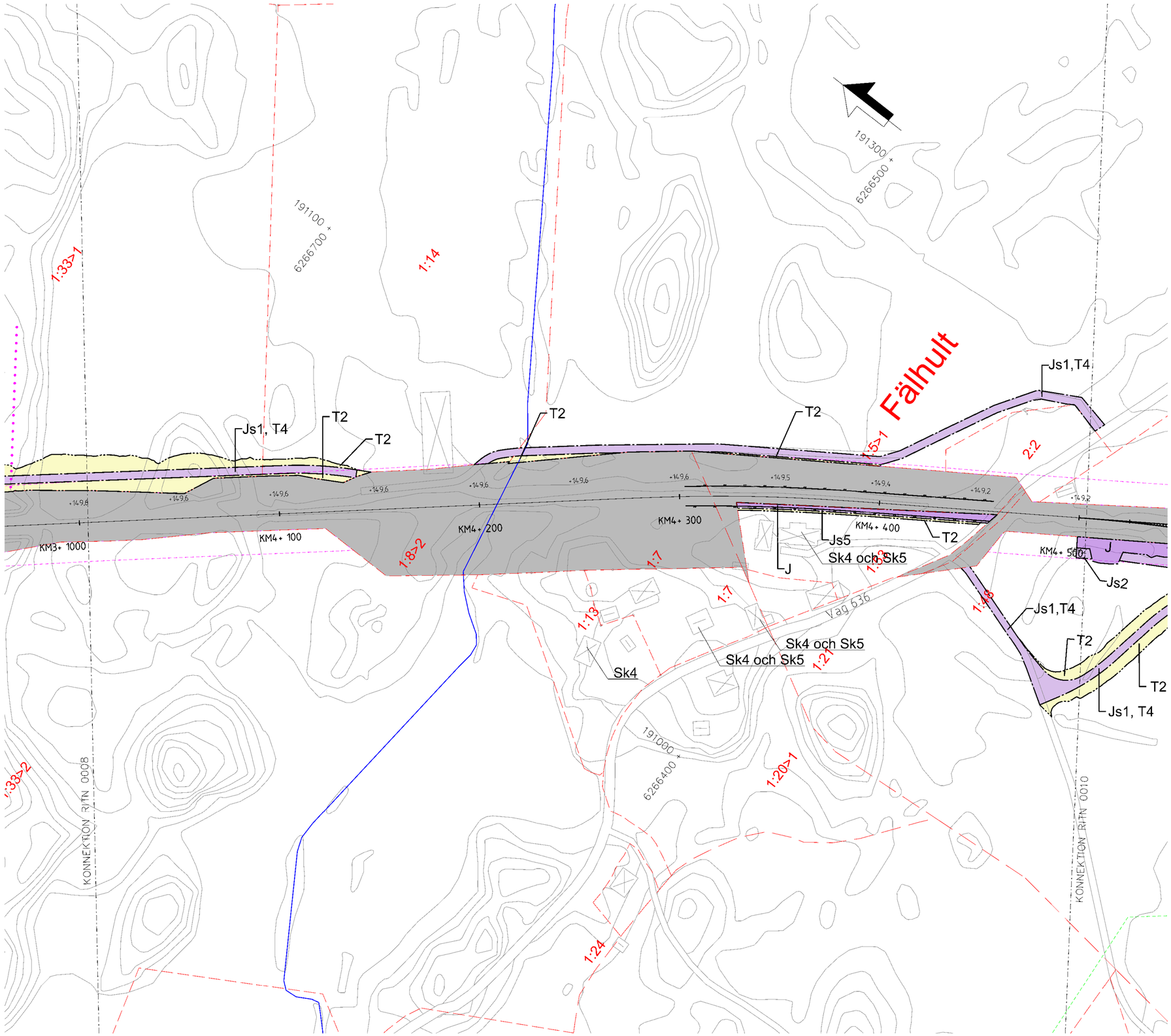

TECKENFÖRKLARING

NYA MARKANSPRÅK

- GRÄNS FÖR JÄRNVÄGSPLAN
- GRÄNS FÖR JÄRNVÄGSMARK
- AVGRÄNSNING MELLAN OLIKA TYPER AV MARKANSPRÅK
- J — NY JÄRNVÄGSMARK MED ÄGANDERÄTT
- Js — NY JÄRNVÄGSMARK MED SERVITUTSRÄTT

Js1 – SERVITUT FÖR SERVICEVÄG
Js2 – SERVITUT FÖR TRÄDSÄKRING
Js3 – SERVITUT FÖR TRÄDSÄKRING MED SÄRSKILD HÄNSYN
Js4 – SERVITUT FÖR UNDERHÅLL AV BULLERSKYDSSKÄRM
Js5 – SERVITUT FÖR UNDERHÅLL AV STÄNGSEL
Js6 – SERVITUT FÖR JÄRNVÄGSBRO

- V — NYTT VÄGOMRÅDE MED VÄGRÄTT
- J,Vi — BEFINTLIG JÄRNVÄGSMARK MED ÄGANDERÄTT OCH NYTT VÄGOMRÅDE MED INSKRÄNKT VÄGRÄTT
- T — TILLFÄLLIG NYTTJANDERÄTT

T1 – TILLFÄLLIG NYTTJANDERÄTT FÖR ETABLERING OCH UPPLAG
T2 – TILLFÄLLIG NYTTJANDERÄTT FÖR ANLÄGGNINGSARBETE
T3 – TILLFÄLLIG NYTTJANDERÄTT FÖR ARBETS- OCH TRANSPORTVÄG
T4 – TILLFÄLLIG NYTTJANDERÄTT FÖR ARBETS- OCH TRANSPORTVÄG ÖPPEN FÖR ANNAN TRAFIK
T5 – TILLFÄLLIG NYTTJANDERÄTT FÖR TILLFÄLLIG VÄG FÖR OMLEDNING

NY ANLÄGGNING

- +YY,Ym / YYY+YYY — NYTT/JUSTERAT JÄRNVÄGSSPÅR, SPÅRMITT MED LÄNGDMÄTNINGSTRECK OCH HÖJDSÄTTNING
- +YY,Ym / YYY+YYY — NY VÄG VÄGBANEKANTERMED LÄNGDMÄTNINGSSTRECK OCH HÖJDSÄTTNING
- STÄNGSEL (PERSONSKYDD ELLER VILT)
- NY SPÅRVÄXEL
- NY BRO
- NY PLATTFORM

SKYDDSÅTGÄRDER OCH FÖRSIKTIGHETSMÄTT

MARKERING ELLER AVGRÄNSNING AV SKYDDÅTGÄRDER OCH FÖRSIKTIGHETSMÄTT
Sk1 – JÄRNVÄGSNÄRA BULLERSKYDDSSKÄRM (2,5 M ÖVER RÄLS ÖVERKANT)
Sk2 – JÄRNVÄGSNÄRA BULLERSKYDDSSKÄRM (3,0 M ÖVER RÄLS ÖVERKANT)
Sk3 – JÄRNVÄGSNÄRA BULLERSKYDDSVALL (3,0 M ÖVER RÄLS ÖVERKANT)
Sk4 – FASTIGHETSNÄRA BULLERSKYDD. FASAD- FÖNSTERÅTGÄRD
Sk5 – FASTIGHETSNÄRA BULLERSKYDD. LOKAL SKÄRM PÅ UTEPLATS
Sk6 – JÄRNVÄGSNÄRA BULLERSKYDDSSKÄRM (5,0 M ÖVER RÄLS ÖVERKANT)
Sk7 – FÅGELAVVISARE
Sk8 – GRODDJURSPASSAGE
Sk9 – PASSAGE FÖR SMÅ OCH MEDELSTORA DÄGGDJUR
Sk10 – PASSAGE FÖR STORA DÄGGDJUR

ÅTGÄRDER SOM UNDANTAS KRAV PÅ BYGGLOV

B1 – BYGGLOV KRÄVS INTE FÖR BULLERSKYDDSSKÄRM/VALL
B2 – BYGGLOV KRÄVS INTE FÖR UPPLAG
B3 – BYGGLOV KRÄVS INTE FÖR TRANSFORMATIONER
B4 – BYGGLOV KRÄVS INTE FÖR TEKNIKBYGGNADER

VERKSAMHETER SOM UNDANTAS FRÅN FÖRBUD ENLIGT MILJÖBALKEN

MARKERING ELLER AVGRÄNSNING AV BIOTOPSKYDD
MARKERING ELLER AVGRÄNSNING AV STRANDSKYDD

FÖRBUDEN SOM AVSER VERKSAMHET ELLER ÅTGÄRD INOM GENERELLT BIOTOPSKYDDSOMRÅDE (7:11 2 st MILJÖBALKEN) GÄLLER INTE BYGGANDE AV ALLMÄN VÄG/JÄRNVÄG. SKYLDIGHETEN ATT GÖRA ANMÄLAN FÖR SAMRÅD ENLIGT 12:6 MILJÖBALKEN GÄLLER INTE FÖR DE VERKSAMHETER OCH ÅTGÄRDER SOM BEHÖVS FÖR ATT BYGGA VÄGEN/JÄRNVÄGEN OCH SOM FASTSTÄLLTS OCH INGÅR I VÄGOMRÅDE FÖR ALLMÄN VÄG/JÄRNVÄGSMARK ELLER OMRÅDE FÖR TILLFÄLLIG NYTTJANDERÄTT.

SÄRSKILDA BESLUT SOM TAS I SAMBAND MED FASTSTÄLLELSE AV JÄRVÄGSPLAN

X X X INDRAGNING AV VÄG FRÅN ALLMÄNT UNDERHÅLL

ÖVRIGA BETECKNINGAR PÅ PLANKARTAN

BEFINTLIGT

- TRAFIKVERKETS FASTIGHET FÖR JÄRNVÄGSÄNDAMÅL
- BEFINTLIG BYGGNAD
- BEFINTLIG VÄG
- KOORDINATKRYSS
- SLÄNT
- TRAKTGRÄNS
- FASTIGHETSGRÄNS
- LEDNINGSRÄTT
- SERVITUT
- GEMENSAMHETSANLÄGGNING
- BEFINTLIG SPÅR
- BÄCK/DIKE
- STRANDLINJE
- LÄNSGRÄNS
- PLANKORSNING SOM RIVS

DATUM GRUNDKARTA: 2024-08-08. DATUM FASTIGHESKARTA: 2025-09-15

KOORDINATSYSTEM
PLAN: SWEREF 99 13 30
HÖJD: RH 2000

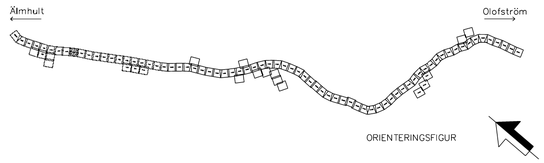

ORIENTERINGSFIGUR

TYP AV PLAN: JÄRNVÄGSPLAN			
LEVERANTÖR: wsp, www.wsp.com	AVDELNING: 5069	LEVERANS/ÄNDRINGS-PM	TEKNIKOMRÅDE: GEMENSAMT
	UPPDRAGSNUMMER: 10364519	KONSTRUKTIONSNUMMER	GRANSKNINGSSTATUS / SYFTE: –
TRAFIKVERKET	ÄLMHULT-(OLOFSTRÖM) SYDOSTLÄNKEN DELEN ÄLMHULT-OLOFSTRÖM		HANDLINGSTYP: Samrådshandling
			ANLÄGGNINGSTYP: GEMENSAM
SKAPAD AV: WSP/S.Gupta			KILOMETERLÄGE: 4 +0 – 4 +500; BANDEL: 430
GRANSKAD AV: WSP/Y.Höglund	PLANRITNING Plankarta		RITNINGSNUMMER PROJEKT: SDLP04-01-340-51-4_4-0009
GODKÄND AV: WSP/A.Allouko; DATUM: 2026-08-24	SKALA: 1:1000; FORMAT: A1	RITNINGSNUMMER FÖRVALTNING	BLAD: 0009; NÄSTA BLAD: 0010; ÄNDR.

Denna ritning är Trafikverkets egendom. Allt obehörigt bruttgjorande av ritningen beivras enligt lag
TRAFIKVERKET

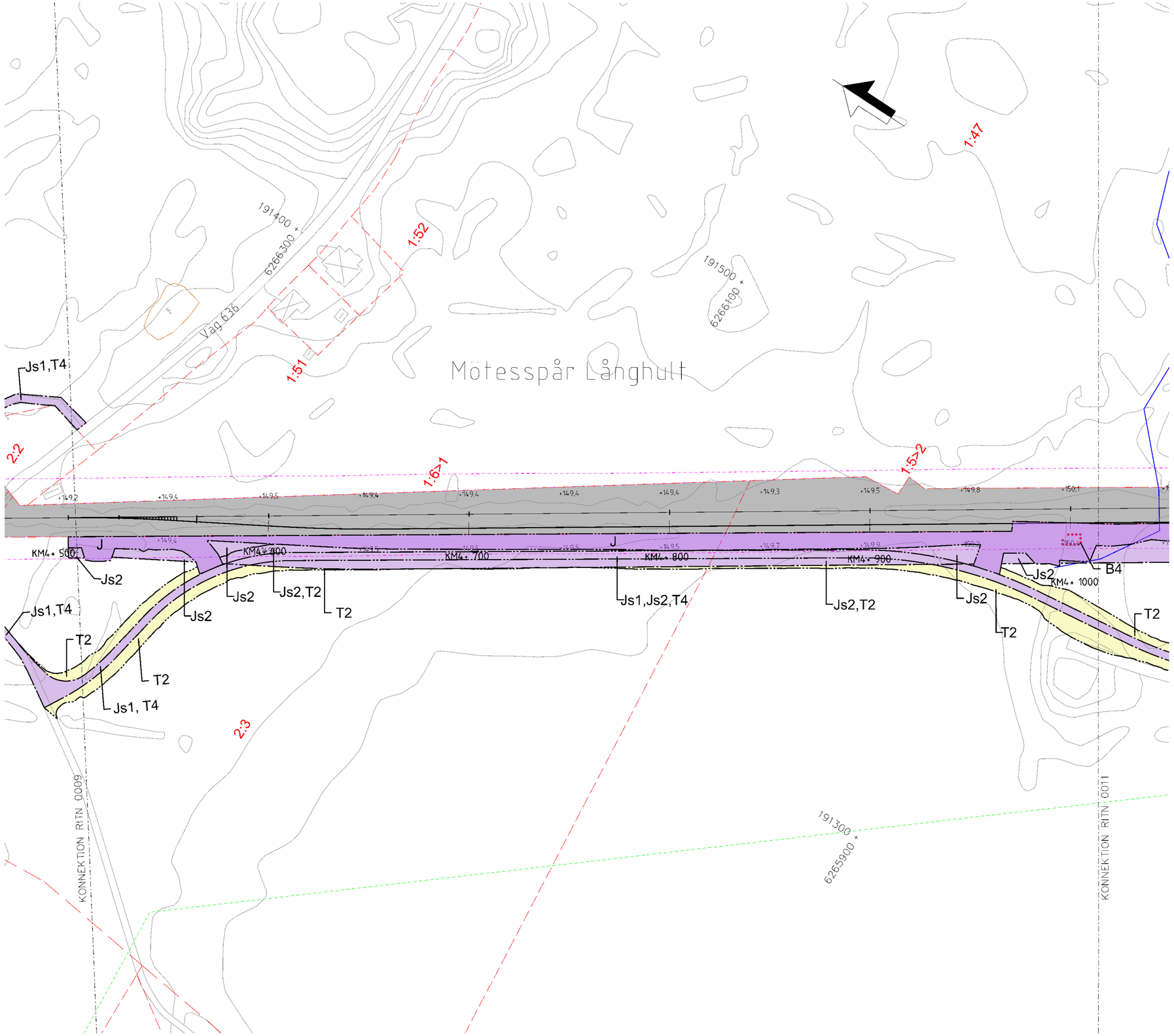

0 10 20 30 40 50 60 70 80 90 100
SKALA 1:1000

Denna ritning är Trafikverkets egendom. Allt obehörigt begagnande av ritningen beivras enligt lag
TRAFIKVERKET

TECKENFÖRKLARING

NYA MARKANSPRÅK

GRÄNS FÖR JÄRNVÄGSPLAN
GRÄNS FÖR JÄRNVÄGSMARK
AVGRÄNSNING MELLAN OLIKA TYPER AV MARKANSPRÅK

J — NY JÄRNVÄGSMARK MED ÄGANDERÄTT

Js — NY JÄRNVÄGSMARK MED SERVITUTSRÄTT

Js1 – SERVITUT FÖR SERVICEVÄG
Js2 – SERVITUT FÖR TRÄDSÄKRING
Js3 – SERVITUT FÖR TRÄDSÄKRING MED SÄRSKILD HÄNSYN
Js4 – SERVITUT FÖR UNDERHÅLL AV BULLERSKYDSSKÄRM
Js5 – SERVITUT FÖR UNDERHÅLL AV STÄNGSEL
Js6 – SERVITUT FÖR JÄRNVÄGSBRO

V — NYTT VÄGOMRÅDE MED VÄGRÄTT

J,Vi — BEFINTLIG JÄRNVÄGSMARK MED ÄGANDERÄTT OCH NYTT VÄGOMRÅDE MED INSKRÄNKT VÄGRÄTT

T — TILLFÄLLIG NYTTJANDERÄTT

T1 – TILLFÄLLIG NYTTJANDERÄTT FÖR ETABLERING OCH UPPLAG
T2 – TILLFÄLLIG NYTTJANDERÄTT FÖR ANLÄGGNINGSARBETE
T3 – TILLFÄLLIG NYTTJANDERÄTT FÖR ARBETS- OCH TRANSPORTVÄG
T4 – TILLFÄLLIG NYTTJANDERÄTT FÖR ARBETS- OCH TRANSPORTVÄG ÖPPEN FÖR ANNAN TRAFIK
T5 – TILLFÄLLIG NYTTJANDERÄTT FÖR TILLFÄLLIG VÄG FÖR OMLEDNING

NY ANLÄGGNING

+YY,Ym / YYY+YYY — NYTT/JUSTERAT JÄRNVÄGSSPÅR, SPÅRMITT MED LÄNGDMÄTNINGSTRECK OCH HÖJDSÄTTNING
+YY,Ym / YYY+YYY — NY VÄG VÄGBANEKANTERMED LÄNGDMÄTNINGSSTRECK OCH HÖJDSÄTTNING
STÄNGSEL (PERSONSKYDD ELLER VILT)
NY SPÅRVÄXEL
NY BRO
NY PLATTFORM

SKYDDSÅTGÄRDER OCH FÖRSIKTIGHETSMÄTT

MARKERING ELLER AVGRÄNSNING AV SKYDDÅTGÄRDER OCH FÖRSIKTIGHETSMÄTT
Sk1 – JÄRNVÄGSNÄRA BULLERSKYDDSSKÄRM (2,5 M ÖVER RÄLS ÖVERKANT)
Sk2 – JÄRNVÄGSNÄRA BULLERSKYDDSSKÄRM (3,0 M ÖVER RÄLS ÖVERKANT)
Sk3 – JÄRNVÄGSNÄRA BULLERSKYDDSVALL (3,0 M ÖVER RÄLS ÖVERKANT)
Sk4 – FASTIGHETSNÄRA BULLERSKYDD. FASAD- FÖNSTERÅTGÄRD
Sk5 – FASTIGHETSNÄRA BULLERSKYDD. LOKAL SKÄRM PÅ UTEPLATS
Sk6 – JÄRNVÄGSNÄRA BULLERSKYDDSSKÄRM (5,0 M ÖVER RÄLS ÖVERKANT)
Sk7 – FÅGELAVVISARE
Sk8 – GRODDJURSPASSAGE
Sk9 – PASSAGE FÖR SMÅ OCH MEDELSTORA DÄGGDJUR
Sk10 – PASSAGE FÖR STORA DÄGGDJUR

ÅTGÄRDER SOM UNDANTAS KRAV PÅ BYGGLOV

B1 – BYGGLOV KRÄVS INTE FÖR BULLERSKYDDSSKÄRM/VALL
B2 – BYGGLOV KRÄVS INTE FÖR UPPLAG
B3 – BYGGLOV KRÄVS INTE FÖR TRANSFORMATIONER
B4 – BYGGLOV KRÄVS INTE FÖR TEKNIKBYGGNADER

VERKSAMHETER SOM UNDANTAS FRÅN FÖRBUD ENLIGT MILJÖBALKEN

MARKERING ELLER AVGRÄNSNING AV BIOTOPSKYDD
MARKERING ELLER AVGRÄNSNING AV STRANDSKYDD

FÖRBUDEN SOM AVSER VERKSAMHET ELLER ÅTGÄRD INOM GENERELLT BIOTOPSKYDDSOMRÅDE (7:11 2 st MILJÖBALKEN) GÄLLER INTE BYGGANDE AV ALLMÄN VÄG/JÄRNVÄG.
SKYLDIGHETEN ATT GÖRA ANMÄLAN FÖR SAMRÅD ENLIGT 12:6 MILJÖBALKEN GÄLLER INTE FÖR DE VERKSAMHETER OCH ÅTGÄRDER SOM BEHÖVS FÖR ATT BYGGA VÄGEN/JÄRNVÄGEN OCH SOM FASTSTÄLLTS OCH INGÅR I VÄGOMRÅDE FÖR ALLMÄN VÄG/JÄRNVÄGSMARK ELLER OMRÅDE FÖR TILLFÄLLIG NYTTJANDERÄTT.

SÄRSKILDA BESLUT SOM TAS I SAMBAND MED FASTSTÄLLELSE AV JÄRVÄGSPLAN

X X X INDRAGNING AV VÄG FRÅN ALLMÄNT UNDERHÅLL

ÖVRIGA BETECKNINGAR PÅ PLANKARTAN

BEFINTLIGT

TRAFIKVERKETS FASTIGHET FÖR JÄRNVÄGSÄNDAMÅL
BEFINTLIG BYGGNAD
BEFINTLIG VÄG
KOORDINATKRYSS
SLÄNT
TRAKTGRÄNS
FASTIGHETSGRÄNS
LEDNINGSRÄTT
SERVITUT
GEMENSAMHETSANLÄGGNING
BEFINTLIG SPÅR
BÄCK/DIKE
STRANDLINJE
LÄNSGRÄNS
PLANKORSNING SOM RIVS

DATUM GRUNDKARTA: 2024-08-08. DATUM FASTIGHESKARTA: 2025-09-15

KOORDINATSYSTEM
PLAN: SWEREF 99 13 30
HÖJD: RH 2000

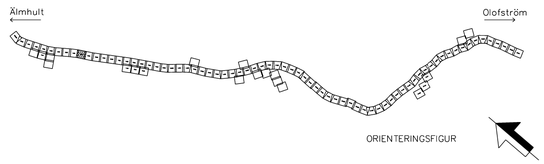

TYP AV PLAN: JÄRNVÄGSPLAN			
LEVERANTÖR: wsp, www.wsp.com	AVDELNING: 5069	LEVERANS/ÄNDRINGS-PM	TEKNIKOMRÅDE: GEMENSAMT
	UPPDRAGSNUMMER: 10364519	KONSTRUKTIONSNUMMER	GRANSKNINGSSTATUS / SYFTE: –
TRAFIKVERKET	ÄLMHULT-(OLOFSTRÖM) SYDOSTLÄNKEN DELEN ÄLMHULT-OLOFSTRÖM		HANDLINGSTYP: Samrådshandling
			ANLÄGGNINGSTYP: GEMENSAM
SKAPAD AV: WSP/S.Gupta			KILOMETER-METER: 4 +500 – 5 +0 / BANDEL: 430
GRANSKAD AV: WSP/Y.Höglund	PLANRITNING Plankarta		RITNINGSNUMMER PROJEKT: SOLP04-01-340-51-4_5-0010
GODKÄND AV: WSP/A.Alloukо / DATUM: 2026-08-24	SKALA: 1:1000 / FORMAT: A1	RITNINGSNUMMER FÖRVALTNING	BLAD: 0010 / NÄSTA BLAD: 0011 / ÄNDR.

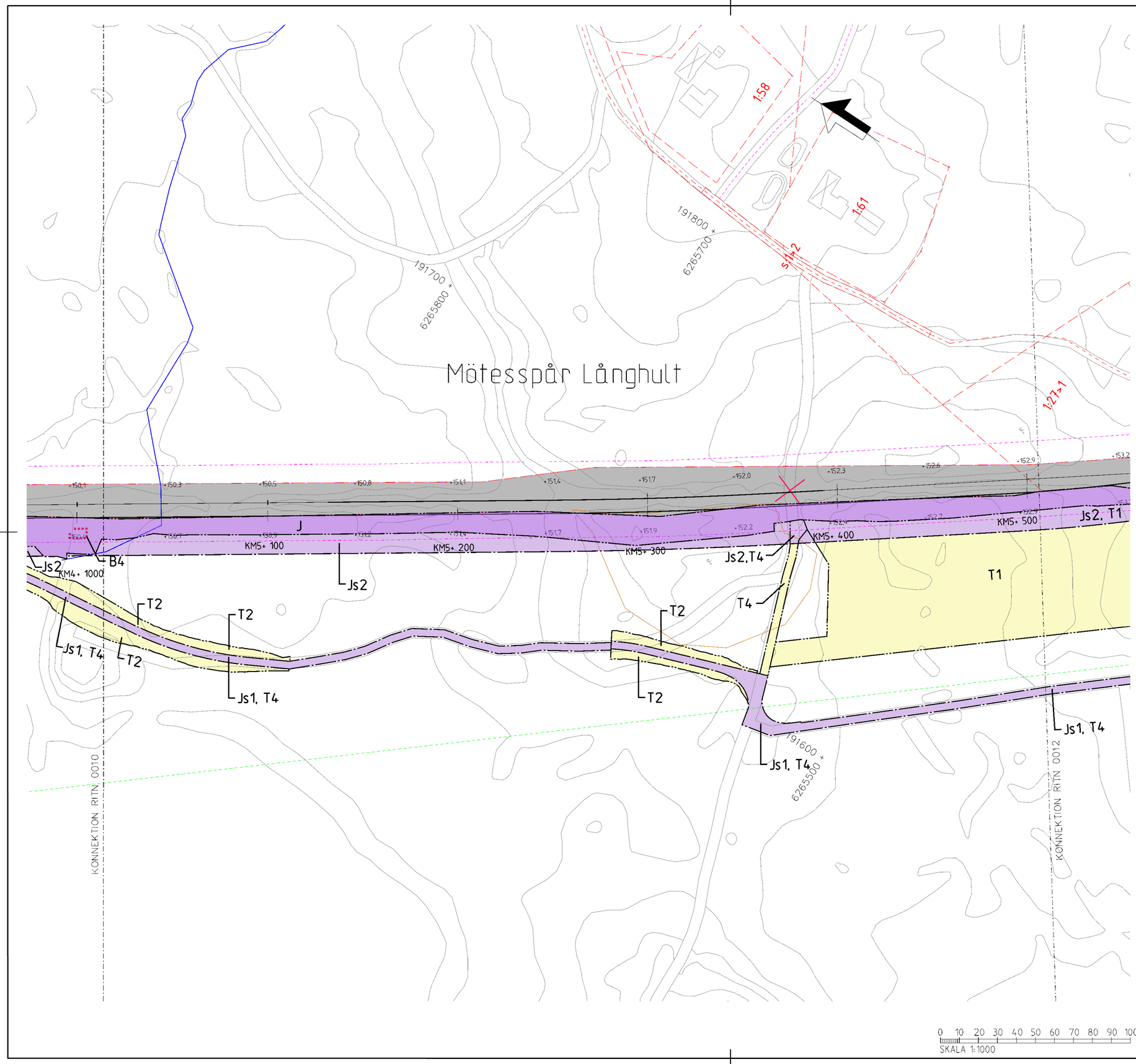

TECKENFÖRKLARING

NYA MARKANSPRÅK

GRÄNS FÖR JÄRNVÄGSPLAN
GRÄNS FÖR JÄRNVÄGSMARK
AVGRÄNSNING MELLAN OLIKA TYPER AV MARKANSPRÅK

J — NY JÄRNVÄGSMARK MED ÄGANDERÄTT

Js — NY JÄRNVÄGSMARK MED SERVITUTSRÄTT

Js1 – SERVITUT FÖR SERVICEVÄG
Js2 – SERVITUT FÖR TRÄDSÄKRING
Js3 – SERVITUT FÖR TRÄDSÄKRING MED SÄRSKILD HÄNSYN
Js4 – SERVITUT FÖR UNDERHÅLL AV BULLERSKYDSSKÄRM
Js5 – SERVITUT FÖR UNDERHÅLL AV STÄNGSEL
Js6 – SERVITUT FÖR JÄRNVÄGSBRO

V — NYTT VÄGOMRÅDE MED VÄGRÄTT

J,Vi — BEFINTLIG JÄRNVÄGSMARK MED ÄGANDERÄTT OCH NYTT VÄGOMRÅDE MED INSKRÄNKT VÄGRÄTT

T — TILLFÄLLIG NYTTJANDERÄTT

T1 – TILLFÄLLIG NYTTJANDERÄTT FÖR ETABLERING OCH UPPLAG
T2 – TILLFÄLLIG NYTTJANDERÄTT FÖR ANLÄGGNINGSARBETE
T3 – TILLFÄLLIG NYTTJANDERÄTT FÖR ARBETS- OCH TRANSPORTVÄG
T4 – TILLFÄLLIG NYTTJANDERÄTT FÖR ARBETS- OCH TRANSPORTVÄG ÖPPEN FÖR ANNAN TRAFIK
T5 – TILLFÄLLIG NYTTJANDERÄTT FÖR TILLFÄLLIG VÄG FÖR OMLEDNING

NY ANLÄGGNING

+YY,Ym / YYY+YYY — NYTT/JUSTERAT JÄRNVÄGSSPÅR, SPÅRMITT MED LÄNGDMÄTNINGSTRECK OCH HÖJDSÄTTNING

+YY,Ym / YYY+YYY — NY VÄG VÄGBANEKANTERMED LÄNGDMÄTNINGSSTRECK OCH HÖJDSÄTTNING

STÄNGSEL (PERSONSKYDD ELLER VILT)

NY SPÅRVÄXEL

NY BRO

NY PLATTFORM

SKYDDSÅTGÄRDER OCH FÖRSIKTIGHETSMÄTT

MARKERING ELLER AVGRÄNSNING AV SKYDDÅTGÄRDER OCH FÖRSIKTIGHETSMÄTT
Sk1 – JÄRNVÄGSNÄRA BULLERSKYDDSSKÄRM (2,5 M ÖVER RÄLS ÖVERKANT)
Sk2 – JÄRNVÄGSNÄRA BULLERSKYDDSSKÄRM (3,0 M ÖVER RÄLS ÖVERKANT)
Sk3 – JÄRNVÄGSNÄRA BULLERSKYDDSVALL (3,0 M ÖVER RÄLS ÖVERKANT)
Sk4 – FASTIGHETSNÄRA BULLERSKYDD. FASAD- FÖNSTERÅTGÄRD
Sk5 – FASTIGHETSNÄRA BULLERSKYDD. LOKAL SKÄRM PÅ UTEPLATS
Sk6 – JÄRNVÄGSNÄRA BULLERSKYDDSSKÄRM (5,0 M ÖVER RÄLS ÖVERKANT)
Sk7 – FÅGELAVVISARE
Sk8 – GRODDJURSPASSAGE
Sk9 – PASSAGE FÖR SMÅ OCH MEDELSTORA DÄGGDJUR
Sk10 – PASSAGE FÖR STORA DÄGGDJUR

ÅTGÄRDER SOM UNDANTAS KRAV PÅ BYGGLOV

B1 – BYGGLOV KRÄVS INTE FÖR BULLERSKYDDSSKÄRM/VALL
B2 – BYGGLOV KRÄVS INTE FÖR UPPLAG
B3 – BYGGLOV KRÄVS INTE FÖR TRANSFORMATIONER
B4 – BYGGLOV KRÄVS INTE FÖR TEKNIKBYGGNADER

VERKSAMHETER SOM UNDANTAS FRÅN FÖRBUD ENLIGT MILJÖBALKEN

MARKERING ELLER AVGRÄNSNING AV BIOTOPSKYDD

MARKERING ELLER AVGRÄNSNING AV STRANDSKYDD

FÖRBUDEN SOM AVSER VERKSAMHET ELLER ÅTGÄRD INOM GENERELLT BIOTOPSKYDDSOMRÅDE (7:11 2 st MILJÖBALKEN) GÄLLER INTE BYGGANDE AV ALLMÄN VÄG/JÄRNVÄG.
SKYLDIGHETEN ATT GÖRA ANMÄLAN FÖR SAMRÅD ENLIGT 12:6 MILJÖBALKEN GÄLLER INTE FÖR DE VERKSAMHETER OCH ÅTGÄRDER SOM BEHÖVS FÖR ATT BYGGA VÄGEN/JÄRNVÄGEN OCH SOM FASTSTÄLLTS OCH INGÅR I VÄGOMRÅDE FÖR ALLMÄN VÄG/JÄRNVÄGSMARK ELLER OMRÅDE FÖR TILLFÄLLIG NYTTJANDERÄTT.

SÄRSKILDA BESLUT SOM TAS I SAMBAND MED FASTSTÄLLELSE AV JÄRVÄGSPLAN

X X X INDRAGNING AV VÄG FRÅN ALLMÄNT UNDERHÅLL

ÖVRIGA BETECKNINGAR PÅ PLANKARTAN

BEFINTLIGT

TRAFIKVERKETS FASTIGHET FÖR JÄRNVÄGSÄNDAMÅL
BEFINTLIG BYGGNAD
BEFINTLIG VÄG
KOORDINATKRYSS
SLÄNT

TRAKTGRÄNS
FASTIGHETSGRÄNS
LEDNINGSRÄTT
SERVITUT
GEMENSAMHETSANLÄGGNING
BEFINTLIG SPÅR
BÄCK/DIKE
STRANDLINJE
LÄNSGRÄNS
PLANKORSNING SOM RIVS

DATUM GRUNDKARTA: 2024-08-08. DATUM FASTIGHESKARTA: 2025-09-15

KOORDINATSYSTEM
PLAN: SWEREF 99 13 30
HÖJD: RH 2000

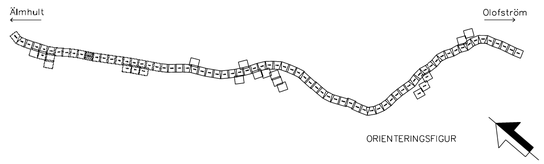

TYP AV PLAN: JÄRNVÄGSPLAN

LEVERANTÖR: wsp — www.wsp.com

AVDELNING: 5069
UPPDRAGSNUMMER: 10364519
LEVERANS/ÄNDRINGS-FM:
KONSTRUKTIONSNUMMER:
TEKNIKOMRÅDE: GEMENSAMT
GRANSKNINGSSTATUS / SYFTE: –

TRAFIKVERKET

ÄLMHULT-(OLOFSTRÖM)
SYDOSTLÄNKEN DELEN ÄLMHULT-OLOFSTRÖM

PLANRITNING
Plankarta

HANDLINGSTYP: Samrådshandling
ANLÄGGNINGSTYP: GEMENSAM
KILOMETER-METER: 5 +0 - 5 +500
BANDEL: 430
RITNINGSNUMMER PROJEKT: SDLP04-01-340-51-5_5-0011

SKAPAD AV: WSP/S.Gupta
GRANSKAD AV: WSP/Y.Höglund
GODKÄND AV: WSP/A.Allouko
DATUM: 2026-08-24
SKALA: 1:1000
FORMAT: A1
RITNINGSNUMMER FÖRVALTNING:
BLAD: 0011
NÄSTA BLAD: 0012
ÄNDR.:

Denna ritning är Trafikverkets egendom. Allt obehörigt begagnande är förbjudet enligt lag.
TRAFIKVERKET

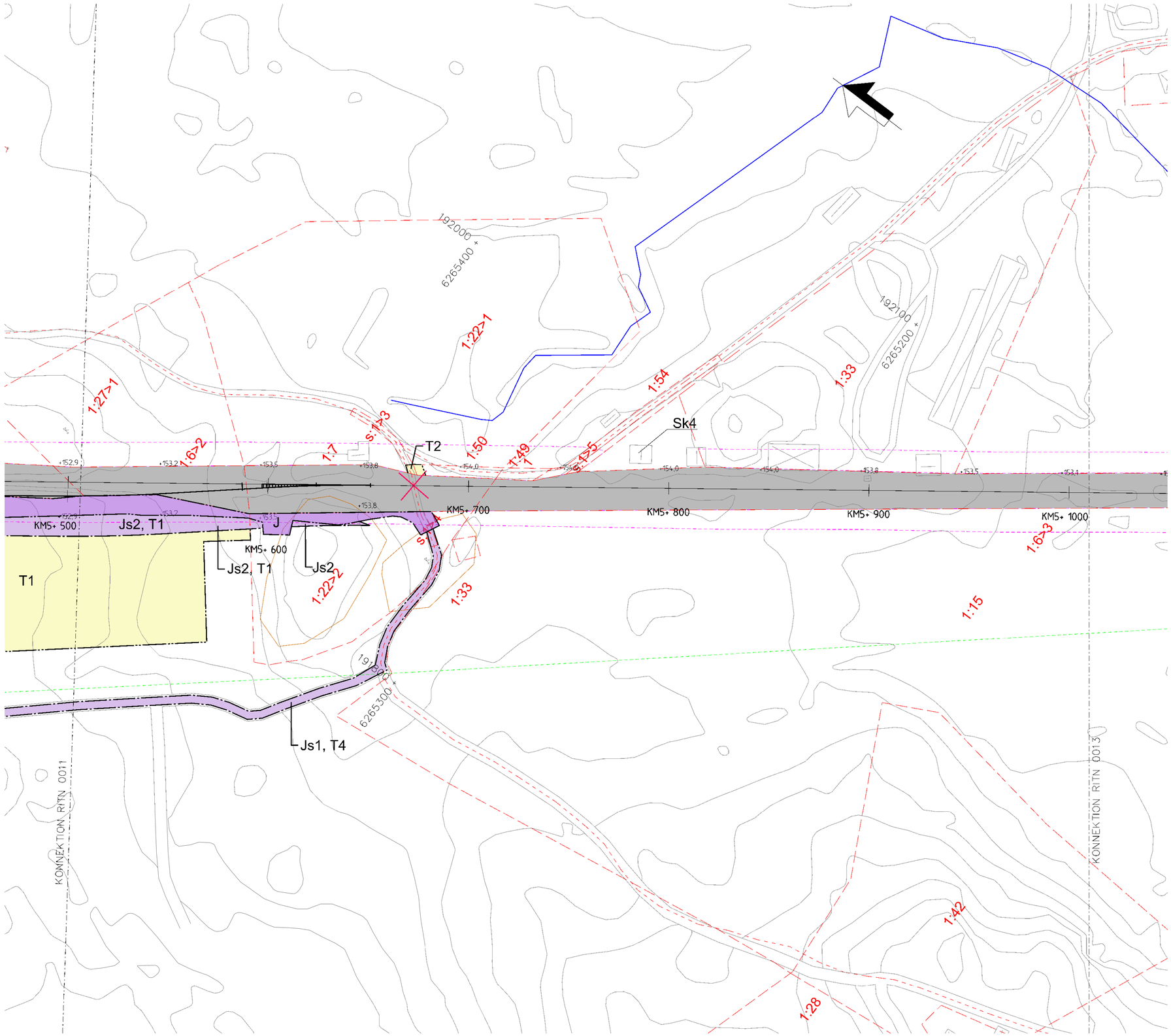

0 10 20 30 40 50 60 70 80 90 100
SKALA 1:1000

TECKENFÖRKLARING

NYA MARKANSPRÅK

- GRÄNS FÖR JÄRNVÄGSPLAN
- GRÄNS FÖR JÄRNVÄGSMARK
- AVGRÄNSNING MELLAN OLIKA TYPER AV MARKANSPRÅK
- J — NY JÄRNVÄGSMARK MED ÄGANDERÄTT
- Js — NY JÄRNVÄGSMARK MED SERVITUTSRÄTT

Js1 – SERVITUT FÖR SERVICEVÄG
Js2 – SERVITUT FÖR TRÄDSÄKRING
Js3 – SERVITUT FÖR TRÄDSÄKRING MED SÄRSKILD HÄNSYN
Js4 – SERVITUT FÖR UNDERHÅLL AV BULLERSKYDSSKÄRM
Js5 – SERVITUT FÖR UNDERHÅLL AV STÄNGSEL
Js6 – SERVITUT FÖR JÄRNVÄGSBRO

- V — NYTT VÄGOMRÅDE MED VÄGRÄTT
- J,Vi — BEFINTLIG JÄRNVÄGSMARK MED ÄGANDERÄTT OCH NYTT VÄGOMRÅDE MED INSKRÄNKT VÄGRÄTT
- T — TILLFÄLLIG NYTTJANDERÄTT

T1 – TILLFÄLLIG NYTTJANDERÄTT FÖR ETABLERING OCH UPPLAG
T2 – TILLFÄLLIG NYTTJANDERÄTT FÖR ANLÄGGNINGSARBETE
T3 – TILLFÄLLIG NYTTJANDERÄTT FÖR ARBETS- OCH TRANSPORTVÄG
T4 – TILLFÄLLIG NYTTJANDERÄTT FÖR ARBETS- OCH TRANSPORTVÄG ÖPPEN FÖR ANNAN TRAFIK
T5 – TILLFÄLLIG NYTTJANDERÄTT FÖR TILLFÄLLIG VÄG FÖR OMLEDNING

NY ANLÄGGNING

- +YY.Ym / YYY+YYY — NYTT/JUSTERAT JÄRNVÄGSSPÅR, SPÅRMITT MED LÄNGDMÄTNINGSTRECK OCH HÖJDSÄTTNING
- +YY.Ym / YYY+YYY — NY VÄG VÄGBANEKANTERMED LÄNGDMÄTNINGSSTRECK OCH HÖJDSÄTTNING
- STÄNGSEL (PERSONSKYDD ELLER VILT)
- NY SPÅRVÄXEL
- NY BRO
- NY PLATTFORM

SKYDDSÅTGÄRDER OCH FÖRSIKTIGHETSMÄTT

MARKERING ELLER AVGRÄNSNING AV SKYDDÄTGÄRDER OCH FÖRSIKTIGHETSMÄTT
Sk1 – JÄRNVÄGSNÄRA BULLERSKYDDSSKÄRM (2,5 M ÖVER RÄLS ÖVERKANT)
Sk2 – JÄRNVÄGSNÄRA BULLERSKYDDSSKÄRM (3,0 M ÖVER RÄLS ÖVERKANT)
Sk3 – JÄRNVÄGSNÄRA BULLERSKYDDSVALL (3,0 M ÖVER RÄLS ÖVERKANT)
Sk4 – FASTIGHETSNÄRA BULLERSKYDD. FASAD- FÖNSTERÅTGÄRD
Sk5 – FASTIGHETSNÄRA BULLERSKYDD. LOKAL SKÄRM PÅ UTEPLATS
Sk6 – JÄRNVÄGSNÄRA BULLERSKYDDSSKÄRM (5,0 M ÖVER RÄLS ÖVERKANT)
Sk7 – FÅGELAVVISARE
Sk8 – GRODDJURSPASSAGE
Sk9 – PASSAGE FÖR SMÅ OCH MEDELSTORA DÄGGDJUR
Sk10 – PASSAGE FÖR STORA DÄGGDJUR

ÅTGÄRDER SOM UNDANTAS KRAV PÅ BYGGLOV

B1 – BYGGLOV KRÄVS INTE FÖR BULLERSKYDDSSKÄRM/VALL
B2 – BYGGLOV KRÄVS INTE FÖR UPPLAG
B3 – BYGGLOV KRÄVS INTE FÖR TRANSFORMATIONER
B4 – BYGGLOV KRÄVS INTE FÖR TEKNIKBYGGNADER

VERKSAMHETER SOM UNDANTAS FRÅN FÖRBUD ENLIGT MILJÖBALKEN

MARKERING ELLER AVGRÄNSNING AV BIOTOPSKYDD
MARKERING ELLER AVGRÄNSNING AV STRANDSKYDD

FÖRBUDEN SOM AVSER VERKSAMHET ELLER ÅTGÄRD INOM GENERELLT BIOTOPSKYDDSOMRÅDE (7:11 2 st MILJÖBALKEN) GÄLLER INTE BYGGANDE AV ALLMÄN VÄG/JÄRNVÄG.
SKYLDIGHETEN ATT GÖRA ANMÄLAN FÖR SAMRÅD ENLIGT 12:6 MILJÖBALKEN GÄLLER INTE FÖR DE VERKSAMHETER OCH ÅTGÄRDER SOM BEHÖVS FÖR ATT BYGGA VÄGEN/JÄRNVÄGEN OCH SOM FASTSTÄLLTS OCH INGÅR I VÄGOMRÅDE FÖR ALLMÄN VÄG/JÄRNVÄGSMARK ELLER OMRÅDE FÖR TILLFÄLLIG NYTTJANDERÄTT.

SÄRSKILDA BESLUT SOM TAS I SAMBAND MED FASTSTÄLLELSE AV JÄRVÄGSPLAN

X X X INDRAGNING AV VÄG FRÅN ALLMÄNT UNDERHÅLL

ÖVRIGA BETECKNINGAR PÅ PLANKARTAN

BEFINTLIGT

- TRAFIKVERKETS FASTIGHET FÖR JÄRNVÄGSÄNDAMÅL
- BEFINTLIG BYGGNAD
- BEFINTLIG VÄG
- KOORDINATKRYSS
- SLÄNT
- TRAKTGRÄNS
- FASTIGHETSGRÄNS
- LEDNINGSRÄTT
- SERVITUT
- GEMENSAMHETSANLÄGGNING
- BEFINTLIG SPÅR
- BÄCK/DIKE
- STRANDLINJE
- LÄNSGRÄNS
- PLANKORSNING SOM RIVS

DATUM GRUNDKARTA: 2024-08-08. DATUM FASTIGHESKARTA: 2025-09-15

KOORDINATSYSTEM
PLAN: SWEREF 99 13 30
HÖJD: RH 2000

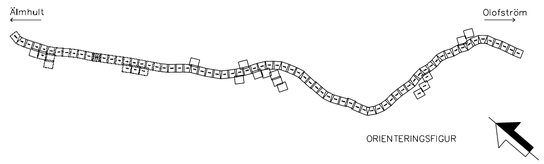

TYP AV PLAN: JÄRNVÄGSPLAN

LEVERANTÖR: wsp, www.wsp.com	AVDELNING: 5069	LEVERANS/ÄNDRINGS-PM	TEKNIKOMRÅDE: GEMENSAMT
	UPPDRAGSNUMMER: 10364519	KONSTRUKTIONSNUMMER	GRANSKNINGSSTATUS / SYFTE: –
TRAFIKVERKET	ÄLMHULT-(OLOFSTRÖM) SYDOSTLÄNKEN DELEN ÄLMHULT-OLOFSTRÖM		HANDLINGSTYP: Samrådshandling
			ANLÄGGNINGSTYP: GEMENSAM
SKAPAD AV: WSP/S.Gupta	PLANRITNING Plankarta		KILOMETER-METER: 5 +500 - 6 +0; BANDEL: 430
GRANSKAD AV: WSP/Y.Höglund			RITNINGSNUMMER PROJEKT: SDLP04-01-340-51-5_6-0012
GODKÄND AV: WSP/A.Allouko; DATUM: 2026-08-24	SKALA: 1:1000; FORMAT: A1	RITNINGSNUMMER FÖRVALTNING	BLAD: 0012; NÄSTA BLAD: 0013; ÄNDR.

Denna ritning är Trafikverkets egendom. Allt obehörigt bruk och spridande av ritningen är förbjudet. TRAFIKVERKET

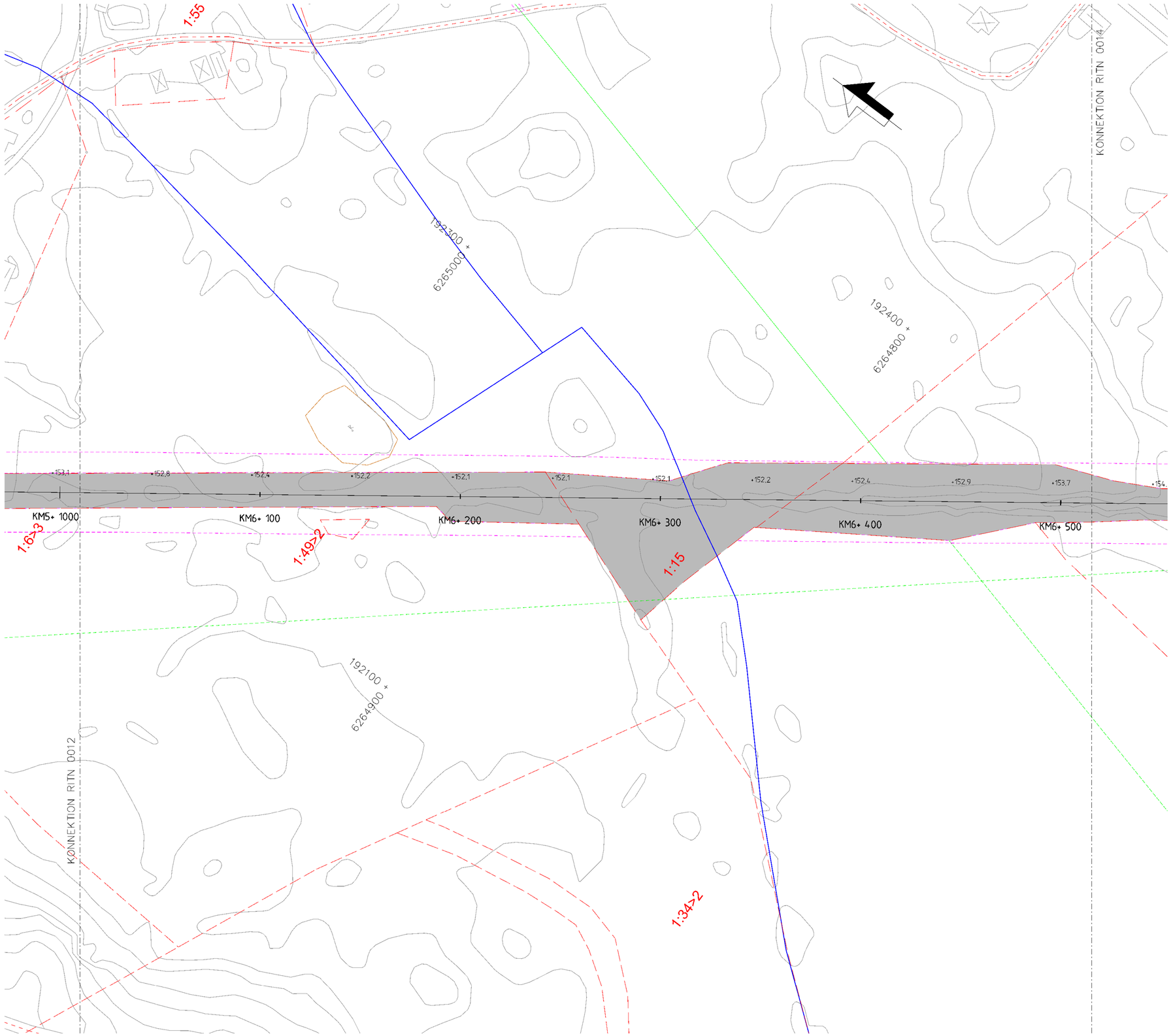

0 10 20 30 40 50 60 70 80 90 100
SKALA 1:1000

TECKENFÖRKLARING

NYA MARKANSPRÅK

GRÄNS FÖR JÄRNVÄGSPLAN
GRÄNS FÖR JÄRNVÄGSMARK
AVGRÄNSNING MELLAN OLIKA TYPER AV MARKANSPRÅK

J — NY JÄRNVÄGSMARK MED ÄGANDERÄTT

Js — NY JÄRNVÄGSMARK MED SERVITUTSRÄTT

Js1 – SERVITUT FÖR SERVICEVÄG
Js2 – SERVITUT FÖR TRÄDSÄKRING
Js3 – SERVITUT FÖR TRÄDSÄKRING MED SÄRSKILD HÄNSYN
Js4 – SERVITUT FÖR UNDERHÅLL AV BULLERSKYDSSKÄRM
Js5 – SERVITUT FÖR UNDERHÅLL AV STÄNGSEL
Js6 – SERVITUT FÖR JÄRNVÄGSBRO

V — NYTT VÄGOMRÅDE MED VÄGRÄTT

J,Vi — BEFINTLIG JÄRNVÄGSMARK MED ÄGANDERÄTT OCH NYTT VÄGOMRÅDE MED INSKRÄNKT VÄGRÄTT

T — TILLFÄLLIG NYTTJANDERÄTT

T1 – TILLFÄLLIG NYTTJANDERÄTT FÖR ETABLERING OCH UPPLAG
T2 – TILLFÄLLIG NYTTJANDERÄTT FÖR ANLÄGGNINGSARBETE
T3 – TILLFÄLLIG NYTTJANDERÄTT FÖR ARBETS- OCH TRANSPORTVÄG
T4 – TILLFÄLLIG NYTTJANDERÄTT FÖR ARBETS- OCH TRANSPORTVÄG ÖPPEN FÖR ANNAN TRAFIK
T5 – TILLFÄLLIG NYTTJANDERÄTT FÖR TILLFÄLLIG VÄG FÖR OMLEDNING

NY ANLÄGGNING

+YY,Ym / YYY+YYY — NYTT/JUSTERAT JÄRNVÄGSSPÅR, SPÅRMITT MED LÄNGDMÄTNINGSTRECK OCH HÖJDSÄTTNING

+YY,Ym / YYY+YYY — NY VÄG VÄGBANEKANTERMED LÄNGDMÄTNINGSSTRECK OCH HÖJDSÄTTNING

STÄNGSEL (PERSONSKYDD ELLER VILT)

NY SPÅRVÄXEL

NY BRO

NY PLATTFORM

SKYDDSÅTGÄRDER OCH FÖRSIKTIGHETSMÄTT

MARKERING ELLER AVGRÄNSNING AV SKYDDÄTGÄRDER OCH FÖRSIKTIGHETSMÄTT
Sk1 – JÄRNVÄGSNÄRA BULLERSKYDDSSKÄRM (2,5 M ÖVER RÄLS ÖVERKANT)
Sk2 – JÄRNVÄGSNÄRA BULLERSKYDDSSKÄRM (3,0 M ÖVER RÄLS ÖVERKANT)
Sk3 – JÄRNVÄGSNÄRA BULLERSKYDDSVALL (3,0 M ÖVER RÄLS ÖVERKANT)
Sk4 – FASTIGHETSNÄRA BULLERSKYDD. FASAD- FÖNSTERÅTGÄRD
Sk5 – FASTIGHETSNÄRA BULLERSKYDD. LOKAL SKÄRM PÅ UTEPLATS
Sk6 – JÄRNVÄGSNÄRA BULLERSKYDDSSKÄRM (5,0 M ÖVER RÄLS ÖVERKANT)
Sk7 – FÅGELAVVISARE
Sk8 – GRODDJURSPASSAGE
Sk9 – PASSAGE FÖR SMÅ OCH MEDELSTORA DÄGGDJUR
Sk10 – PASSAGE FÖR STORA DÄGGDJUR

ÅTGÄRDER SOM UNDANTAS KRAV PÅ BYGGLOV

B1 – BYGGLOV KRÄVS INTE FÖR BULLERSKYDDSSKÄRM/VALL
B2 – BYGGLOV KRÄVS INTE FÖR UPPLAG
B3 – BYGGLOV KRÄVS INTE FÖR TRANSFORMATIONER
B4 – BYGGLOV KRÄVS INTE FÖR TEKNIKBYGGNADER

VERKSAMHETER SOM UNDANTAS FRÅN FÖRBUD ENLIGT MILJÖBALKEN

MARKERING ELLER AVGRÄNSNING AV BIOTOPSKYDD
MARKERING ELLER AVGRÄNSNING AV STRANDSKYDD

FÖRBUDEN SOM AVSER VERKSAMHET ELLER ÅTGÄRD INOM GENERELLT BIOTOPSKYDDSOMRÅDE (7:11 2 st MILJÖBALKEN) GÄLLER INTE BYGGANDE AV ALLMÄN VÄG/JÄRNVÄG.
SKYLDIGHETEN ATT GÖRA ANMÄLAN FÖR SAMRÅD ENLIGT 12:6 MILJÖBALKEN GÄLLER INTE FÖR DE VERKSAMHETER OCH ÅTGÄRDER SOM BEHÖVS FÖR ATT BYGGA VÄGEN/JÄRNVÄGEN OCH SOM FASTSTÄLLTS OCH INGÅR I VÄGOMRÅDE FÖR ALLMÄN VÄG/JÄRNVÄGSMARK ELLER OMRÅDE FÖR TILLFÄLLIG NYTTJANDERÄTT.

SÄRSKILDA BESLUT SOM TAS I SAMBAND MED FASTSTÄLLELSE AV JÄRVÄGSPLAN

X X X — INDRAGNING AV VÄG FRÅN ALLMÄNT UNDERHÅLL

ÖVRIGA BETECKNINGAR PÅ PLANKARTAN

BEFINTLIGT

TRAFIKVERKETS FASTIGHET FÖR JÄRNVÄGSÄNDAMÅL
BEFINTLIG BYGGNAD
BEFINTLIG VÄG
KOORDINATKRYSS
SLÄNT
TRAKTGRÄNS
FASTIGHETSGRÄNS
LEDNINGSRÄTT
SERVITUT
GEMENSAMHETSANLÄGGNING
BEFINTLIG SPÅR
BÄCK/DIKE
STRANDLINJE
LÄNSGRÄNS
PLANKORSNING SOM RIVS

DATUM GRUNDKARTA: 2024-08-08. DATUM FASTIGHESKARTA: 2025-09-15

KOORDINATSYSTEM
PLAN: SWEREF 99 13 30
HÖJD: RH 2000

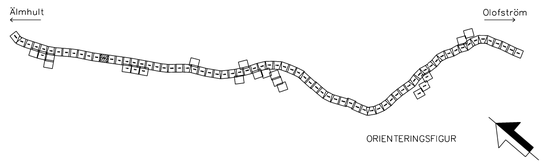

Denna ritning är Trafikverkets egendom. Allt obehörigt begagnande av ritningen är förbjudet enligt lag.
TRAFIKVERKET

TYP AV PLAN: JÄRNVÄGSPLAN					
LEVERANTÖR: wsp, www.wsp.com	AVDELNING: 5069		LEVERANS/ÄNDRINGS-PM	TEKNIKOMRÅDE: GEMENSAMT	
	UPPDRAGSNUMMER: 10364519		KONSTRUKTIONSNUMMER	GRANSKNINGSSTATUS / SYFTE: –	
TRAFIKVERKET	ÄLMHULT-(OLOFSTRÖM) SYDOSTLÄNKEN DELEN ÄLMHULT-OLOFSTRÖM			HANDLINGSTYP: Samrådshandling	
				ANLÄGGNINGSTYP: GEMENSAM	
SKAPAD AV: WSP/S.Gupta	PLANRITNING Plankarta			KILOMETER-METER: 6 +0 - 6 +500	BANDEL: 430
GRANSKAD AV: WSP/Y.Höglund				RITNINGSNUMMER PROJEKT: SOLP04-01-340-51-6_6-0013	
GODKÄND AV: WSP/A.Alloujko	DATUM: 2026-08-24	SKALA: 1:1000	FORMAT: A1	RITNINGSNUMMER FÖRVALTNING	BLAD: 0013 / NÄSTA BLAD: 0014 / ÄNDR.

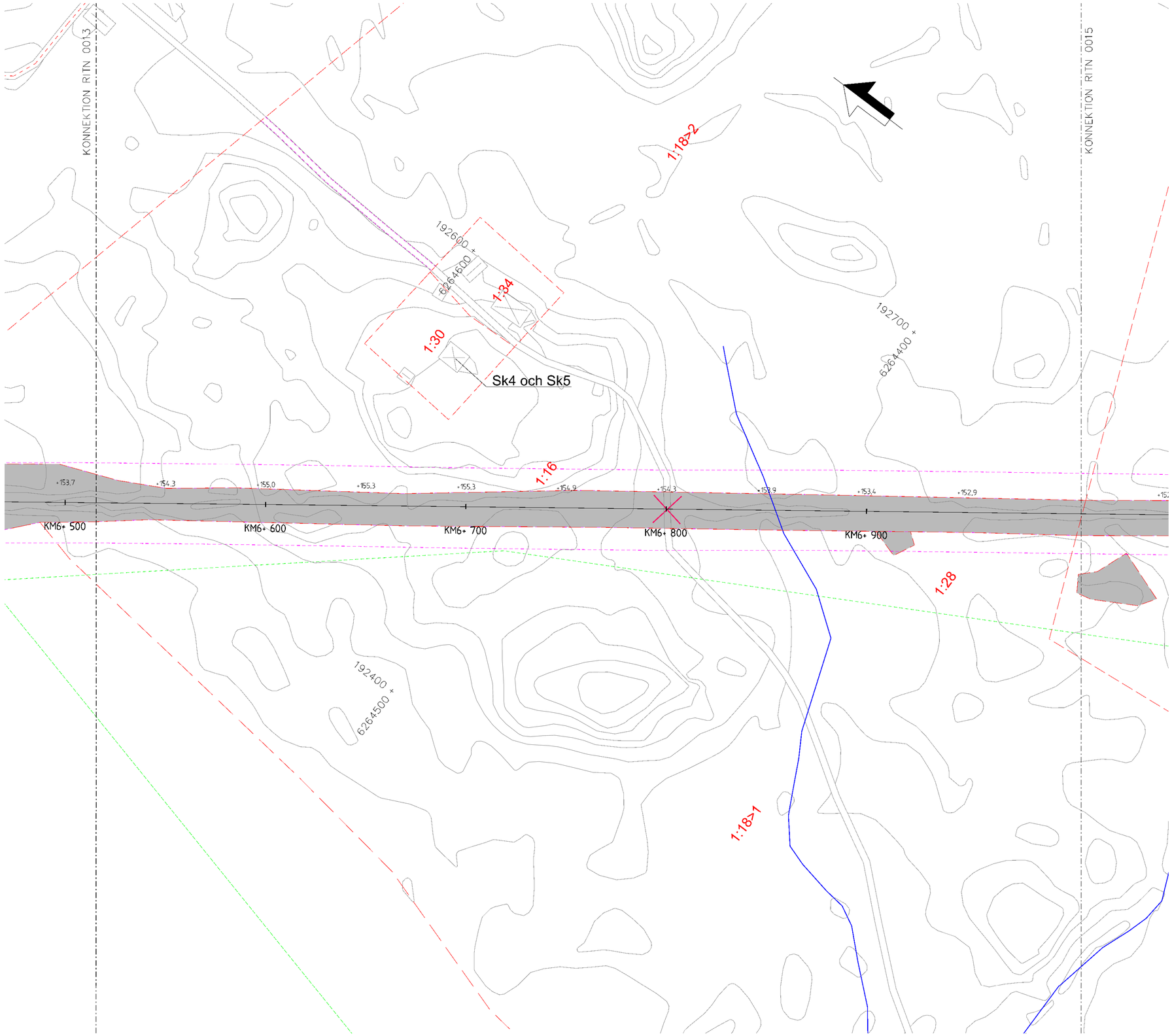

Denna ritning är Trafikverkets egendom. Allt obehörigt bruk eller utlämnande av ritning eller uppgift utgör brott mot upphovsrätt.
TRAFIKVERKET

TECKENFÖRKLARING

NYA MARKANSPRÅK

- GRÄNS FÖR JÄRNVÄGSPLAN
- GRÄNS FÖR JÄRNVÄGSMARK
- AVGRÄNSNING MELLAN OLIKA TYPER AV MARKANSPRÅK
- J — NY JÄRNVÄGSMARK MED ÄGANDERÄTT
- Js — NY JÄRNVÄGSMARK MED SERVITUTSRÄTT

Js1 – SERVITUT FÖR SERVICEVÄG
Js2 – SERVITUT FÖR TRÄDSÄKRING
Js3 – SERVITUT FÖR TRÄDSÄKRING MED SÄRSKILD HÄNSYN
Js4 – SERVITUT FÖR UNDERHÅLL AV BULLERSKYDSSKÄRM
Js5 – SERVITUT FÖR UNDERHÅLL AV STÄNGSEL
Js6 – SERVITUT FÖR JÄRNVÄGSBRO

- V — NYTT VÄGOMRÅDE MED VÄGRÄTT
- J,Vi — BEFINTLIG JÄRNVÄGSMARK MED ÄGANDERÄTT OCH NYTT VÄGOMRÅDE MED INSKRÄNKT VÄGRÄTT
- T — TILLFÄLLIG NYTTJANDERÄTT

T1 – TILLFÄLLIG NYTTJANDERÄTT FÖR ETABLERING OCH UPPLAG
T2 – TILLFÄLLIG NYTTJANDERÄTT FÖR ANLÄGGNINGSARBETE
T3 – TILLFÄLLIG NYTTJANDERÄTT FÖR ARBETS- OCH TRANSPORTVÄG
T4 – TILLFÄLLIG NYTTJANDERÄTT FÖR ARBETS- OCH TRANSPORTVÄG ÖPPEN FÖR ANNAN TRAFIK
T5 – TILLFÄLLIG NYTTJANDERÄTT FÖR TILLFÄLLIG VÄG FÖR OMLEDNING

NY ANLÄGGNING

- +YY.Ym / YYY+YYY — NYTT/JUSTERAT JÄRNVÄGSSPÅR, SPÅRMITT MED LÄNGDMÄTNINGSTRECK OCH HÖJDSÄTTNING
- +YY.Ym / YYY+YYY — NY VÄG VÄGBANEKANTERMED LÄNGDMÄTNINGSSTRECK OCH HÖJDSÄTTNING
- STÄNGSEL (PERSONSKYDD ELLER VILT)
- NY SPÅRVÄXEL
- NY BRO
- NY PLATTFORM

SKYDDSÅTGÄRDER OCH FÖRSIKTIGHETSMÄTT

- MARKERING ELLER AVGRÄNSNING AV SKYDDÅTGÄRDER OCH FÖRSIKTIGHETSMÄTT

Sk1 – JÄRNVÄGSNÄRA BULLERSKYDDSSKÄRM (2,5 M ÖVER RÄLS ÖVERKANT)
Sk2 – JÄRNVÄGSNÄRA BULLERSKYDDSSKÄRM (3,0 M ÖVER RÄLS ÖVERKANT)
Sk3 – JÄRNVÄGSNÄRA BULLERSKYDDSVALL (3,0 M ÖVER RÄLS ÖVERKANT)
Sk4 – FASTIGHETSNÄRA BULLERSKYDD. FASAD- FÖNSTERÅTGÄRD
Sk5 – FASTIGHETSNÄRA BULLERSKYDD. LOKAL SKÄRM PÅ UTEPLATS
Sk6 – JÄRNVÄGSNÄRA BULLERSKYDDSSKÄRM (5,0 M ÖVER RÄLS ÖVERKANT)
Sk7 – FÅGELAVVISARE
Sk8 – GRÖDDJURSPASSAGE
Sk9 – PASSAGE FÖR SMÅ OCH MEDELSTORA DÄGGDJUR
Sk10 – PASSAGE FÖR STORA DÄGGDJUR

ÅTGÄRDER SOM UNDANTAS KRAV PÅ BYGGLOV

- B1 – BYGGLOV KRÄVS INTE FÖR BULLERSKYDDSSKÄRM/VALL
- B2 – BYGGLOV KRÄVS INTE FÖR UPPLAG
- B3 – BYGGLOV KRÄVS INTE FÖR TRANSFORMATIONER
- B4 – BYGGLOV KRÄVS INTE FÖR TEKNIKBYGGNADER

VERKSAMHETER SOM UNDANTAS FRÅN FÖRBUD ENLIGT MILJÖBALKEN

- MARKERING ELLER AVGRÄNSNING AV BIOTOPSKYDD
- MARKERING ELLER AVGRÄNSNING AV STRANDSKYDD

FÖRBUDEN SOM AVSER VERKSAMHET ELLER ÅTGÄRD INOM GENERELLT BIOTOPSKYDDSOMRÅDE (7:11 2 st MILJÖBALKEN) GÄLLER INTE BYGGANDE AV ALLMÄN VÄG/JÄRNVÄG.
SKYLDIGHETEN ATT GÖRA ANMÄLAN FÖR SAMRÅD ENLIGT 12:6 MILJÖBALKEN GÄLLER INTE FÖR DE VERKSAMHETER OCH ÅTGÄRDER SOM BEHÖVS FÖR ATT BYGGA VÄGEN/JÄRNVÄGEN OCH SOM FASTSTÄLLTS OCH INGÅR I VÄGOMRÅDE FÖR ALLMÄN VÄG/JÄRNVÄGSMARK ELLER OMRÅDE FÖR TILLFÄLLIG NYTTJANDERÄTT.

SÄRSKILDA BESLUT SOM TAS I SAMBAND MED FASTSTÄLLELSE AV JÄRVÄGSPLAN

X X X INDRAGNING AV VÄG FRÅN ALLMÄNT UNDERHÅLL

ÖVRIGA BETECKNINGAR PÅ PLANKARTAN

BEFINTLIGT

- TRAFIKVERKETS FASTIGHET FÖR JÄRNVÄGSÄNDAMÅL
- BEFINTLIG BYGGNAD
- BEFINTLIG VÄG
- KOORDINATKRYSS
- SLÄNT
- TRAKTGRÄNS
- FASTIGHETSGRÄNS
- LEDNINGSRÄTT
- SERV TUT
- GEMENSAMHETSANLÄGGNING
- BEFINTLIG SPÅR
- BÄCK/DIKE
- STRANDLINJE
- LÄNSGRÄNS
- PLANKORSNING SOM RIVS

DATUM GRUNDKARTA: 2024-08-08. DATUM FASTIGHESKARTA: 2025-09-15

KOORDINATSYSTEM
PLAN: SWEREF 99 13 30
HÖJD: RH 2000

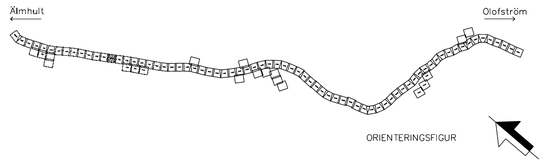

TYP AV PLAN: JÄRNVÄGSPLAN			
LEVERANTÖR: wsp, www.wsp.com	AVDELNING: 5069	LEVERANS/ÄNDRINGS-PM	TEKNIKOMRÅDE: GEMENSAMT
	UPPDRAGSNUMMER: 10364519	KONSTRUKTIONSNUMMER	GRANSKNINGSSTATUS / SYFTE: –
TRAFIKVERKET	ÄLMHULT-(OLOFSTRÖM) SYDOSTLÄNKEN DELEN ÄLMHULT-OLOFSTRÖM		HANDLINGSTYP: Samrådshandling
			ANLÄGGNINGSTYP: GEMENSAM
SKAPAD AV: WSP/S.Gupta	PLANRITNING		KILOMETER-METER: 6 +500 - 7 +0 / BANDEL: 430
GRANSKAD AV: WSP/Y.Höglund	Plankarta		RITNINGSNUMMER PROJEKT: SDLP04-01-340-51-6_7-0014
GODKÄND AV: WSP/A.Alloulko / DATUM: 2026-08-24	SKALA: 1:1000 / FORMAT: A1	RITNINGSNUMMER FÖRVALTNING	BLAD: 0014 / NÄSTA BLAD: 0015 / ÄNDR.