

TECKENFÖRKLARING

NYA ANLÄGGNINGAR

- 0/100 NY GCM-VÄG, VÄGKANTER, LÄNGDMÄTNING, HÖJDSÄTTNING
- NYTT VÄGRÄCKE FASTSTÄLLS I SIN HELHET, INTE I DETALJ

MARKANSPRÅK

- GRÄNS FÖR VÄGOMRÅDE
- AVGRÄNSNING MELLAN OLIKA TYPER AV MARKANSPRÅK
- V NYTT VÄGOMRÅDE MED VÄGRÄTT
- T₁ - TILLFÄLLIG NYTT JANDERÄTT/ARBETSOMRÅDE GÄLLER UNDER BYGGTIDEN DOCK LÄNGST 3 MÅNADER EFTER SLUTBESIKTNING
- T₂ - TILLFÄLLIG NYTT JANDERÄTT/ETABLERINGSOMRÅDE GÄLLER UNDER BYGGTIDEN, DOCK LÄNGST 3 MÅNADER EFTER SLUTBESIKTNING
- T₃ - TILLFÄLLIG NYTT JANDERÄTT/OMLEDNING AV ALLMÄN TRAFIK GÄLLER UNDER BYGGTIDEN, DOCK LÄNGST 3 MÅNADER EFTER SLUTBESIKTNING

VERKSAMHETER/ÅTGÄRDER SOM UNDANTAS FRÅN FÖRBUD ENLIGT MILJÖBALKEN

SKYLDIGHET ATT GÖRA ANMÄLAN FÖR SAMRÅD ENLIGT 12:6MB GÄLLER INTE FÖR DE VERKSAMHETER OCH ÅTGÄRDER SOM BEHÖVS FÖR ATT BYGGA VÄGEN OCH SOM FASTSTÄLLS OCH INGÅR I VÄGOMRÅDE FÖR ALLMÄN VÄG ELLER OMRÅDE FÖR TILLFÄLLIG NYTTJANDERÄTT. FÖRBUDEN SOM AVSER VERKSAMHET ELLER ÅTGÄRD INOM GENERellt BIOTOPSKYDDSSOMRÅDE (7:11 2st. MB) GÄLLER INTE BYGGANDE AV ALLMÄN VÄG/JÄRNVÄG. FÖRBUDEN MOT ÅTGÄRDER INOM STRANDSKYDDSSOMRÅDE (7:15 MB) GÄLLER INTE BYGGANDE AV ALLMÄN VÄG.

- BIOTOPSKYDD
- STRANDSKYDD

FÖLJANDE PLATSER ÄR BELYSTA

KM 0/000-1/790 GCM-VÄG

ÖVRIGA BETECKNINGAR PÅ PLANKARTAN

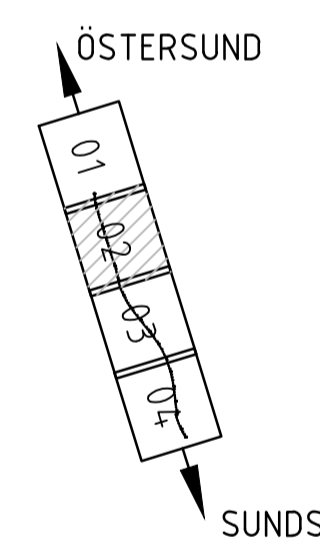
- GRUNDKARTAN DATERAD 2022-08-17
- FASTIGHETSGRÄNS
- BYGGNAD
- FASTIGHETSBECKENING
- BEFINTLIG VÄG
- TRÄD MÄTT
- LEDNINGSRÄTT
- SERVITUT
- GEMENSAMHETSANLÄGGNING
- BEFINTLIG BÄCK/DIKE
- FÖRNLÄMNING, YTA ELLER PUNKT
- ÄGOSLAGSGRÄNS

REFERENSSYSTEM

HÖJDSYSTEM: RH 2000
 KOORDINATSYSTEM: SWEREF 99 15 45

ORIENTERINGSGIFUR

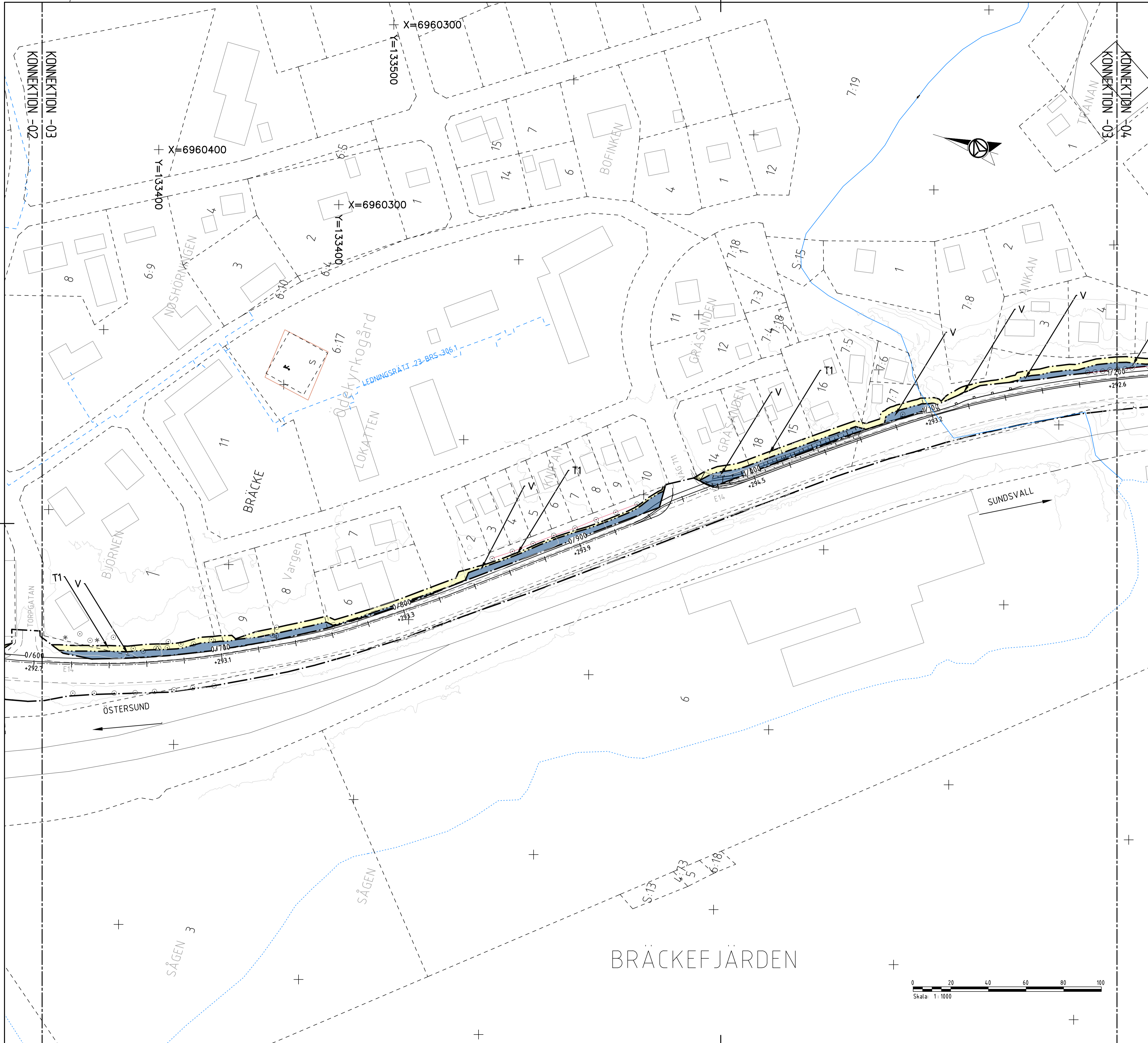
SKALA 1:50000



TYP AV PLAN		VÄGPLAN	
GRANSKNINGSSTATUS / SYFTE			
HANDLINGSTYP			
GRANSKNINGSHANDLING		LEVERANS / ÄNDRINGS-PM	
DATUM	2022-11-11	OBJEKT	GC BRÄCKE, E14
DELOMRÅDE / BANDEL			
INDUSTRIGATAN-VÄG 546			
ANLÄGGNINGSCEL			
GEMENSAMT			
OBJEKTNUMMER / KM	173652	KONSTRUKTIONNUMMER	
BESTÄLLARE	TRAFIKVERKET	LEVERANTÖR	AFRY
SKAPAD AV	A.ANDERSSON	UPPRAGSNUMMER	204288
GODKÄND AV	A.JOSEFSSON	AVDELNING	INFRA
RITNINGSTYP			
PLANRITNING			
TEKNIKOMRÅDE / INNEHÅLL			
T VÄGUTFORMNING OCH TRAFIK			
BESKRIVNING			
PLANRITNING			
GCM-VÄG BRÄCKE			
KM 0/040-0/600			
SKALA	1:1000	FORMAT	A1
RITNINGNUMMER	1 00 T 02 02	FÖRVALTNINGSNUMMER	
BLAD	02	NÄSTA BLAD	03
BET			

2022-11-09 09:31
 2022-11-09 10:25
 2022-11-09 10:25
 2022-11-09 10:27
 2022-11-09 10:27
 2022-11-09 10:27
 2022-11-09 10:27

FILE: 2022-11-10 08:29 X:\1-PRUJSE\204288 - GC E14 BRÄCKE 346571\02_CAD\01 (SKEDE) \DELOMRÅDE\TRITREF\101070202.DWG ANDERSSON, ANTON



TECKENFÖRKLARING

NYA ANLÄGGNINGAR

- 0/1000 NY GCM-VÄG, VÄGKANTER, LÄNGDMÄTNING, HÖJDSÄTTNING
- NYTT VÄGRÄCKE FASTSTÄLLS I SIN HELHET, INTE I DETALJ

MARKANSPRÅK

- GRÄNS FÖR VÄGOMRÅDE
- AVGRÄNSNING MELLAN OLIKA TYPER AV MARKANSPRÅK

V NYTT VÄGOMRÅDE MED VÄGRÄTT

- T₁ - TILLFÄLLIG NYTT JÄNDERÄTT/ARBETSOMRÅDE GÄLLER UNDER BYGGTIDEN DOCK LÄNGST 3 MÅNADER EFTER SLUTBESIKTNING
- T₂ - TILLFÄLLIG NYTT JÄNDERÄTT/ETABLERINGSOMRÅDE GÄLLER UNDER BYGGTIDEN, DOCK LÄNGST 3 MÅNADER EFTER SLUTBESIKTNING
- T₃ - TILLFÄLLIG NYTT JÄNDERÄTT/OMLEDNING AV ALLMÄN TRAFIK GÄLLER UNDER BYGGTIDEN, DOCK LÄNGST 3 MÅNADER EFTER SLUTBESIKTNING

VERKSAMHETER/ÅTGÄRDER SOM UNDANTAS FRÅN FÖRBUD ENLIGT MILJÖBALKEN

SKYLDIGHET ATT GÖRA ANMÄLAN FÖR SAMRÅD ENLIGT 12:6MB GÄLLER INTE FÖR DE VERKSAMHETER OCH ÅTGÄRDER SOM BEHÖVS FÖR ATT BYGGA VÄGEN OCH SOM FASTSTÄLLS OCH INGÅR I VÄGOMRÅDE FÖR ALLMÄN VÄG ELLER OMRÅDE FÖR TILLFÄLLIG NYTT JÄNDERÄTT. FÖRBUDEN SOM AVSER VERKSAMHET ELLER ÅTGÄRD INOM GENERELLT BIOTOPSKYDDSSOMRÅDE (7:11 2st. MB) GÄLLER INTE BYGGANDE AV ALLMÄN VÄG/JÄRNVÄG FÖRBUDEN MOT ÅTGÄRDER INOM STRANDSKYDDSSOMRÅDE (7:15 MB) GÄLLER INTE BYGGANDE AV ALLMÄN VÄG.

- BIOTOPSKYDD
- STRANDSKYDD

FÖLJANDE PLATSER ÄR BELYSTA

- KM 0/000-1/790
- GCM-VÄG

ÖVRIGA BETECKNINGAR PÅ PLANKARTEN

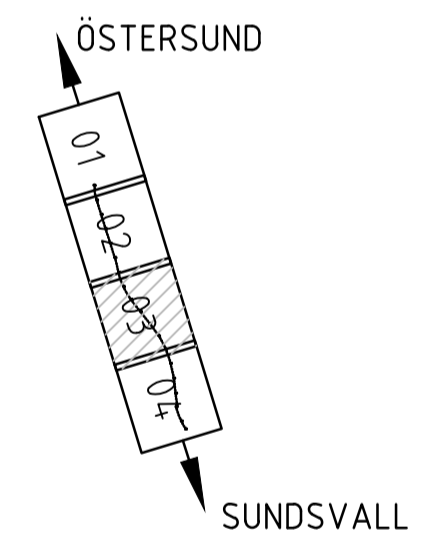
- GRUNDKARTAN DATERAD 2022-08-17
- FASTIGHETSGRÄNS
- BYGGNAD
- FASTIGHETSBECKENING
- BEFINTLIG VÄG
- TRÄD MÄTT
- LEDNINGSRÄTT
- SERVITUT
- GEMENSAMHETSANLÄGGNING
- BEFINTLIG BÄCK/DIKE
- FÖRNLÄMNING, YTA ELLER PUNKT
- ÄGOSLAGSGRÄNS

REFERENSSYSTEM

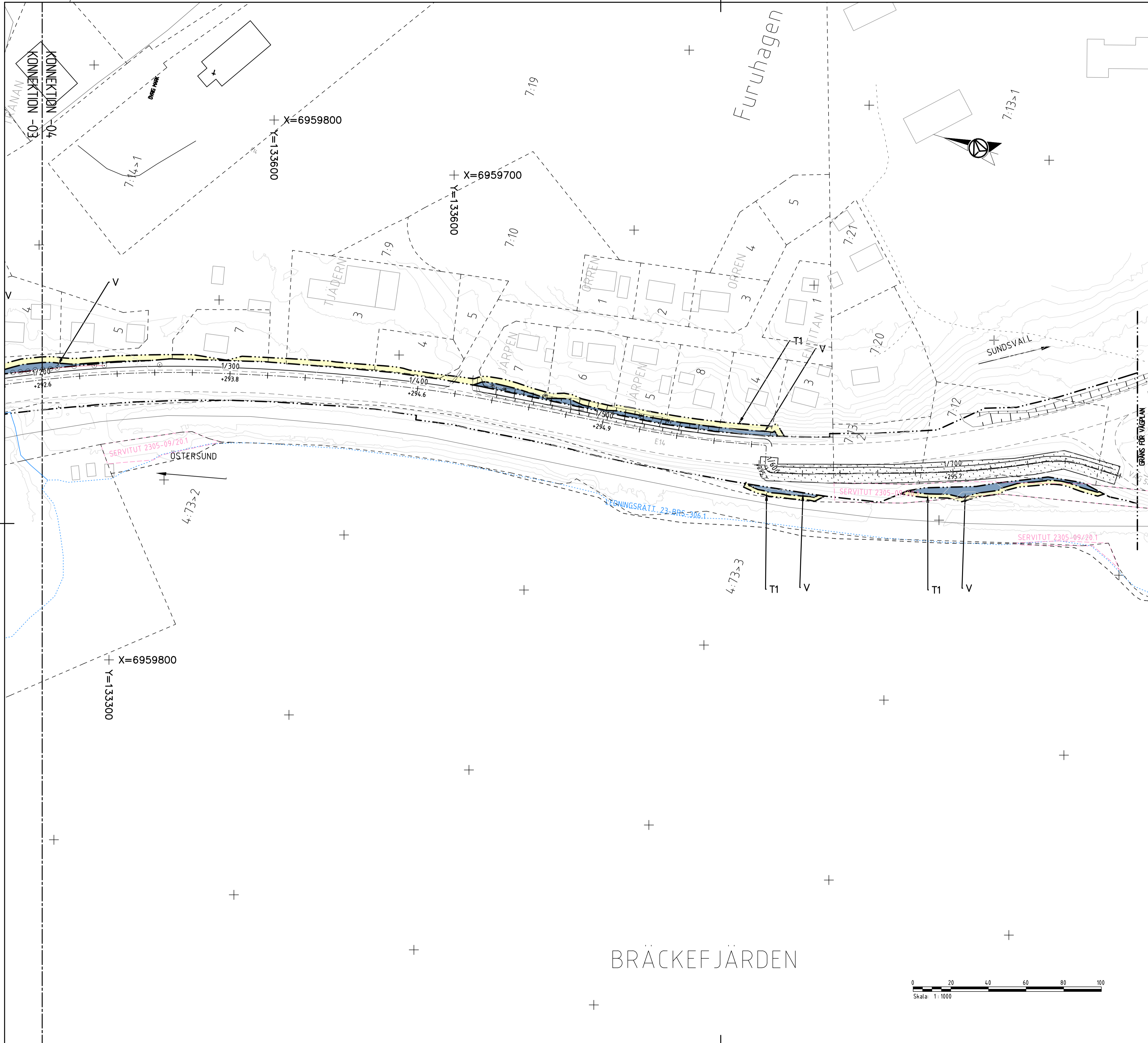
HÖJDSYSTEM: RH 2000
 KOORDINATSYSTEM: SWEREF 99 15 45

ORIENTERINGSGIFUR

SKALA 1:50000



TYP AV PLAN		VÄGPLAN	
GRANSKNINGSSTATUS / SYFTE			
HANDLINGSTYP			
GRANSKNINGSHANDLING			
DATUM	2022-11-11	LEVERANS / ÄNDRINGS-PM	
OBJEKT	GC BRÄCKE, E14		
DELOMRÅDE / BANDEL			
INDUSTRIGATAN-VÄG 546			
ANLÄGGNINGSDEL			
GEMENSAMT			
OBJEKTNUMMER / KM	173652	KONSTRUKTIONNUMMER	
BESTÄLLARE	TRAFIKVERKET	LEVERANTÖR	AFRY
SKAPAD AV	A.ANDERSSON	UPPRAGSNUMMER	204288
GODKÄND AV	A.JOSEFSSON	AVDELNING	INFRA
RITNINGSTYP			
PLANRITNING			
TEKNIKOMRÅDE / INNEHÅLL			
T VÄGUTFORMNING OCH TRAFIK			
BESKRIVNING			
PLANRITNING GCM-VÄG BRÄCKE			
KM 0/600-1/200			
SKALA	1:1000	FORMAT	A1
RITNINGNUMMER	1 00 T 02 03	FÖRVALTNINGSNUMMER	
BLAD	03	NÄSTA BLAD	04
BET			



TECKENFÖRKLARING

NYA ANLÄGGNINGAR

- NY GCM-VÄG, VÄGKANTER, LÅNGDMÄTNING, HÖJDSÄTTNING
- NYTT VÄGRÄCKE FASTSTÄLLS I SIN HELHET, INTE I DETALJ

MARKANSPRÅK

- GRÄNS FÖR VÄGOMRÅDE
- AVGRÄNSNING MELLAN OLIKA TYPER AV MARKANSPRÅK
- NYTT VÄGOMRÅDE MED VÄGRÄTT
- T₁ - TILLFÄLLIG NYTT JÄNDERÄTT/ARBETSOMRÅDE GÄLLER UNDER BYGGTIDEN DOCK LÅNGST 3 MÅNADER EFTER SLUTBESIKTNING
- T₂ - TILLFÄLLIG NYTT JÄNDERÄTT/ETABLERINGSOMRÅDE GÄLLER UNDER BYGGTIDEN, DOCK LÅNGST 3 MÅNADER EFTER SLUTBESIKTNING
- T₃ - TILLFÄLLIG NYTT JÄNDERÄTT/OMLEDNING AV ALLMÄN TRAFIK GÄLLER UNDER BYGGTIDEN, DOCK LÅNGST 3 MÅNADER EFTER SLUTBESIKTNING

VERKSAMHETER/ÅTGÄRDER SOM UNDANTAS FRÅN FÖRBUD ENLIGT MILJÖBALKEN

SKYLDIGHET ATT GÖRA ANMÄLAN FÖR SAMRÅD ENLIGT 12:6MB GÄLLER INTE FÖR DE VERKSAMHETER OCH ÅTGÄRDER SOM BEHOVS FÖR ATT BYGGA VÄGEN OCH SOM FASTSTÄLLS OCH INGÅR I VÄGOMRÅDE FÖR ALLMÄN VÄG ELLER OMRÅDE FÖR TILLFÄLLIG NYTT JÄNDERÄTT. FÖRBUDEN SOM AVSER VERKSAMHET ELLER ÅTGÄRD INOM GENERELLT BIOTOPSKYDDSOmrÅDE (7:11 2st. MB) GÄLLER INTE BYGGANDE AV ALLMÄN VÄG/JÄRNVÄG. FÖRBUDEN MOT ÅTGÄRDER INOM STRANDSKYDDSOmrÅDE (7:15 MB) GÄLLER INTE BYGGANDE AV ALLMÄN VÄG.

- BIOTOPSKYDD
- STRANDSKYDD

FÖLJANDE PLATSER ÄR BELYSTA

KM 01000-1/790
GCM-VÄG

ÖVRIGA BETECKNINGAR PÅ PLANKARTEN

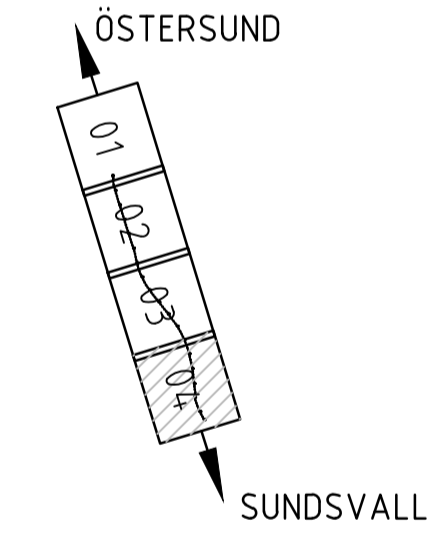
- GRUNDKARTAN DATERAD 2022-08-17
- FASTIGHETSGRÄNS
- BYGGNAD
- FASTIGHETSBECKENING
- BEFINTLIG VÄG
- TRÄD MÄTT
- LEDNINGSRÄTT
- SERVITUT
- GEMENSAMHETSANLÄGGNING
- BEFINTLIG BÄCK/DIKE
- FÖRNLÄMNING, YTA ELLER PUNKT
- ÄGOSLAGSGRÄNS

REFERENSSYSTEM

HÖJDSYSTEM: RH 2000
KOORDINATSYSTEM: SWEREF 99 15 45

ORIENTERINGSFIGUR

SKALA 1:50000



TYP AV PLAN		VÄGPLAN	
GRANSKNINGSSTATUS / SYFTE			
HANDLINGSTYP			
GRANSKNINGSHANDLING			
DATUM	2022-11-11	LEVERANS / ÄNDRINGS-PM	
OBJEKT	GC BRÄCKE, E14		
DELOMRÅDE / BANDEL			
INDUSTRIGATAN-VÄG 546			
ANLÄGGNINGSDIAGRAM			
GEMENSAMT			
OBJEKTNUMMER / KM	173652	KONSTRUKTIONSNUMMER	
BESTÄLLARE	TRAFIKVERKET	LEVERANTÖR	AFRY
SKAPAD AV	A.ANDERSSON	UPPRAGSNUMMER	204288
GODKÄND AV	A.JOSEFSSON	AVDELNING	INFRA
RITNINGSTYP			
PLANRITNING			
TEKNIKOMRÅDE / INNEHÅLL			
T VÄGUTFORMNING OCH TRAFIK			
BESKRIVNING			
PLANRITNING GCM-VÄG BRÄCKE			
KM 1/200-1/790			
SKALA	1:1000	FORMAT	A1
RITNINGSNUMMER	1 00 T 02 04	BLAD	04
		NÄSTA BLAD	-
		BET	



2022-09-09 08:31
2022-09-09 08:35
2022-09-09 08:35
2022-09-09 08:35
2022-09-09 08:35
2022-09-09 08:35
2022-09-09 08:35
2022-09-09 08:35
2022-09-09 08:35
2022-09-09 08:35

PLO: 2022-11-30 14:55 X:\1-PRUJSE\204288 - GC E14 BRÄCKE 346571\02_CAD\01 (SKEDE, DELOMRÅDE)\TRITRDEF10010204.DWG ANDERSSON, ANTON