












**FÖRKLARINGAR**

-  OMBYGGD VÄG 97 TILL 2-1 VÄG
-  OMBYGGD VÄG 97 TILL 2-2 VÄG MED NYA SLANTER
-  KÖRFALTSINDELNING
-  VÄXLINGSPUNKT
-  ANSLUTNING SOM STÄNES
-  ANSLUTNING HÖGER IN / HÖGER UT
-  FÖRESLAGNA NYA ALLMANNA PARALLELVÄGAR
-  FÖRESLAGNA NYA GÅNG- OCH CYKELVÄGAR
-  FÖRESLAGNA NYA ENSKILDA VÄGAR

0 20 40 60 80 100 120 140 160 180 200  
 Horisontal skala 1:2000

Riksväg 97  
 S Sunderbyn - Sävast  
 KM 8/300 - 10/400

2014-10-24  
 Skala 1:2000