










FÖRKLARINGAR

-  ÖMBYGGD VÄG 97 TILL 2-1 VÄG
-  ÖMBYGGD VÄG 97 TILL 2-2 VÄG MED NYA SLANTER
-  KÖRFALTSINDELNING
-  VÄXLINGSPUNKT
-  ANSLUTNING SOM STÄNES
-  ANSLUTNING HÖGER IN / HÖGER UT
-  FÖRESLAGNA NYA ALLMÄNNA PARALLELVÄGAR
-  FÖRESLAGNA NYA GÅNG- OCH CYKELVÄGAR
-  FÖRESLAGNA NYA ENSKILDA VÄGAR

0 20 40 60 80 100 120 140 160 180 200
 Horisontal skala 1:2000

Riksväg 97
 S Sunderbyn - Sävast
 KM 6/200 - 8/300

2014-10-24
 Skala 1:2000