



TRAFIKPLATS
NORRA SUNDERBYN










BUSSHÅLLPLATS

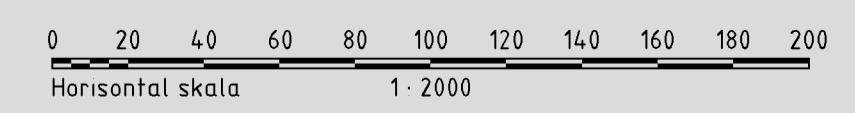
NORRA SUNDERBYVÄGEN

NORRA SUNDERBYVÄGEN

KNIPSEVÄGEN

FÖRKLARINGAR

-  OMBYGGD VÄG 97 TILL 2-1 VÄG
-  OMBYGGD VÄG 97 TILL 2-2 VÄG MED NYA SLÄTTER
-  KÖRFALTSINDELNING
-  VÄXLINGSPUNKT
-  ANSLUTNING SOM STÄNES
-  ANSLUTNING HÖGER IN / HÖGER UT
-  FÖRESLAGNA NYA ALLMÄNNA PARALLELVÄGAR
-  FÖRESLAGNA NYA GÅNG- OCH CYKELVÄGAR
-  FÖRESLAGNA NYA ENSKILDA VÄGAR



Riksväg 97
S Sunderbyn - Sävast
KM 2/000 - 4/100

2014-10-24
Skala 1:2000