

TECKENFÖRKLARING

- GRÄNS FÖR VÄGOMRÅDE
- AVGRÄNSNING MELLAN OLIKA TYPER AV MARKANSPRÅK
- V** NYTT VÄGOMRÅDE MED VÄGRÄTT
- T** TILLFÄLLIG NYTTJANDERÄTT
- ±0.00.00 NY VÄG (VÄGMITT INKL VÄGKANTER OCH HÖJDSÄTTNING)
- 1/1000

- T1 - TILLFÄLLIG NYTTJANDERÄTT/ARBETSOMRÅDE FÖR BROARBETEN OCH UPPLAG GÄLLER UNDER BYGGTIDEN DOCK LÄNGST TILL OCH MED GODKÄND SLUTBESIKTNING
- T2 - TILLFÄLLIG NYTTJANDERÄTT/ARBETSOMRÅDE FÖR ETABLERINGSOMRÅDE GÄLLER UNDER BYGGTIDEN DOCK LÄNGST TILL OCH MED GODKÄND SLUTBESIKTNING

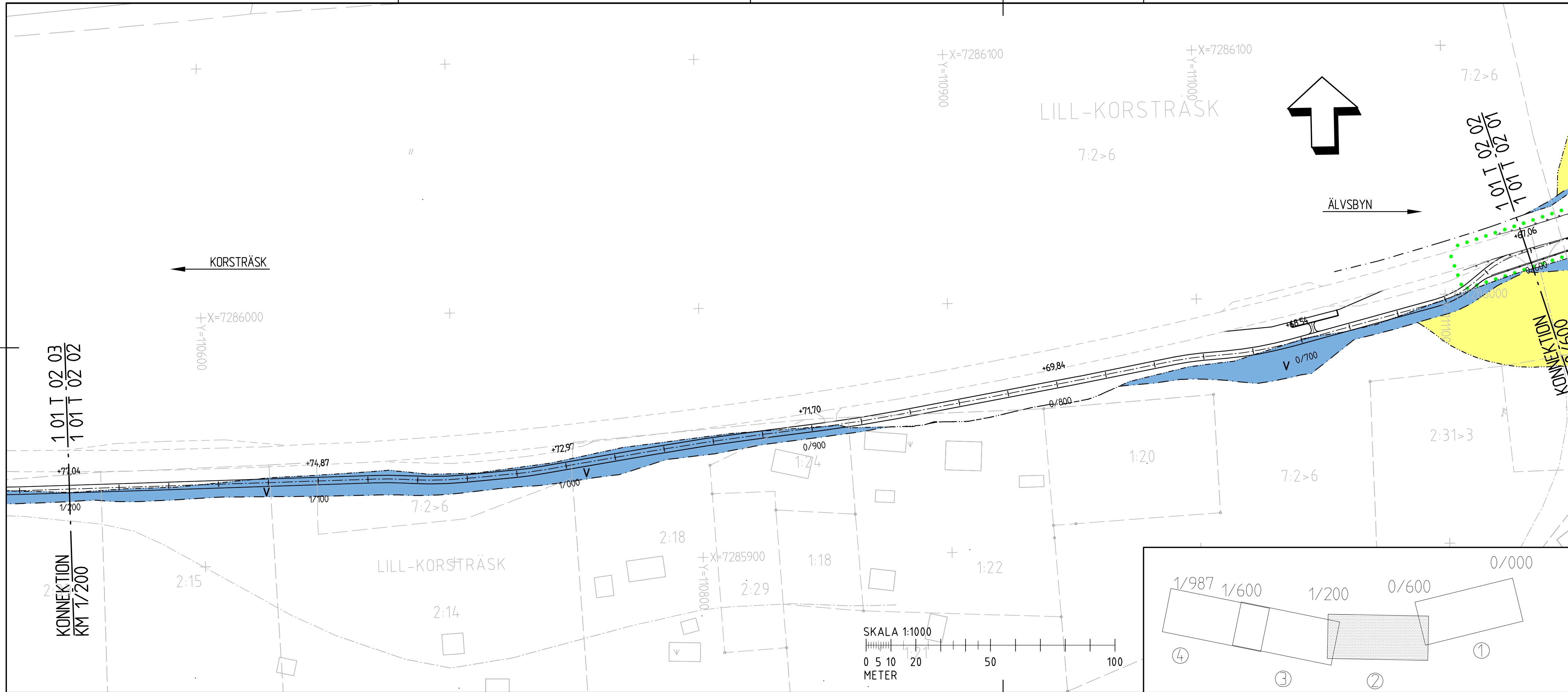
SKYDDSÅTGÄRDER OCH FÖRSIKTIGHETSÅTT

- Markering eller avgränsning av skyddsåtgärder/försiktighetsått
- Sk - Alla trummor ska konstrueras så den inte utgör vandringshinder.
- Sk1 - Anläggning av nytt vägräcke / gc-räcke, trafiksäkerhetshöjande åtgärd
- Sk2 - Anläggning av nytt gc-räcke, trafiksäkerhetshöjande åtgärd
- Sk3 - Återplantering av vegetation, skyddsåtgärd

VERKSAMHETER/ÅTGÄRDER SOM UNDTAS FRÅN FÖRBUD ENLIGT MILJÖBALKEN

- N1 - Förbuden i 7:15 MB gäller inte byggande av allmän väg
- N2 - Skyldigheten att göra anmälan för samråd enligt 12:6 MB gäller inte för de verksamheter och åtgärder som behövs för att bygga vägen och som fastställs och ingår i vägområde för allmän väg eller område för tillfällig nyttjanderätt

REV	ANT	ÄNDRINGEN AVSER	GOKK	DATUM	TRV DATUM	TRV DIARIENUMMER
VÄGPLAN			FASTSTÄLLELSEHANDLING			
			VÄG 94			
			ÄLVSBYN-KORSTRÄSK			
WSP Samhällsbyggnad Tel: 010-722 50 00 Smedjegatan 24 972 31 LULEÅ			GC-VÄG			
UPPDRAGSANSVARIG M. ELDENHALL			UPPDRAGSNUMMER 10186652			
KONSTR F.BERGKVIST			GRANSK T.LINDBÄCK			
LULEÅ			PLAN			
M. ELDENHALL			2017-08-18		OBJEKT NR 886104	
			KONSTRUKTIONSNR		FORMAT A3FF	
			RITINGSNR		SKALA 1:1000	
			RITINGSNR		1 01 T 02 01	
			REV			



TECKENFÖRKLARING

- GRÄNS FÖR VÄGOMRÅDE
- - - - - AVGRÄNSNING MELLAN OLIKA TYPER AV MARKANSPRÅK
- V** NYTT VÄGOMRÅDE MED VÄGRÄTT
- T** TILLFÄLLIG NYTTJANDERÄTT
- ===== +000.00 NY VÄG (VÄGMITT INKL VÄGKANTER OCH HÖJDSÄTTNING)
- 1/000

- T1 - TILLFÄLLIG NYTTJANDERÄTT/ARBETSOMRÅDE FÖR BROARBETEN OCH UPPLAG GÄLLER UNDER BYGGTIDEN DOCK LÄNGST TILL OCH MED GODKÄND SLUTBESIKTNING
- T2 - TILLFÄLLIG NYTTJANDERÄTT/ARBETSOMRÅDE FÖR ETABLERINGSOMRÅDE GÄLLER UNDER BYGGTIDEN DOCK LÄNGST TILL OCH MED GODKÄND SLUTBESIKTNING

SKYDDSÅTGÄRDER OCH FÖRSIKTIGHETSMÅTT

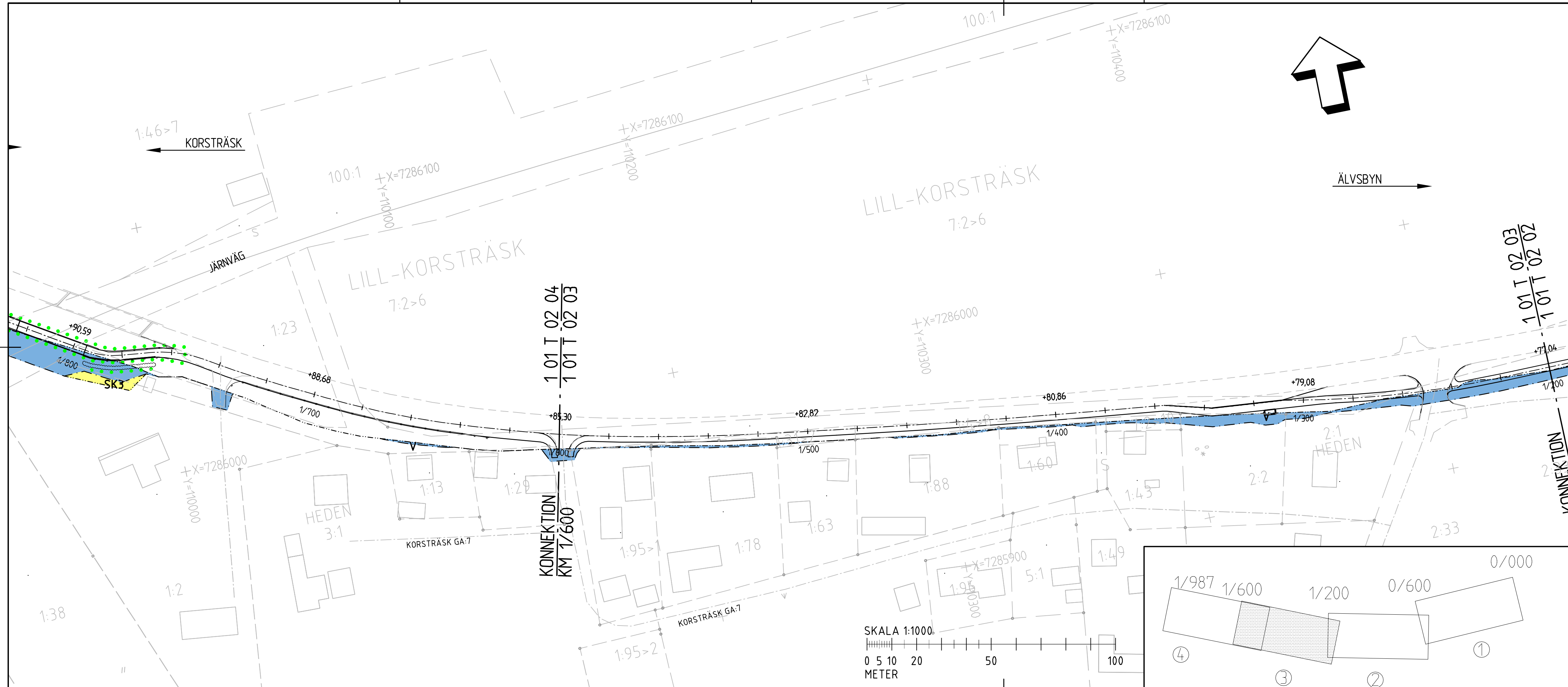
- Markering eller avgränsning av skyddsåtgärder/försiktighetsmått
- Sk - Alla trummor ska konstrueras så den inte utgör vandringshinder.
- Sk1 - Anläggning av nytt vägräcke / gc-räcke, trafiksäkerhetshöjande åtgärd
- Sk2 - Anläggning av nytt gc-räcke, trafiksäkerhetshöjande åtgärd
- Sk3 - Återplantering av vegetation, skyddsåtgärd

VERKSAMHETER/ÅTGÄRDER SOM UNDANTAS FRÅN FÖRBUD ENLIGT MILJÖBALKEN

- N1 - Förbuden i 7:15 MB gäller inte byggande av allmän väg
- N2 - Skyldigheten att göra anmälan för samråd enligt 12:6 MB gäller inte för de verksamheter och åtgärder som behövs för att bygga vägen och som fastställs och ingår i vägområde för allmän väg eller område för tillfällig nyttjanderätt

REV	ANT	ÄNDRINGEN AVSER	GOOK	DATUM	TRV DATUM	TRV DIARIENUMMER
-----	-----	-----------------	------	-------	-----------	------------------

VÄGPLAN		FASTSTÄLLELSEHANDLING				
		VÄG 94 ÄLVSBY-NORSTRÄSK GC-VÄG				
 WSP Samhällsbyggnad Tel: 010-722 50 00 Smedjegatan 24 972 31 LULEÅ		PLANRITNING KM 0/600-1/200				
PLAN						
UPPDRAGSANSVARIG M. ELDENHALL	UPPDRAGSNUMMER 10186652	KONSTRUKTIONSNR	FORMAT	SKALA		
KONSTR F.BERGKVIST	GRANSK T.LINDBÄCK		A3FF	1:1000		
LULEÅ M. ELDENHALL	2017-08-18	OBJEKT NR 886104	RITINGSNR	1 01 T 02 02	REV	



TECKENFÖRKLARING

---	GRÄNS FÖR VÄGOMRÅDE
---	AVGRÄNSNING MELLAN OLIKA TYPER AV MARKANSPRÅK
V	NYTT VÄGOMRÅDE MED VÄGRÄTT
T	TILLFÄLLIG NYTTJANDERÄTT
+000.00 1/000	NY VÄG (VÄGMITT INKL VÄGKANTER OCH HÖJDSÄTTNING)

T1 - TILLFÄLLIG NYTTJANDERÄTT/ARBETSOMRÅDE FÖR BROARBETEN OCH UPPLAG GÄLLER UNDER BYGGTIDEN DOCK LÄNGST TILL OCH MED GODKÄND SLUTBESIKTNING
 T2 - TILLFÄLLIG NYTTJANDERÄTT/ARBETSOMRÅDE FÖR ETABLERINGSOMRÅDE GÄLLER UNDER BYGGTIDEN DOCK LÄNGST TILL OCH MED GODKÄND SLUTBESIKTNING

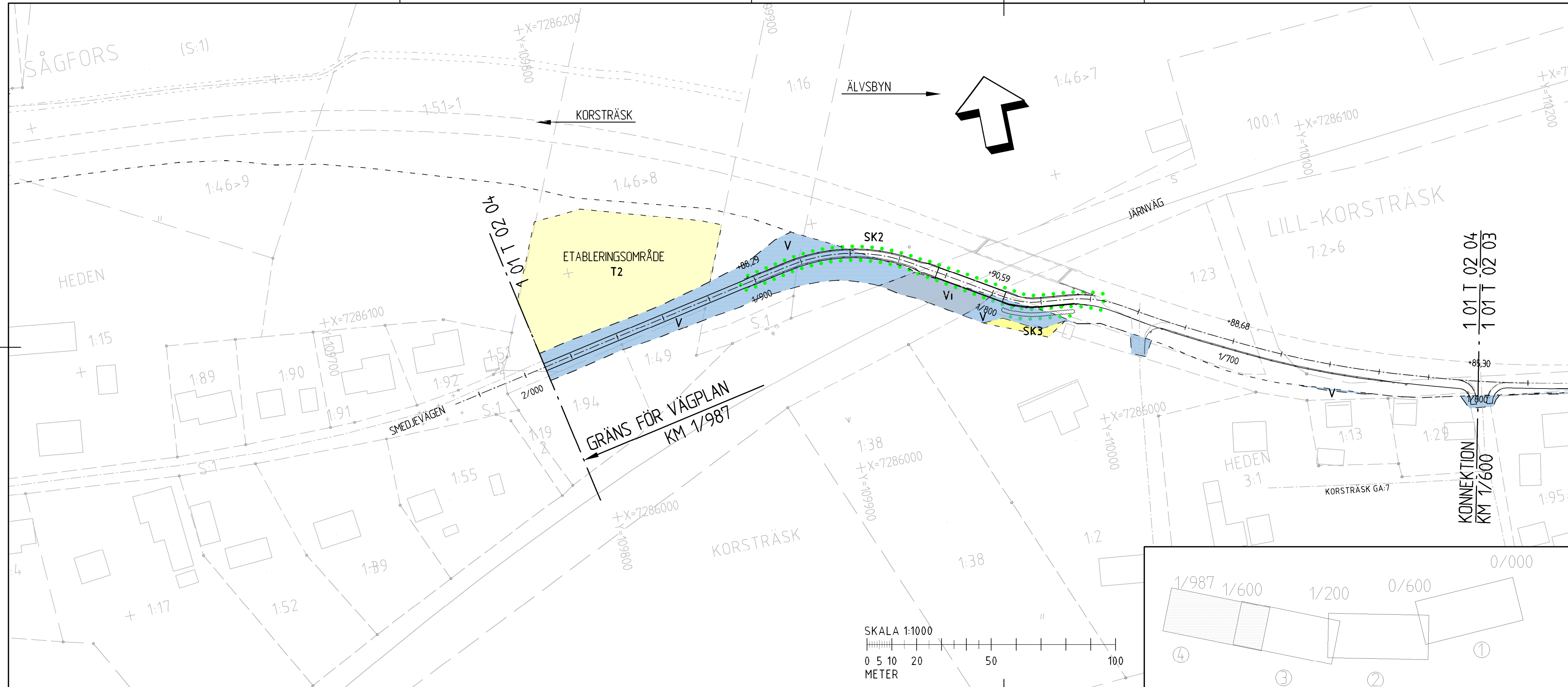
SKYDDSÅTGÄRDER OCH FÖRSIKTIGHETSÅTT

- Markering eller avgränsning av skyddsåtgärder/försiktighetsått
- Sk - Alla trummor ska konstrueras så den inte utgör vandringshinder.
- Sk1 - Anläggning av nytt vägräcke / gc-räcke, trafiksäkerhetshöjande åtgärd
- Sk2 - Anläggning av nytt gc-räcke, trafiksäkerhetshöjande åtgärd
- Sk3 - Återplantering av vegetation, skyddsåtgärd

VERKSAMHETER/ÅTGÄRDER SOM UNDTAS FRÅN FÖRBUD ENLIGT MILJÖBALKEN

N1 - Förbudet i 7:15 MB gäller inte byggande av allmän väg
 N2 - Skyldigheten att göra anmälan för samråd enligt 12:6 MB gäller inte för de verksamheter och åtgärder som behövs för att bygga vägen och som fastställs och ingår i vägområde för allmän väg eller område för tillfällig nyttjanderätt

REV	ANT	ÄNDRINGEN AVSER	GOOK	DATUM	TRV DATUM	TRV DIARIENUMMER
VÄGPLAN			FASTSTÄLLELSEHANDLING			
			VÄG 94 ÄLVSBYN-KORSTRÄSK GC-VÄG			
 WSP Samhällsbyggnad Tel: 010-722 50 00 Smedjegatan 24 972 31 LULEÅ			PLANRITNING KM 1/200-1/600			
PLAN						
UPPDRAGSANSVARIG M. ELDENHALL	UPPDRAGSNUMMER 10186652					
KONSTR F.BERGKVIST	GRANSK T.LINDBÄCK	KONSTRUKTIONSNR	FORMAT A3FF	SKALA 1:1000		
LULEÅ M. ELDENHALL	2017-08-18	OBJEKT NR 886104	RITNINGSNR 1 01 T 02 03	REV		



TECKENFÖRKLARING

---	GRÄNS FÖR VÄGOMRÅDE
- - - -	AVGRÄNSNING MELLAN OLIKA TYPER AV MARKANSPRÅK
V	NYTT VÄGOMRÅDE MED VÄGRÄTT
Vi	INSKRÄNKT VÄGRÄTT
T	TILLFÄLLIG NYTTJANDERÄTT
=====	NY VÄG (VÄGMITT INKL VÄGKANTER OCH HÖJDSÄTTNING)

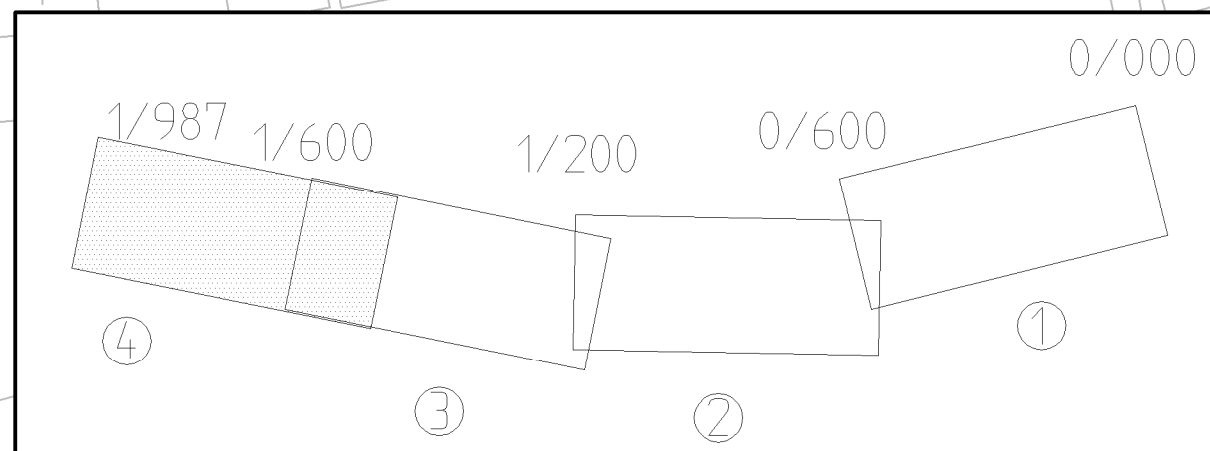
V1 - VÄGRÄTTEN INSKRÄNKS FÖR ATT TILLGÖDSE TÅGDRIFT PÅ UNDERLIGGANDE JÄRNVÄG
 T1 - TILLFÄLLIG NYTTJANDERÄTT/ARBETSOMRÅDE FÖR BROARBETEN OCH UPPLAG GÄLLER UNDER BYGGTIDEN DOCK LÄNGST TILL OCH MED GODKÄND SLUTBESIKTNING
 T2 - TILLFÄLLIG NYTTJANDERÄTT/ARBETSOMRÅDE FÖR ETABLERINGSOMRÅDE GÄLLER UNDER BYGGTIDEN DOCK LÄNGST TILL OCH MED GODKÄND SLUTBESIKTNING

SKYDDSÅTGÄRDER OCH FÖRSIKTIGHETSÅTGÄRDER
 ●●● Markering eller avgränsning av skyddsåtgärder/försiktighetsmått
 Sk - Alla trummor ska konstrueras så den inte utgör vandringshinder.
 Sk1 - Anläggning av nytt vägräcke / gc-räcke, trafiksäkerhetshöjande åtgärd
 Sk2 - Anläggning av nytt gc-räcke, trafiksäkerhetshöjande åtgärd
 Sk3 - Återplantering av vegetation, skyddsåtgärd

VERKSAMHETER/ÅTGÄRDER SOM UNDTAS FRÅN FÖRBUD ENLIGT MILJÖBALKEN
 N1 - Förbuden i 7:15 MB gäller inte byggande av allmän väg
 N2 - Skyldigheten att göra anmälan för samråd enligt 12:6 MB gäller inte för de verksamheter och åtgärder som behövs för att bygga vägen och som fastställs och ingår i vägområde för allmän väg eller område för tillfällig nyttjanderätt

A	ÄNDRING TILL INSKRÄNKT VÄGRÄTT	2017-10-10		
REV	ANT	ÄNDRINGEN AVSER	GODK. DATUM	TRV DATUM

VÄGPLAN		FASTSTÄLLELSEHANDLING	
		VÄG 94 ÄLVSBYN-KORSTRÄSK GC-VÄG	
 WSP Samhällsbyggnad Tel: 010-722 50 00 Smedjegatan 24 972 31 LULEÅ		PLANRITNING KM 1/600-1/987	
PLAN		PLANRITNING KM 1/600-1/987	
UPPDRAGSANSVARIG M. ELDENHALL	UPPDRAGSNUMMER 10186652	KONSTRUKTIONSNR	FORMAT A3FF
KONSTR F.BERGKVIST	GRANSK T.LINDBÄCK	SKALA 1:1000	SKALA
LULEÅ M. ELDENHALL	2017-08-18	RITNINGSNR 886104	REV A



FIL: L:\5540\VV\1086652\4-CAD\TV\RIDEF\1010204.DWG PLOTTAD: 2017-10-11 16:39 AV ANVÄNDARE SEAGP9239