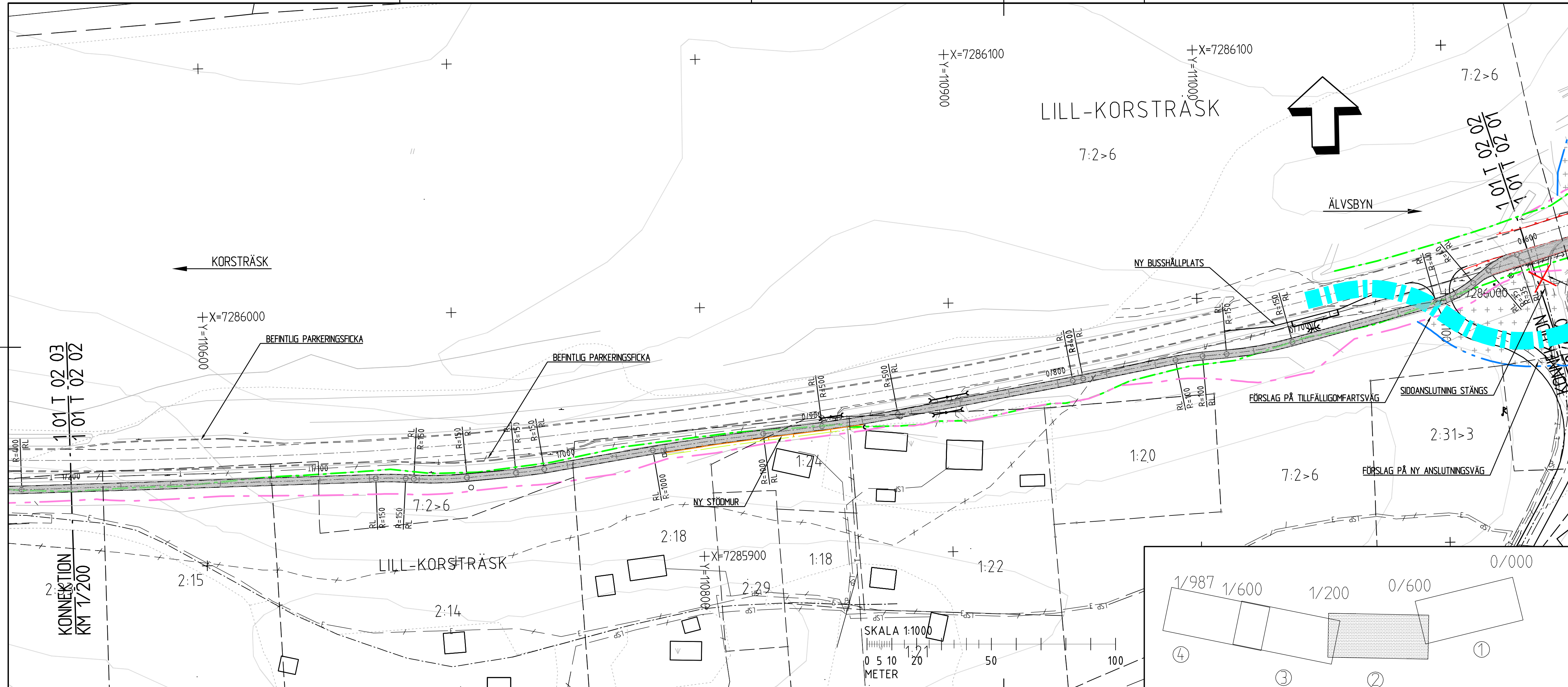


TECKENFÖRKLARING
















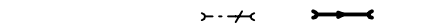














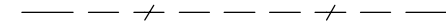
- GRÄNS FÖR NYTT VÄGOMRÅDE
- GRÄNS FÖR BEFINTLIGT VÄGOMRÅDE
- OMRÅDE SOM AVSER TILLFÄLLIG NYTTJANDERÄTT
- NY GC-VÄG (VÄGMITT INKL VÄGKANTER)
- VÄGANSLUTNING TILL BEFINTLIG ALMÄNN VÄG SOM STÄNGS GENOM SÄRSKILT BESLUT
- TRAKTGRÄNS
- FASTIGHETSGRÄNS
- FASTIGHETSBEDECKNING
- NYTT VÄGRÄCKE/INMÄTT VÄGRÄCKE
- INMÄTT STAKET
- INMÄTT BUSKE
- INMÄTT VÄGTRUMMA/NY VÄGTRUMMA
- INMÄTT BELYSNINGSSTOLPE
- INMÄTT VÄGMÄRKE
- INMÄTT ELSTOLPE/STAG/ELSKÅP
- INMÄTT NEDSTIGNINGSBRUNN/VENTILATIONSÖR
- INMÄTT LÖVTRÄD/BARRTRÄD
- PROJEKTERAD DAGVATTENBRUNN
- PROJEKTERAD DAGVATTENKUPOL
- PROJEKTERAD STÖDMUR
- PROJEKTERAD DAGVATTENLEDNING
- KRAFTLEDNING
- Bef. EL I MARK
- Bef. EL I MARK
- Bef. TELE I MARK
- Bef. VATTENLEDNING I MARK
- Bef. OPTOLEDNING I MARK
- HUS/BYGGNAD
- VATTENDRAG/BÄCK
- SKOGSMARK/MYRMARK/ÄNGSMARK/ÅKERMARK
- FORNLÄMNING/FORNLÄMNINGSMRÅDE

REV	ANT	ÄNDRINGEN AVSER	GOOK.	DATUM	TRV DATUM	TRV DIARIENUMMER
-----	-----	-----------------	-------	-------	-----------	------------------

VÄGPLAN		GRANSKNINGSHANDLING	
		VÄG 94	
		ÄLVSBYN-KORSTRÄSK GC-VÄG	
		ILLUSTRATIONSKARTA KM 0/000-0/600	
		WSP Samhällsbyggnad Tel: 010-722 50 00 Smedjegatan 24 972 31 LULEÅ	
UPPDRAGSANSVARIG M. ELDENHALL	UPPDRAGSNUMMER 10186652	PLAN	
KONSTR F.BERGKVIST	GRANSK T.LINDBÄCK	KONSTRUKTIONSNR	FORMAT A3FF
LULEÅ	2017-03-24	OBJEKT NR 886104	SKALA 1:1000
M. ELDENHALL		RITNINGSNR 1 01 T 93 01	REV



TECKENFÖRKLARING

-  GRÄNS FÖR NYTT VÄGOMRÅDE
-  GRÄNS FÖR BEFINTLIGT VÄGOMRÅDE
-  OMRÅDE SOM AVSER TILFÄLLIG NYTTJANDERÄTT
-  NY GC-VÄG (VÄGMITT INKL VÄGKANTER)
-  VÄGANSLUTNING TILL BEFINTLIG ALMÄNN VÄG SOM STÄNGS GENOM SÄRSKILT BESLUT
-  TRAKTGRÄNS
-  FASTIGHETSGRÄNS
-  FASTIGHETSBETECKNING
-  NYTT VÄGRÄCKE/INMÄTT VÄGRÄCKE
-  INMÄTT STAKET
-  INMÄTT BUSKE
-  INMÄTT VÄGTRUMMA/NY VÄGTRUMMA
-  INMÄTT BELYSNINGSSTOLPE
-  INMÄTT VÄGMÄRKE
-  INMÄTT ELSTOLPE/STAG/ELSKÅP
-  INMÄTT NEDSTIGNINGSBRUNN/VENTILATIONSRÖR
-  INMÄTT LÖVTRÄD/BARRTRÄD
-  PROJEKTERAD DAGVATTENBRUNN
-  PROJEKTERAD DAGVATTENKUPOL
-  PROJEKTERAD STÖDMUR
-  PROJEKTERAD DAGVATTENLEDNING
-  KRAFTLEDNING
-  Bef. EL I MARK
-  Bef. EL I MARK
-  Bef. TELE I MARK
-  BEF. VATTENLEDNING I MARK
-  BEF. OPTOLEDNING I MARK
-  HUS/BYGGNAD
-  VATTENDRAG/BÄCK
-  SKOGSMARK/MYRMARK/ÄNGSMARK/ÅKERMARK
-  FORNLÄMNING/FORNLÄMNINGSMRÅDE

REV	ANT	ÄNDRINGEN AVSER	GOJK.	DATUM	TRV DATUM	TRV DIARIENUMMER

VÄGPLAN **GRANSKNINGSHANDLING**

TRAFIKVERKET

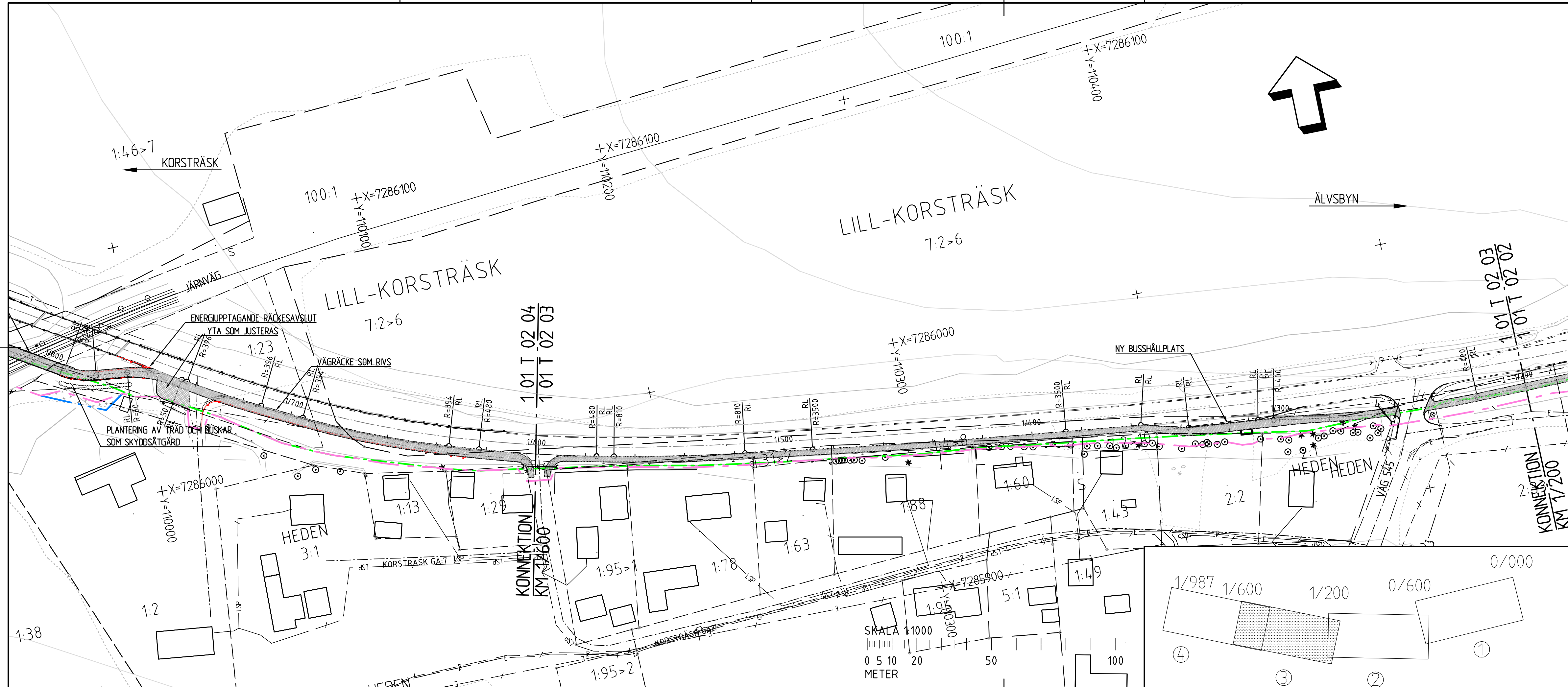
WSP

WSP Samhällsbyggnad Tel: 010-722 50 00
Smedjegatan 24
972 31 LULEÅ

VÄG 94
ÄLVSBYN-KORSTRÄSK
GC-VÄG

ILLUSTRATIONSKARTA
KM 0/600-1/200

UPPDRAGSANSVARIG M. ELDENHALL	UPPDRAGSNUMMER 10186652	KONSTRUKTIONSNR	FORMAT A3FF	SKALA 1:1000
KONSTR F.BERGKVIST	GRANSK T.LINDBÄCK	OBJEKT NR 886104	RITNINGSNR 1 01 T 93 02	REV
LULEÅ M. ELDENHALL	2017-03-24			

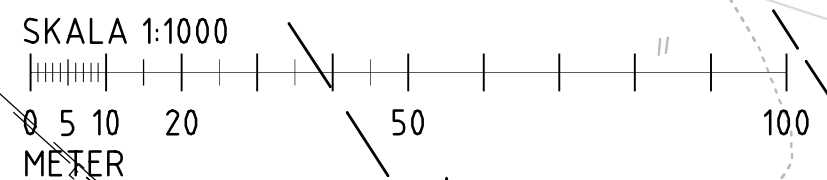
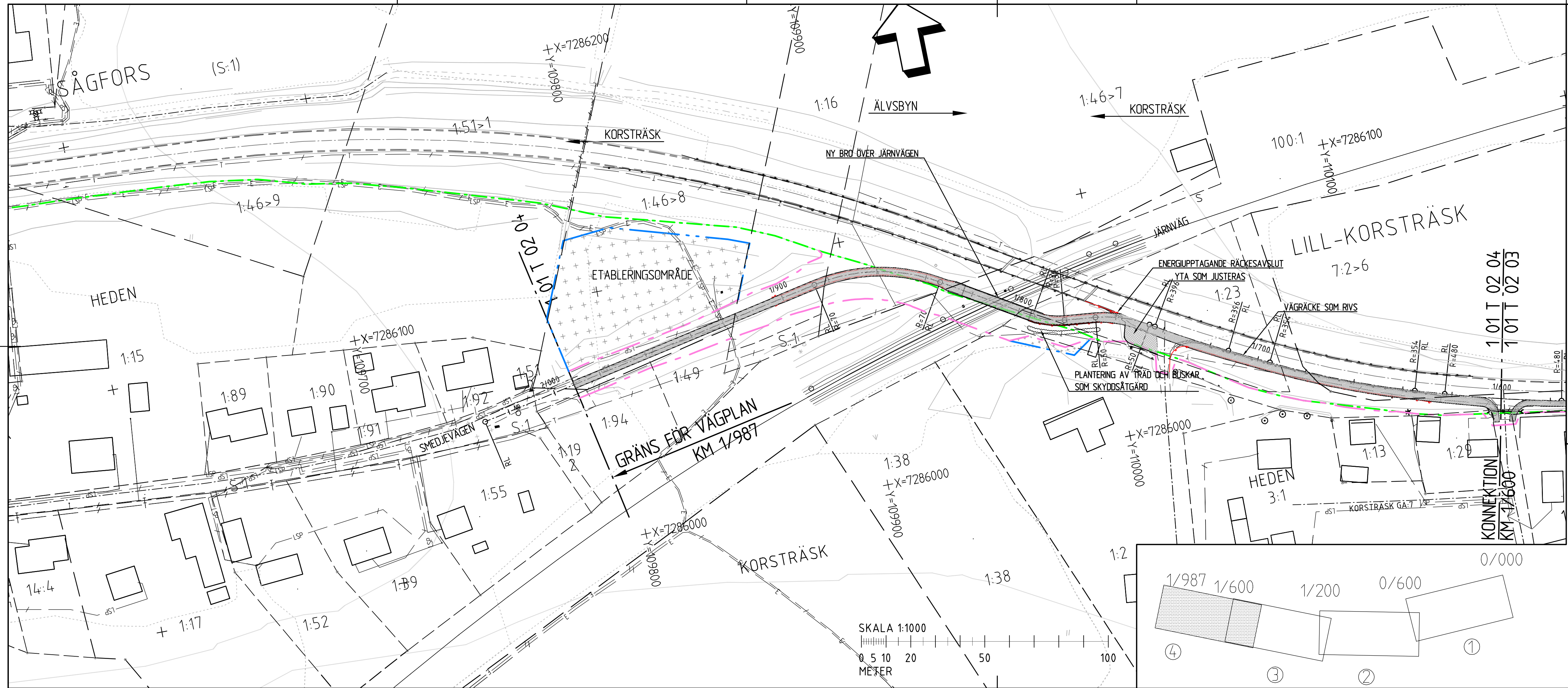


TECKENFÖRKLARING

- GRÄNS FÖR NYTT VÄGOMRÅDE
- GRÄNS FÖR BEFINTLIGT VÄGOMRÅDE
- OMRÅDE SOM AVSER TILLFÄLLIG NYTTJANDERÄTT
- NY GC-VÄG (VÄGMITT INKL VÄGKANTER)
- VÄGANSLUTNING TILL BEFINTLIG ALMÄNN VÄG SOM STÄNGS GENOM SÄRSKILT BESLUT
- TRAKTGRÄNS
- FASTIGHETSGRÄNS
- NYTT VÄGRÄCKE/INMÄTT VÄGRÄCKE
- INMÄTT STAKET
- INMÄTT BUSKE
- INMÄTT VÄGRUMMA/NY VÄGRUMMA
- INMÄTT BELYSNINGSSTOLPE
- INMÄTT VÄGMÄRKE
- INMÄTT ELSTOLPE/STAG/ELSKÅP
- INMÄTT NEDSTIGNINGSBRUNN/VENTILATIONSRÖR
- INMÄTT LÖVTRÄD/BARRTRÄD
- PROJEKTERAD DAGVATTENBRUNN
- PROJEKTERAD DAGVATTENKUPOL
- PROJEKTERAD STÖDMUR
- PROJEKTERAD DAGVATTENLEDNING
- KRAFTLEDNING
- Bef. EL I MARK
- Bef. EL I MARK
- Bef. TELE I MARK
- Bef. VATTENLEDNING I MARK
- Bef. OPTOLEDNING I MARK
- HUS/BYGGNAD
- VATTENDRAG/BÄCK
- SKOGSMARK/MYRMARK/ÄNGSMARK/ÅKERMARK
- FORNLÄMNING/FORNLÄMNINGSMRÅDE

REV	ANT	ÄNDRINGEN AVSER	GODK.	DATUM	TRV DATUM	TRV DIARIENUMMER

VÄGPLAN		GRANSKNINGSHANDLING	
TRAFIKVERKET		VÄG 94	
WSP		ÄLVBYN-KORSTRÄSK	
WSP Samhällsbyggnad Tel: 010-722 50 00 Smedjegatan 24 972 31 LULEÅ		GC-VÄG	
ILLUSTRATIONSKARTA KM 1/200-1/600		PLAN	
UPPDRAGSANSVARIG M. ELDENHALL	UPPDRAGSNUMMER 10186652	KONSTRUKTIONSNR	FORMAT A3FF
KONSTR F.BERGKVIST	GRANSK T.LINDBÄCK	SKALA 1:1000	SKALA
LULEÅ	2017-03-24	RITNINGSNR 1 01 T 93 03	REV
M. ELDENHALL		OBJEKT NR 886104	



TECKENFÖRKLARING

	GRÄNS FÖR NYTT VÄGOMRÅDE
	GRÄNS FÖR BEFINTLIGT VÄGOMRÅDE
	OMRÅDE SOM AVSER TILLFÄLLIG NYTTJANDERÄTT
	NY GC-VÄG (VÄGMITT INKL VÄGKANTER)
	VÄGANSLUTNING TILL BEFINTLIG ALMÄNN VÄG SOM STÄNGS GENOM SÄRSKILT BESLUT
	TRAKTGRÄNS
	FASTIGHETSGRÄNS
	NYTT VÄGRÄCKE/INMÄTT VÄGRÄCKE
	INMÄTT STAKET
	INMÄTT BUSKE
	INMÄTT VÄGTRUMMA/NY VÄGTRUMMA
	INMÄTT BELYSNINGSSTOLPE
	INMÄTT VÄGMÄRKE
	INMÄTT ELSTOLPE/STAG/ELSKÅP
	INMÄTT NEDSTIGNINGSBRUNN/VENTILATIONSRÖR
	INMÄTT LÖVTRÄD/BARRTRÄD
	PROJETERAD DAGVATTENBRUNN
	PROJETERAD DAGVATTENKUPOL
	PROJETERAD STÖDMUR
	PROJETERAD DAGVATTENLEDNING
	KRAFTLEDNING
	Bef. EL I MARK
	Bef. EL I MARK
	Bef. TELE I MARK
	BEF. VATTENLEDNING I MARK
	BEF. OPTOLEDNING I MARK
	HUS/BYGGNAD
	VATTENDRAG/BÄCK
	SKOGSMARK/MYRMARK/ÄNGSMARK/ÅKERMARK
	FÖRNLÄMNING/FÖRNLÄMNINGSGRÄNS

REV	ANT	ÄNDRINGEN AVSER	GODK.	DATUM	TRV DATUM	TRV DIARIENUMMER
VÄGPLAN			GRANSKNINGSHANDLING			
			VÄG 94 ÄLVSBYN-KORSTRÄSK GC-VÄG			
 WSP Samhällsbyggnad Tel: 010-722 50 00 Smedjegatan 24 972 31 LULEÅ			ILLUSTRATIONSKARTA KM 1/800-1/987			
PLAN						
UPPDRAGSANSVARIG M. ELDENHALL	UPPDRAGSNUMMER 10186652					
KONSTR F.BERGKVIST	GRANSK T.LINDBÄCK	KONSTRUKTIONSNR	FORMAT A3FF	SKALA 1:1000		
LULEÅ	2017-03-24	OBJEKT NR 886104	RITNINGSNR 1 01 T 93 04	REV		