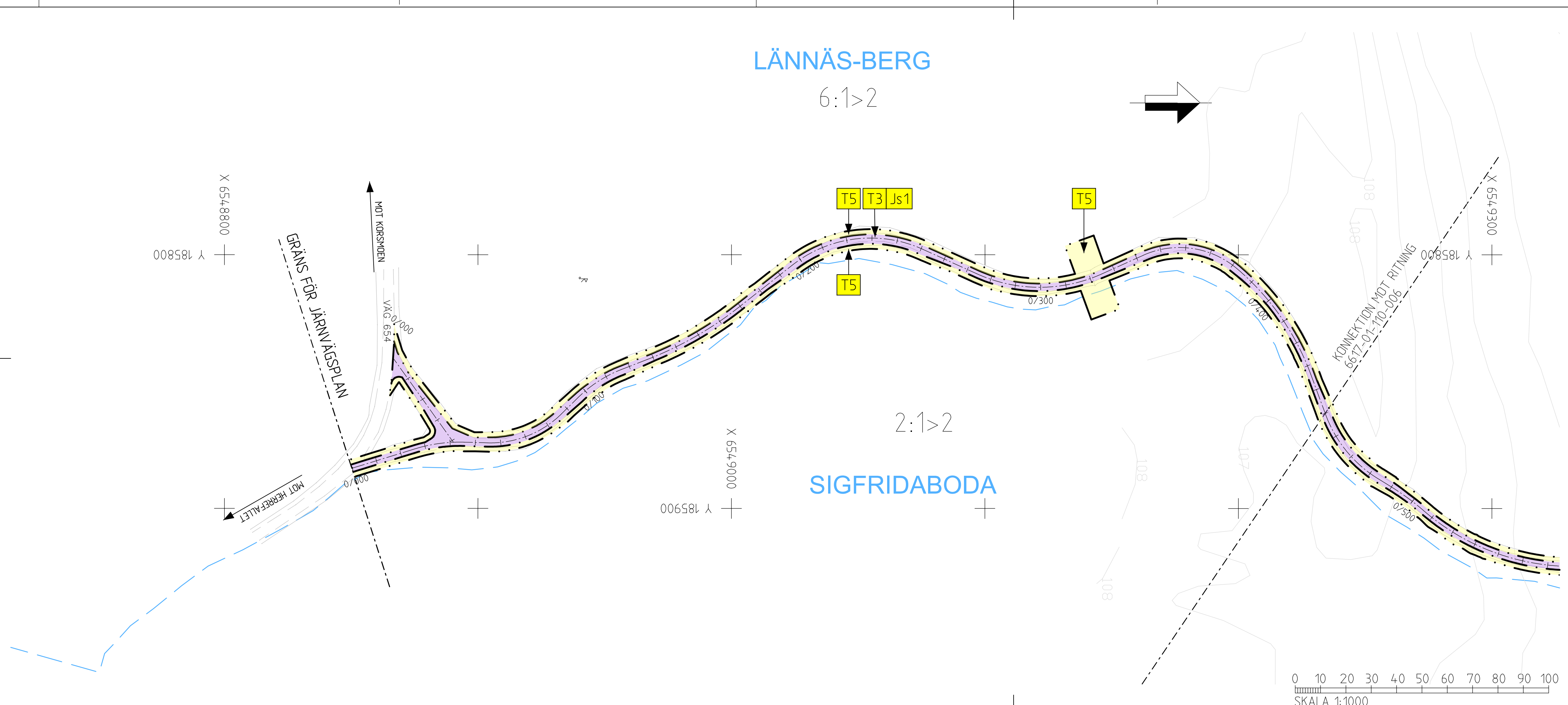


LÄNNÄS-BERG

6:1>2

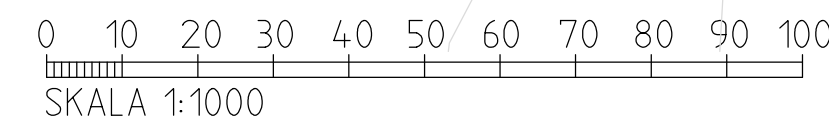
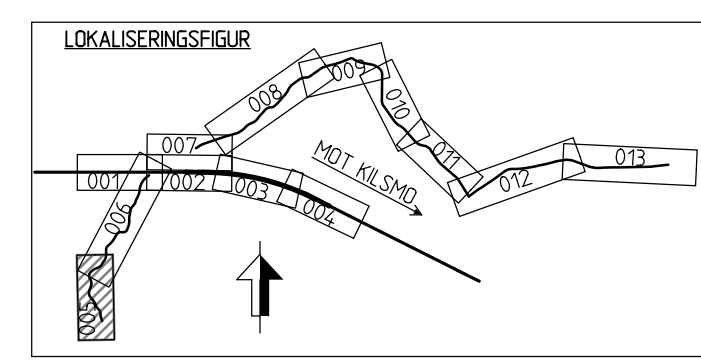
2:1>2

SIGFRIDABODA



TECKENFÖRKLARING

- KOORDINATSYSTEM**
SYSTEM I PLAN: SWREF 99 15:00
SYSTEM I HÖJD: RH 2000
- NY ANLÄGGNING**
- KM 0+000 NY JÄRNVÄG, SPÅRMITT, MED LÄNGDMÄTNINGSSTRECK OCH HÖJDSÄTTNING (RÖK-RÄLSÖVERKANT)
 - NY VÄXEL
 - NY VÄG/JUSTERAD VÄG, VÄGBANEKANTER MED LÄNGDMÄTNINGSSTRECK
 - NYTT STÄNGSEL
- MARKANSPRÅK**
- GRÄNS FÖR JÄRNVÄGSMARK/GRÄNS FÖR VÄGOMRÅDE
 - AVGRÄNSNING MELLAN OLIKA TYPER AV MARKANSPRÅK
- NY JÄRNVÄGSMARK**
- J MED ÄGANDERÄTT
- NY JÄRNVÄGSMARK MED SERUITUTSRÄTT**
- Js1 FÖR SERVICEVÄG
 - Js2 FÖR VATTENAVLEDNING, DIKE ELLER RÖR
 - Js3 FÖR TRÄDSÄKRING
- BEFINTLIG JÄRNVÄGSMARK MED SERUITUTSRÄTT**
- Js4 BEFINTLIGT SERUITUT FÖR TRÄDSÄKRING
- TILLFÄLLIGA NYTTJANDERÄTTER GÄLLER FRÅN BYGGSTART TILL OCH MED 12 MÅNADER EFTER GODKÄND SLUTBESIKTNING**
- T1 FÖR ETABLERING
 - T2 FÖR UPPLAG
 - T3 FÖR ARBETS- OCH TRANSPORTVÄG, TILLGÄNGLIG FÖR ANNAN TRAFIK
 - T4 FÖR TILLFÄLLIGA TRAFKANORDNINGAR
 - T5 FÖR ANLÄGGNINGSARBETEN
- SKYDDSÅTGÄRDER OCH FÖRSIKTIGHETSMÅTT**
- MARKERING ELLER AVGRÄNSNING AV SKYDDSÅTGÄRDER OCH FÖRSIKTIGHETSMÅTT
 - SK1 - PASSAGE FÖR SMÅ DJUR, TRUMMA SOM KONSTRUERAS SÅ ATT DEN INTE UTGÖR VANDRINGSHINSR
- BEFINTLIGT**
- KM 0+000 JÄRNVÄGSSPÅR, SPÅRMITT MED LÄNGDMÄTNING OCH HÖJDSÄTTNING (RÖK-RÄLSÖVERKANT)
 - VÄGBANEKANT
 - NIVÅKURVA MED ANGIVEN HÖJD
- ÖVRIGA BETECKNINGAR**
- LÄN/KOMMUNGRÄNS
 - GEMENSAMHETSANLÄGGNING
 - TRAKTGRÄNS
 - FASTIGHETSGRÄNS
 - FASTIGHETSBETECKNING
 - TRAKTNAMN
 - BEFINTLIG JÄRNVÄG, SPÅRLÄGE JUSTERAS INOM BEFINTLIG JÄRNVÄGSFASTIGHET
- VERKSAMHETER/ÅTGÄRDER SOM UNDANTAS FRÅN FÖRBUD ENLIGT MILJÖBALKEN**
- FÖRBUDEN SOM AVSER VERKSAMHET ELLER ÅTGÄRD INOM GENERELLT BIOTOPSKYDDOMRÅDE (7:11 2 ST. MB) GÄLLER INTE BYGGANDE AV JÄRNVÄG.
- FÖRBUDEN MOT ÅTGÄRDER INOM STRANDSKYDDOMRÅDE (7:15 MB) GÄLLER INTE BYGGANDE AV JÄRNVÄG.
- OMRÅDE SOM BERÖRS AV STRANDSKYDD
- SKYLDIGHETEN ATT GÖRA ANMÄLAN FÖR SAMRÅD ENLIGT 12:6 MB GÄLLER INTE FÖR DE VERKSAMHETER OCH ÅTGÄRDER SOM BEHÖVS FÖR ATT BYGGA JÄRNVÄGEN/VÄGEN OCH SOM FASTSTÄLLS OCH INGÅR I JÄRNVÄGSMARK/VÄGOMRÅDE FÖR ALLMÄN VÄG ELLER OMRÅDE FÖR TILLFÄLLIG NYTTJANDERÄTT.
- FASTIGHETSREDOVISNINGEN ÄR UPPTADERAD 2021-08-30



TYP AV PLAN		JÄRNVÄGSPLAN	
LEVERANTÖR	AVDELNING	VERSION	TEKNIKOMRÅDE
TYRÉNS	JÄRNVÄG		BANUNDERBYGGNAD
	UPPDRAGSNUMMER	KONSTRUKTIONNUMMER	GRANSKNINGSSTATUS / SYFTE
	301708		GODKÄND
TRAFIKVERKET	(HÖGSJÖ) - (KILSMO)		HANDLINGSTYP
			GRANSKNINGSHANDLING
SKAPAD AV	GRANSKAD AV	PLANKARTA	ANLÄGGNINGSTYP
TYRÉNS/M ERIKSSON	TYRÉNS/S JOHANSSON		MARK
			KILOMETER-METER
			000 +000 -000 +450
			BANDEL
			416
GODKÄND AV	DATUM	SKALA	RITNINGNUMMER FÖRVALTNING
TYRÉNS/ABT	2021-10-29	1:1000	BLAD
		FORMAT	NÄSTA BLAD
		A3FF	005
			ANDR.
			006

Denna ritning är Trafikverkets egendom. Allt obehörigt begagnande av ritningen beivras enligt lag.
 TRAFIKVERKET